

D.G.D.R. - A.M. P.N.D.R.
COMPARTIMENTUL DEZVOLTARE RURALA
Judeţean Vaslui
INTRARE NR. 15-1001
ZIUA 15 LUNA 11 ANUL 2010
000 1500

GAL Podu Inalt Vaslui

Plan de Dezvoltare Locală



**Vaslui
2010**



ORIGINAL

Programul FEADR

Axa 4 – LEADER

Măsura 431 – Functionarea Grupurilor de Actiune Locala, dobandirea de competente si animarea teritoriului

Sesiunea : M 431.2 – 1/10 – 1.09.2010 - 15.11.2010

Titlul proiectului:

*Planul de dezvoltare locala
al teritoriului Podu Inalt Vaslui*

Volumul I

BENEFICIAR:

Asociatia „Grupul de Actiune Locala Podu Inalt Vaslui”

Întocmit:


SC Promanagement SRL Vaslui

Sadici Liliana-Irina


OPIS

I. DOSARUL DE CANDIDATURA – PLAN DE DEZVOLTARE LOCALA

INTRODUCERE	1
II.1 Lista localitatilor cuprinse in teritoriu	5
II.2 Planul de dezvoltare locala	
PARTEA I – PREZENTAREA TERITORIULUI – ANALIZA DIAGNOSTIC	
II.2.1 Prezentarea geografica si fizica	
II.2.1.1 Prezentarea principalelor caracteristici geografice (amplasament, relief, altitudine)	6
II.2.1.2 Harti – planul localizarii teritoriului	16
II.2.1.3 Populatie – demografie	21
II.2.1.4 Patrimoniu de mediu	23
II.2.1.5 Patrimoniu arhitectural si cultural	33
II.2.1.6 Economia locala	53
II.2.1.6.1 Repartizarea populatiei active	54
II.2.1.6.2 Agricultura	54
II.2.1.6.3 Industrie – IMM – intreprinderi	63
II.2.1.6.4 Comert si sector de servicii	71
II.2.1.7 Servicii pentru populatie si infrastructuri medico-sociale	72
II.2.1.8 Activitati sociale si institutii locale	76
II.2.1.9 Bilantul politicilor intreprinse in teritoriu	78
II.2.1.10 Elemente complementare privind prezentarea teritoriului	81



PARTEA A II A – ANALIZA SWOT	84
PARTEA A III A – PRIORITATI	92
PARTEA A IV A – PREZENTAREA MASURILOR	95
II.3 Planul de finantare	161
II. REALIZAREA PARTENERIATULUI SI FUNCTIONAREA GAL-ULUI	
PARTEA A V A - PARTENERIATUL	
III.1 Prezentarea procesului de elaborare a Dosarului de Candidatura(parteneriatul care realizeaza Dosarul de candidatura – Planul de dezvoltare locala)	
III.2 Prezentarea parteneriatului decizional	163
III.2.1 Descrierea partenerilor	178
III.2.2 Crearea si functionarea GAL-ului	184
III.3. Organizarea GAL-ului	
PARTEA A VI A – ORGANIZAREA GAL-ULUI	
III.3.1 Resurse umane	189
III.3.2 Descrierea resurselor materiale(echipamente, localuri disponibile)	205
III.3.3 Buget indicativ anual de functionare a GAL-ului	206
III.3.4 Dispozitivul de comunicare si informare	210
III.4 Implementarea proiectelor in cadrul GAL-ului	
PARTEA A VII A – MECANISMUL DE IMPLEMENTARE	216
III.5 Implicarea GAL-ului in actiunile de cooperare si in RNDR	
PARTEA A VIII A – COOPERAREA SI CREAREA SI IMPLEMENTAREA RETELEI	
III.5.1 Cooperare	247
III.5.2 Crearea si implementarea retelei	255
PARTEA A IX A – REZUMAT	258



ANEXE	
TERITORIU	267
PARTENERIATUL	301
METODOLOGIA DE ANIMARE A TERITORIULUI	436
MATERIALE PENTRU INFORMARE SI COMUNICARE	584
COOPERARE	603



I. DOSARUL DE CANDIDATURA
PLANUL DE DEZVOLTARE LOCALA PENTRU
GRUPUL DE ACTIUNE LOCALA PODU INALT VASLUI

INTRODUCERE GENERALA

Asociatia Grupul de Actiune Locala Podu Inalt Vaslui (GAL Podu Inalt) este un parteneriat public-privat, care si-a inceput activitatea la inceputul lunii februarie 2010. A luat fiinta ca asociatie cu personalitate juridica, de drept privat, fara scop patrimonial in data de 2 august 2010.


Axa Leader a fost o noutate pentru partenerii GAL Podu Inalt, dar si o provocare in conditiile in care spatiul rural din Regiunea de Nord-Est se confrunta cu numeroase probleme de natura economica, sociala si culturala.

Existenta unei strategii de dezvoltare locala, ca instrument de management utilizat pentru a aborda problemele si oportunitatile cu care se confrunta aceasta comunitate, reprezinta o conditie esentiala pentru asigurarea unei dezvoltari locale armonioase.

Prezenta strategie de dezvoltare locala a fost elaborata pornind de la problemele cu care se confrunta teritoriul GAL Podu Inalt, abordate intr-un cadru integrat, corelat cu prioritati si obiective care se regasesc planurile strategice elaborate la nivel regional, national si european.

Teritoriul GAL Podu Inalt Vaslui este situat in Regiunea de Nord-Est a Romaniei, amplasat in centrul judetului Vaslui. Din GAL Podu Inalt fac parte **14 comune, din centrul judetului Vaslui, de o parte si alta a raului Birlad, intre municipiile Vaslui si Birlad :**

1. Albesti
2. Alexandru Vlahuta
3. Banca
4. Bogdana
5. Bogdanesti
6. Bogdanita
7. Costesti
8. Deleni
9. Lipovat



10. Munteni de Jos
11. Rosiesti
12. Viisoara
13. Vutcani
14. Zorleni

Nicio localitate din acest teritoriu nu face parte din teritoriul unui alt GAL.

Teritoriul Podu Inalt-teritoriu LEADER

Acest teritoriu a fost ales ca teritoriu LEADER deoarece trasaturile sale geografice, economice, istorice, sociale sunt omogene in intreg teritoriu

- Teritoriul prezentat sub denumirea de Podu Inalt s-a constituit din 14 comune, situate in centrul judetului, invecinate, respectand principiul continuitatii .

Din punct de vedere geografic, teritoriul este omogen, relieful prezinta caracteristice specifice de **podis**, cu dealuri si coline, versanti abrupti modelati de procese de alunecare si eroziune, plaiuri usor ondulate, sesuri si campii. Dispunerea este regulata, aproape lineara, de la Nord la Sud, paralel cu raul Birlad.

Trei comune fac parte din zone defavorizate de conditii naturale specifice: Bogdana, Bogdanita si Alexandru Vlahuta.

In teritoriu nu se afla nici o zona Natura 2000, insa exista aria de importanta Avifaunistica Iorga Zorleni si padurea Bulboaca – Albesti, unde exista laleaua pestrita, planta ocrotita de lege.


Teritoriul nu cuprinde zone din alte judete.

- Identitatea istorica **unica** a teritoriului Podu Inalt este data de celebra batalie a lui Ștefan cel Mare, cunoscuta ca cea mai stralucita victorie europeana impotriva otomanilor, care a avut loc în anul 1475, la Podu Inalt.

Majoritatea localitatilor din teritoriul Podu Inalt sunt sate de razesi, ridicate prin impamântenirea unor osteni, remarcati prin vitejia lor în lupte. Numele multor localități din zona deriva de la numele lor.

La locul luptei de la Podu Inalt, unde în iarna anului 1475, armata lui Stefan cel Mare a învins puhoiul otoman, se află ridicata pe o colina, impunatoarea si unica statuia ecvestră a domnitorului.

Alte localitati din zona sunt legate istoric de numele domnitorilor moldoveni Bogdan al II-lea si Petru Rares, de vestitii *Curcani* lui Penes, care si-au dat viata in Razboiul pentru Independenta in 1877. Din Deleni s-a format divizia Tudor Vladimirescu (al doilea razboi mondial)



- **Economic**

Teritoriul are un grad de dezvoltare redus, dar cu un potențial mai ridicat de dezvoltare decât alte zone rurale, potențat de polarizarea celor două municipii mari ale județului: Vaslui – reședința de județ și Bârlad;

Se încadrează în zone rurale puternic influențate de prezența unei așezări urbane mari în preajmă. Profilul economic este în general agricol-silvic-pastoral. Dezvoltare economică se poate realiza prin valorificarea resurselor și dezvoltarea agriculturii comerciale. Influența directă a municipiilor Vaslui și Bârlad poate grăbi gradul de dezvoltare rurală, ca piețe pentru produsele agricole și non agricole, pentru serviciile turistice, etc. Problemele majore ale teritoriului care ar trebui rezolvate sunt: modernizarea și restructurarea exploatațiilor agricole, desfacerea produselor agricole, crearea de locuri de muncă.

Pe lângă infrastructura de bază drumuri, apă, canalizare care necesită fonduri mari de reabilitare, satele înregistrează un grad ridicat de deteriorare a spațiilor publice: străzi cu pavaj/asfalt deteriorat, iluminat stradal incomplet și/sau inadecvat, suprafață redusă a parcurilor și zonelor de recreere, etc.

- **Social**

Populația este de 48.744 locuitori, iar densitatea de 50 locuitori/km²

Satele au vetre mari, cu structuri răsfricate având forme neregulate. Localizarea actualelor sate nu diferă de cea din ultimile secole.

Majoritatea caselor din teritoriu au un nivel, două-trei odăi, din care una de „curat” , prispa , pridvor, anexe gospodărești, și ograda în fața casei.

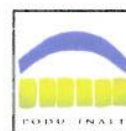
Populația este de etnie română cu minoritate de etnie rromă, concentrată numai în anumite localități, unde au fost odată lacăse mănăstirești sau pe fostele domenii boieresti. Locuitorii sunt de confesiune creștin-ortodoxă.

Îi caracterizează umorul modovenesc, fac haz de necaz, au „curajul soldaților”, sunt primitori, deschiși. Se prezintă cu hatru ca fiind *nepoti ai lui Ștefan (cel Mare)*.

Întregul teritoriu GAL Podu Înalt cuprinde zone sărace, gradul de sărăcie fiind de 47,3%, peste gradul de sărăcie al Regiunii Nord-Est, de 42,5%.

Parteneriatul public privat

Asociația GAL Podu Înalt s-a constituit din 51 de membri: 14 consilii locale, 27 de întreprinderi mici și mijlocii, 6 organizații non-guvernamentale și 4 persoane fizice. Partenerii privați și reprezentanții societății civile reprezintă 72,5% din totalul partenerilor.



Din parteneriatul public privat face parte organizatia „Asociatia pentru incluziunea romilor din comuna Zorleni”, fiind o asociatie activa infiintata si condusa de reprezentanti ai minoritatii rome din teritoriu.

Reprezentarea tinerilor este relevanta pentru organizatia public-privata, acestia constituind 41%(21 de tineri care reprezinta 22 de organizatii) din reprezentantii legali ai organizatiilor partenere.

GAL Podu Inalt Vaslui are o reprezentare echilibrata a femeilor, respectiv 25,5% din reprezentantii legali ai organizatiilor ce formeaza parteneriatul.

Partenerii care compun GAL Podu Inalt fac parte din domenii de activitate diferite. Partenerii sunt din domeniul agricol, grupuri de producatori, sectorul forestier, sectorul economic si mediu. Astfel SC Prod-Ovo SA Lipovat este grup de producatori de oua si carne de pasare, SC Forestierul SRL Zorleni presteaza activitati de servicii anexe silviculturii, iar Asociatia Emil Racovita 2000 este o organizatie de mediu extrem de activa, deruland in momentul de fata proiecte europene pentru impadurirea terenurilor degradate pe raza comunei Vutcani.

Teritoriul GAL Podu Inalt respecta principiul continuitatii si omogenitatii conform hartilor atasate si descrierilor din prezentarea teritoriului.



II.1 Lista localităților cuprinse în teritoriu

GAL Podu Inalt Centru Vaslui se compune din următoarele 14 comune învecinate:

Anexa nr 2 **Asociația Grupul de Acțiune Locala Podu Inalt Vaslui**

Teritoriu :

Codul comunelor INSSE	Comune		Numele localității	Sate	Nr. Locuitori		Suprafața totală km ²	Densitate loc./km ²
	Comune	Orășe			Din orășe	Total teritoriu		
162014	Albesti		Albesti, Corni-Albesti, Crasna, Gura Albesti			3289	59.1	56
162069	Alexandru Vlahuța		Al. Vlahuță, Buda, Ghicani, Morăreni			1440	60.31	24
162194	Banca		Gara Banca, Banca, Ghermănești, Miclești, Mitoc, Sirbi, Stoișești, Satu Nou, Salcioara, Strimtura-Mitoc, Tîfu, 1 Decembrie			5586	104.4	54
162595	Bogdana		Bogdana, Arșița, Fîntina Blănarului, Găvanu, Lacu Babei, Pipoeni, Similișoara, Suceveni, Verdeș			1816	49.51	37
162693	Bogdanești		Bogdănești, Buda, Horoiata, Hupca, Orgoiești, Ulea, Urtești, Vișinari, Vlădești			3446	72.56	47
162791	Bogdanita		Bogdănița, Cepești, Cîrîbași, Coroiești, Rădăești, Schitu, Tunsești			1580	48.68	32
163137	Costești		Costești, Chițcani, Dinga, Pîrvești, Puntîșeni, Rădești			3192	73.6	43
163324	Deleni		Deleni, Bulboaca, Moreni, Zizînca			2508	41.57	60
164687	Lipovăț		Lipovăț, Căpușneni, Chițoc, Corbu, Fundu Văii			4362	71.44	61
164936	Muntenii de Jos		Muntenii de Jos, Băcăoani, Mișnești, Secuia			3951	57.1	69
165817	Rosiești		Roșiești, Codreni, Gara Roșiești, Gura Idrici, Idrici, Rediu, Valea lui Darie			3554	76.49	46
166510	Viișoara		Viișoara, Halta Dodești, Văleni, Viltotești			1997	51.11	39
167035	Vulcani		Vulcani, Mătăiești, Poșta Elan			2249	68.05	33
167179	Zorleni		Zorleni, Dealu Mare, Popeni, Simlia			9774	133.44	73
Total	0	0	0	0	0	48,744	967	50
% locuitori orășe din total locuitori (≤25%)	-	-	-	-	-	-	-	0



II.2 PLANUL DE DEZVOLTARE LOCALA

PARTEA I: PREZENTAREA TERITORIULUI – ANALIZA DIAGNOSTIC

II.2.1 Prezentarea geografică și fizică

II.2.1.1 Prezentarea principalelor caracteristici geografice

Teritoriul GAL Podu Inalt Cetru Vaslui, are o suprafata de 967,36 km², cuprinde comunele Albesti, Alexandru-Vlahuta, Banca, Bogdana, Bogdanesti, Bogdanita, Costesti, Deleni, Lipovat, Muntenii de Jos, Rosiesti, Viisoara, Vutcani, Zorleni, comune unitati administrative NUT IV .

Suprafata teritoriului este de 967,36 km² dispusa pe o axa verticala de 30 km si o axa orizontala de 20 km .

Referinte cardinale :

Nord: municipiul Vaslui, comunele Tanacu si Puscasi;

Est: comunele Oltenesti, Hoceni, Dimitrie-Cantemir, Berezeni, Gagesti, Dodesti, Suletea, Epureni

Sud: municipiul Barlad si comunele Vinderei, Fruntiseni

Vest: comunele Poienesti, Gherghesti, Ibanesti, Bacani.

Repere relevante ale regiunii

Microregiunea se întinde de-a lungul șoselei naționale București-Iași si a liniei ferate principale Bucuresti-Iasi, prezentând avantaje în contactul lesnicios cu municipiul Vaslui si Iasi, la nord, și orasul Barlad, la sud si alte localitati de pe acest traseu.

De asemeni, la Crasna (Albesti) este intersectia dintre E 581 si DN 24 , spre punctul de trecere a frontierei VAMA ALBITA cu Republica Moldova.


De asemeni, in Crasna (Albesti) este intersectia cu calca ferata Crasna – Husi. In partea de sud a teritoriului calea ferata Barlad-Murgeni strabate comuna Zorleni.

Relief

Relieful din acest teritoriu este specific formatiunii de **podis** , cu dealuri, coline, versanti abrupti modelati de procese de alunecare si eroziune, sesuri si campii.

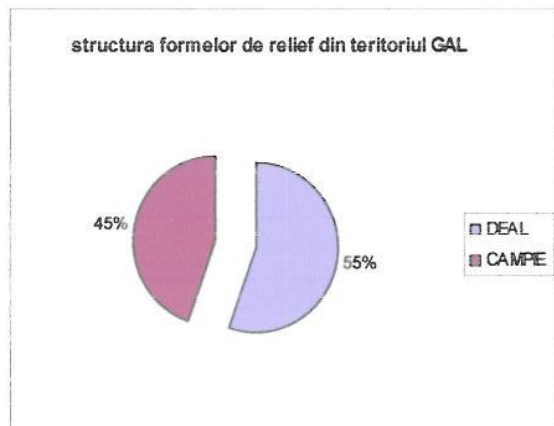
Disponerea este regulata, aproape lineara, de la Nord la Sud , paralel cu raul Birlad.

Teritoriul este alcatuit din doua tipuri principale de relief, prezente într-o proportie aproape egala 55% deal si 45 % campie.



comuna	Forma de relief	suprafata –ha
ALBESTI	Deal	5910
ALEXANDRU VLAHUTA	Deal	6031
BANCA	Cimpie	10440
BOGDANA	Deal	4951
BOGDANESTI	Deal	7256
BOGDANITA	Deal	4868
COSTESTI	Deal	7360
DELENI	Deal	4157
LIPOVAT	Deal	7144
MUNTENII DE JOS	Deal	5710
ROSIESTI	Cimpie	7649
VIISOARA	Cimpie	5111
VUTCANI	Cimpie	6805
ZORLENI	Cimpie	13344

Sursa : Ghidul solicitantului Masura 221-Anexa – incadrarea localitatilor in zona geografica



Relieful cuprinde urmatoarele sub-unitati fizico- geografice : extremitatea sud estica a Podisului Central Moldovenesc, Colinele Tutovei, Dealurile Falciului, Depresiunea Elan-Sarata si este cunoscut sub numele de Podisul Birladului.

Inălțimea reliefului in jur de 300 m altitudine maxima si minima in lunca Bârladului de 55 m.

Teritoriul GAL Podu Inalt se întinde pe cursul mijlociu al râului Bârlad. Raul Birlad străbate in nord, extremitatea sud-estica a Podișului Central Moldovenesc, iar în sud separă Colinele Tutovei (în vest) de Dealurile Fălciului (în est).



În partea estică a Barladului, în nordul teritoriului, relieful aparține Podișului Central Moldovenesc, urmând apoi spre sud cu Dealurile Falciului, subunitatea Dealurile Banca-Ghermănești și Depresiunea Elan-Sărata, Colinele Tutovei, sectorul Colinele Joase. Versantul stâng al văii râului Bârlad, are aspect de cuestă, cu multe alunecări de teren și ravene (râpi).

În partea vestică a Barladului sunt Colinele Tutovei, desfășurând un relief numit Colinele înalte (prezent în comuna Bogdana) și continuându-se înspre sud cu Colinele joase (comunele Bogdana, Lipovat, Deleni, Costești, Bogdanita, Bogdanesti, Alexandru-Vlahuta). Versanții văilor sunt afectați de multe alunecări de teren, cu ravene (râpi). Versantul stâng al văilor Bârlad are aspect de cuestă (coastă), cu alunecări de teren și pornituri.

Între Colinele Tutovei și Dealurile Falciului se desfășoară Culoarul Barladului, formând o mare zonă de șes în valea Bârladului, teren în parte inundabil. Albia majoră a râului Bârlad are o lățime care variază de la 15,5 – 2,5 km, panta ei este lină și are un microrelief variat, cum ar fi grinduri, depresiuni lacustre etc. Matca râului formează meandre foarte sinuoase, „meandre compuse”.

Prezența fenomenelor de eroziune a solului și a alunecărilor de teren, sunt exemplificate în tabelul de mai jos:

Comuna	Suprafata afectata de alunecari ha	Suprafata afectata de alunecari/suprafata totala %	Suprafata afectata de eroziune in adancime ha	Suprafata afectata de eroziune in adancime/suprafata totala %	Plantatii antierozionale in administrarea SNIF ha	din care plantatii care necesita refacere ha
Albesti	625	13.7	602	13.19	0	0
Alexandru Vlahuta	433	11.1	589	15.1	57	10
Banca	1762	19.83	1174	13.21	74.53	19.72
Bogdana	608	18.07	480	14.27	7	3
Bogdanesti	296	5.23	783	13.83	13.62	13.34
Bogdanita	365	10.85	357	10.32	0	0
Costesti	430	7.99	802	14.89	134	7
Deleni	560	17.45	285	8.88	0	0
Lipovat	385	12.18	446	14.11	48.14	12
Munteni de Jos	942	21.26	721	16.28	22	3.56
Rosiesti	593	9.21	813	12.62	0	0
Viisoara	327	8.09	364	9	28.1	7
Vutcani	689	12.26	778	13.84	38	2
Zorleni	199	2.12	1025	10.92	9.8	8.72

Sursa: Studiu privind evaluarea prospectivă a dezvoltării economico-sociale, orizont 2015

În oricare din aceste subunități de relief vom întâlni, pe lângă formele create de procesele geomorfologice vechi și noi, de versanți și de vale, forme de relief antropice. În rândul acestor forme menționăm: carierele de nisip și de luturi loessoide deschise pentru exploatarea materialelor de construcție; terasările și lucrările



antierozionale; terasamentele mai vechi și mai noi de șosele, drumuri și căi ferate, cu ramblee și deblee, ca și recente trasee ale conductelor de alimentare cu apă a orașelor Vaslui, Bârlad și Huși; lacuri și iazuri și digurile din bazinul Bârladului

Clima predominantă

Clima este temperat continentală cu nuanțe excesive.

Numarul de zile cu temperaturi de vară ($\geq 25^{\circ}\text{C}$) este în medie de 102,6 zile/ an , numarul de zile cu temperaturi tropicale ($\geq 30^{\circ}\text{C}$) este de în medie de 28,9 zile.

Radiatia solara variaza între 110 Kcal/cmp și 120 Kcal/cmp anual. Durata de stralucire a soarelui (insolatie) în sectoarele de dealuri înalte și împadurite înregistrează 1900 – 1950 ore anual, iar în partea sud-estica a teritoriului, în sectoarele depresionare și lunca larga a Bârladului 2100 - 2150 ore anual.

Regimul anual al insolației se caracterizează prin existența valorilor mari de temperatura și în lunile de toamnă (septembrie și octombrie), prin aceasta favorizând coacerea în condiții optime a strugurilor din vii.

Înghețul începe să se producă, în medie, toamna după 15 octombrie și se termină primăvara după 15 aprilie. Pe lunci și în văile adânci, până la înălțimea relativă de 60–80 m deasupra solului, brumele și înghețul se produc cu circa 10–15 zile mai devreme toamna și mai târziu primăvara, ca efect al inversiunilor de temperatură, aerul mai rece și deci mai greu de pe culmi coborând pe văi.

Precipitațiile atmosferice. De exemplu, în sectoarele cu masive deluroase cantitatea medie anuală de precipitații se apropie de 600 mm, pe când în sectoarele cu relief mai jos acestea sunt între 400 și 500 mm anual și chiar mai puțin.

Lunile cu cele mai mari cantități de precipitații sunt mai, iunie și iulie (când cad circa 36% din totalul anual de precipitații), iar cu cele mai puține februarie și martie (circa 17% din totalul anual).

Secetele sunt fenomene meteorologice din ce în ce mai frecvente aici. Această situație este confirmată și de faptul că anii cu cantități de precipitații sub media plurianuală reprezintă circa 48% din întreaga perioadă de observații meteorologice de până acum, iar în unii ani, au căzut sub 300 și chiar sub 200 mm, precipitații.

Ploile torențiale și cu grindină au o frecvență mai mare (1–2 cazuri de grindină anual) în valea Bârladului ca și pe suprafața cuestelor înalte, producând pagube serioase.

Zăpada nu este prezenta în fiecare iarnă, însă numărul de zile cu ninsoare și durata de acoperire a solului cu zăpadă diferă de la an la an . În general, pe dealurile mai înalte, de 300 m, zăpada cade mai devreme și se topește mai târziu (cu 3–5 zile).

Vânturile. În ceea ce privește dinamica atmosferei din cuprinsul județului Vaslui, aceasta se caracterizează printr-o mare frecvență a vânturilor de NV și de N, urmate de cele de SE și de S. În sud , langa orasul Bârlad, valea largă și adâncă a acestui râu,



orientată de la NE spre SV, modifică puțin direcțiile obișnuite ale vânturilor la est de Carpați.

Vânturile de NE și de E, sunt vestite prin frigul pe care-l aduc iarna (Crivățul) și prin aerul dogoritor din unele zile de vară (asemenea vânturilor uscate și fierbinți – Suhovei – existente în partea de sud-est a Federației Ruse și din Asia Centrală .

Aceste vânturi dau de obicei stări de vreme cu urmări negative pentru culturi, animale și oameni, fiind însoțite de geruri cumplite iarna și de secete grave vara.

De-a lungul vail Bârladului, se produc, în perioada rece a anului, pe timp liniștit și cer senin, așa numitele „inversiuni de temperatură” ale aerului, care generează înghețuri și brume, timpurii toamna și târzii primăvara, păgubitoare culturilor agricole din luncă, livezilor și viilor.

Principalele tipuri de sol predominante

În teritoriul GAL Podu Înalt sunt soluri de pădure și soluri cernoziomice de stepă și silvostepă.

Solurile de pădure sunt răspândite în partea de Vest, unde se afla cele mai mari înalțimi ale reliefului, clima fiind mai răcoroasă și mai umedă, iar ca vegetație predomină pădurea de foioase.

În zona dealurilor înalte ale Crasnei și Falciului se găsesc răspândite solurile de pădure. Solurile brune-cenusii de pădure sunt localizate în Colinele Tutovei, iar în dealurile Crasnei și ale Falciului se găsesc areale foarte restrânse.

Solurile cernoziomice sunt răspândite în zona reliefului colinar de joasă altitudine (sub 250 m) din bazinul Bârladului, ca și în depresiunea Elan-Sarata.

Solurile intrazonale s-au format în condiții speciale de relief cu exces de umiditate și au o răspândire redusă în teritoriu.

Solurile aluviale sunt răspândite pe sesurile și luncile tuturor apelor curgătoare, iar cele hidromorfe – de tipul lacovistelor aluviale calcaroase – în lunca Bârladului și pe afluenții săi principali.

Solurile helamorfe (saraturile) apar în luncile și sesurile Bârladului, Crasnei, Elanului și Saratei.



Resursele naturale

Teritoriul dispune de **resurse naturale** limitate, acestea rezumandu-se la:

Solul - pentru practicarea agriculturii , cresterii animalelor, silviculturii.

Din suprafața totală de 967 kmp, 724 kmp², reprezentand 74,5% din totalul suprafeței sunt terenuri agricole, din care 495 kmp² sunt terenuri cultivate cu cereale , 162,5 kmp² sunt pasuni si fanete, 22,5 kmp² sunt livezi si vita de vie , 43,7 kmp² sunt terenuri neproductive, 161 kmp² sunt paduri (16,6% din suprafata teritoriului)

Resursele subsolului -sunt puțin variate fiind reprezentate aproape în totalitate de materiale de construcție. Ca resurse naturale, există gresie nisipoasă, lenticulară, pietrișuri și nisipuri de terasă, luturi-loessoidice, materie prima utilizata la fabricarca caramizilor.

Rețeaua hidrografică

Apele subterane de adâncime.

Se găsesc acumulate în depozitele cuverturii sedimentare care acoperă fundamentul precambrian peneplenizat al Podișului Moldovenesc.

Cele mai importante strate acvifere, interceptate de foraje, sunt înmagazinate în depozitele sarmațiene și pliocene. După studiile efectuate până acum, rezultă că pe teritoriul județului Vaslui se pot identifica mai multe unități hidrogeologice.

Astfel, în partea de nord, apele de adâncime sunt cantonate în formațiunile sarmațianului mediu și au calități potabile corespunzătoare, îndeosebi cele localizate în nisipuri și în calcarele cu congerii. Aceste orizonturi de apă, interceptate de forajele efectuate la Vaslui și la Muntenii de Jos la adâncime de circa 82 m, au miros slab de hidrogen sulfurat, care dispare însă prin aerare

A doua unitate hidrogeologică o formează apele salmastre de adâncime înmagazinate în depozitele sarmațianului superior, care au fost interceptate de forajele săpate la Crasna și până la peste 100 m adâncime. Ele au o mineralizare ridicată (reziduu fix = 1020–1470 mg/l), o duritate mare (80–90 grade germane) și un conținut apreciabil de clorură (10–38 mg/l).

În partea de sud a județului, grosimea și permeabilitatea mare a nisipurilor pliocene, ca și structura monoclinală a acestora (cu ușoară înclinare spre sud) au favorizat acumularea unor rezerve importante de ape cu caracter ascendent sau chiar artezian, ca de exemplu pe valea Bârladului, în aval de confluența cu pârâul Horoiata.

Apele înmagazinate în depozitele ponțiene au în general debite mici (sub 0,5 l/s). În schimb, la sud de Bogdănești, unde sunt răspândite formațiunile daciene, stratele acvifere sunt mai bogate, debitele fiind cuprinse frecvent între 1 și 5 l/s. Aceste ape, interceptate în forajele Banca, se mențin în limitele de potabilitate prevăzute de STAS (1342/961), având o mineralizare foarte mică (reziduu fix = 436 mg/l) și o duritate slabă (2–5 grade germane). Sunt însă dificultăți în exploatarea lor, din cauza



răspândirii nisipurilor fine care duc la colmatarea forajelor și la micșorarea treptată a debitelor.

Apele freatice.

Ca rezultat al variațiilor morfologice și geologice pe coastele dealurilor de aici sunt numeroase izvoare cu apă de bună calitate.

Debitele mici ale izvoarelor care provin din nisipurile meoțiene și daciene (în general sub 1 l/s) sunt depășite de cele ce provin din stratele levantine, dinspre sud, care în multe cazuri sunt captate pentru alimentarea cu apă a centrelor populate, inclusiv orașul Bârlad.

La Zorleni sunt doua izvoarele care au calitati terapeutice.

Reteaua hidrografica

Teritoriul este drenat de raul Bârlad – cu obârșia și vărsarea în afara limitelor județului. Acestui râu i se adaugă o rețea hidrografică autohtonă. Bârladul primește o seamă de afluenți, ca Crasna, Horoiata, Simila, Valea Seacă, Tutova și Pereschivul, Ibești, Idrici, Zorleni etc.

În șesul pârâului Crasna, la sud-sud-est de satul Mânjești, s-a construit recent un mare lac de acumulare, în scop piscicol, hidroameliorativ, precum și pentru irigații, numit Lacul Mânjești. Alte acumulari de apa sunt Idriciu și Rosiestii.

Resurse regenerabile de energie

Teritoriul prezinta potential pentru surse eoliene de energie electrica, panouri solare, biomasa, biogaz si biocombustibil .

Energia solara


Radiatia solara variaza între 110 Kcal/cmp și 120 Kcal/cmp anual. Durata de stralucire a soarelui (insolatia) în sectoarele de dealuri înalte și împadurite înregistreaza 1900 – 1950 ore anual, iar în partea sud-estica a teritoriului, în sectoarele depresionare și lunca larga a Barladului 2100 - 2150 ore anual.

Energie eoliana

Viteza vânturilor de 5-6.5 m/s, mai ales a celor dinspre nord-vest, nord-est, este mai mare spre suprafața terenului de pe văile mari, ca și pe culmile dealurilor înalte.

Aceste particularități ale frecvenței și vitezei vânturilor au dat în trecut posibilitate populației să folosească energia lor în punerea în mișcare a multor *mori de vânt*, amplasate în locuri potrivite. Despre existența în trecut a multor mori de vânt vorbesc unele toponimice de aici, ca: „dealul morii de vânt” sau „în deal la moară” etc., care se întâlnesc în multe locuri din județul Vaslui.

Vânturile care au o frecvență și viteză mare (cel puțin 5m/s) aproape tot anul, pot fi folosite la punerea în mișcare a unor centrale eoliene.




În secolul trecut, pe teritoriul GAL Podu Înalt au existat 16 mori de vant și 14 mori de apă pe râul Birlad, paraul Simila, Horoiata și Bogdana.

Astăzi există o singură turbină eoliană, racordată la Sistemul Energetic Național (SEN) în comuna Muntenii de Jos.

La Vutcani, EDP Renewables România, divizia locală a companiei Energias de Portugal, a primit autorizația de înființare a unui parc eolian de 24 de MW în extravilanul comunei. Aici vor fi puse în funcțiune 12 turbine de câte 2 MW, produse de compania daneză Vestas. Turnul turbinei va avea o înălțime de 105 metri, iar diametrul rotorului va fi de 90 de metri. Pentru instalarea unui stâlp eolian costurile se ridică la 1,5 milioane de euro, iar investiția totală va fi de aproape 40 de milioane de euro. Lucrările ar urma să înceapă în această săptămână.

La Deleni, SC Prowind SRL Timisoara va instala 50 turbine de câte 2,5 MW, care vor fi amplasate în zona Vlamnic-Vlamicel-Buda-Rapa Galbena, cunoscută de săteni ca Dealul Morilor. În trecut, în teritoriul GAL Podu Înalt au existat 16 mori de vant (Albesti - 4, Alexandru Vlahuta - 2, Banca - 4, Deleni - 2, Lipovat - 4) și 14 mori de apă (Albesti - 2 pe râul Birlad, Alexandru Vlahuta - 1 pe paraul Simila, Banca 5 pe râul Birlad, Bogdanesti - 2 pe paraul Horoiata, Deleni - 1 pe Birlad, Bogdanita - 2 pe paraul Bogdana).

Programul „Casa Verde” a prezentat interes în rândul locuitorilor Podu Înalt, 33 de persoane fiind beneficiari ai acestui program (panouri solare și instalații termice cu biomasă). Pe total județ au depus un număr de 220 de proiecte.



Vegetația

Peisajul natural

Se disting două mari zone de vegetație: una de *păduri de foioase* și alta de *stepă și silvostepă*.

Padurile de foioase

În teritoriu suprafața acoperită de păduri este de 161 kmp², reprezentând 16,6% din totalul suprafeței teritoriului. În județul Vaslui suprafața acoperită de păduri este de 12% din total suprafața, mult sub procentul pe țară.

Pe lângă funcția de rezervor natural de bioxid de carbon, valoarea peisagistică, adăpost pentru faună, se valorifică economic lemn, flora sălbatică (flori de tei, porumbe, maceșe, vasc etc) fauna sălbatică.

Foioasele sunt reprezentate de *padurile de gorun-stejar* care corespund zonelor cu relief de altitudine mijlocie de 250-300 m. Le găsim în partea centrală a Colinelor Tutovei – și pe dealurile Crasnei, sub forma unei fașii înguste.

Padurile sunt limitate aproape exclusiv la culmile dealurilor, aici întâlnindu-se pe lângă gorun – dominant pe înalțimi – și stejar – în părțile mai joase. Se întind mult și teiul, jogaștrul, artarul, glădișul, și velnișul și ulmul de câmp.

În părțile mai înalte sau mai umbrite apar sporadic și carpenul, paltinul ori fagul, iar în părțile mai însorite în componența pădurilor intră și specii de stejari termofili, ca stejarul pufos și stejarul brumăriu. Pădurile sunt luminoase și au poieni, astfel încât stratul arbuștilor și vegetația ierboasă sunt mai bine reprezentate. Între arbuști, mai des se întâlnește paducelul, maceșul, alunul, cornul, porumbarul, calinul, mărul pădureț, părul sălbatic.

Zona de stepă și silvostepă


Este răspândită în Estul și SE teritoriului, cu relief mai jos de 250 m.

Aici se disting două subzone:

- **Subzona silvostepii** ocupă o mare parte din bazinul Barladului. Caracteristic silvostepii de aici este prezența peticelor razlete de pădure, cu numeroase poieni, în care se întâlnesc frecvent stejarul, stejarul pufos, stejarul brumăriu, teiul, ulmul, la care se adaugă un număr mare de arbuști și ierburi.
- **Subzona stepei** se întinde în partea estică formând o fașie continuă pe valea Barladului și a afluenților săi unde se dezvoltă o vegetație vegetație hidrofilă. Vegetația lemnoasă din lunci este reprezentată prin plop, salcie, arin negru, stejar, ulm, glădiș, grupată de obicei în păduri și crânguri.


Vegetația cultivată

Din suprafața totală de 967 kmp, 680 kmp², reprezentând 70 % din totalul suprafeței sunt terenuri agricole, din care :



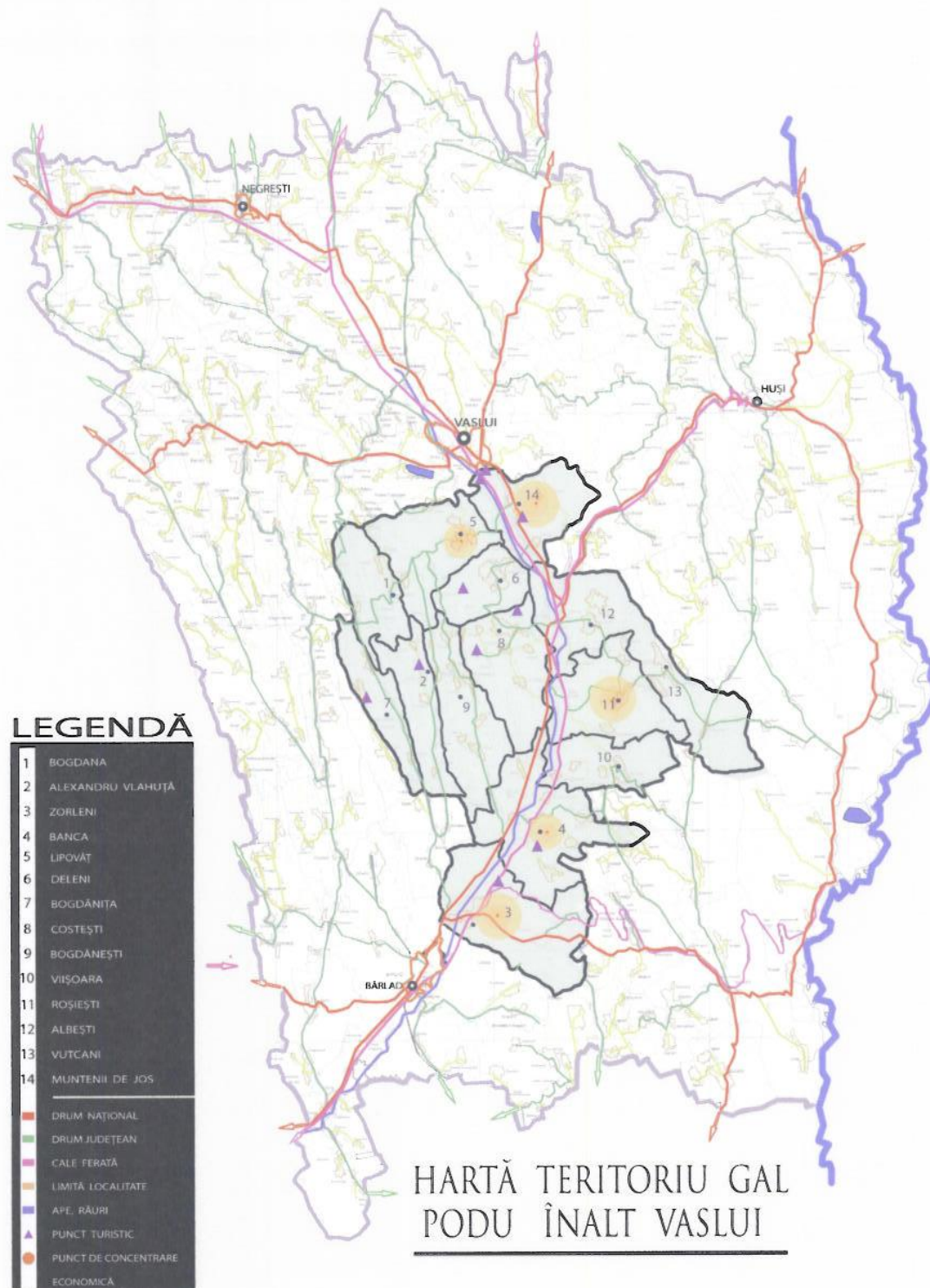
- 495 kmp² sunt terenuri cultivate cu cereale (31 % porumb, 20% grau, 12% floarea soarelui , 8% rapita , 2% legume , 27% alte culturi)
- 162,5 kmp² sunt pasuni si fanete
- 22,5 kmp² sunt livezi si vita de vie

De asemeni, zona este puternic melifera, datorita culturilor de rapita, floarea soarelui, a padurilor de salcami si tei.



II.2.1.2 Hărți – planul localizării teritoriului

Harta teritoriului GAL Podu Inalt cuprinde delimitarea comunelor, rețeaua principalelor căi de comunicare, râuri, localitățile principale, punctele de concentrare economică și turistică.



Teritoriul GAL Podu Inalt este strabatut de drumul european E581 Bucuresti – Albita de la Simila si pana in Crasna; DN24 Bucuresti-Iasi din Simila si pana la iesirea din

Muntenii de Jos; DN24A Simila-Husi; Aceste drumuri sunt intr-o stare satisfacatoare.

Pe partea de Vest a teritoriului este DJ207H Vaslui-Chitoc-Tabara Poiana Caprioarei, drum in lucru, si sunt drumurile judetene care pleaca din DN24:

- DJ245A- Muntenii de Jos – Lipovat – Bogdana(Muntenii de Jos – Lipovat stare nesatisfacatoare, Lipovat – Bogdana stare buna);
- DJ245D – Fundu Vaii – Capusneni(nesatisfacatoare)
- DJ245E Secuia - Bulboaca – Zizinca – Deleni (Zizinca Deleni – stare buna, Secuia – Zizinca – nesatisfacatoare)
- DJ245L – Costesti – Parvesti(stare nesatisfacatoare)
- DJ245D – Salcioara – Horoiata-Untesti-Vladesti-Visinari-Orgoiesti (stare nesatisfacatoare)
- DJ245C – Cepesti-Radaesti-Coroiesti-Bogdanita-Schitu(stare nesatisfacatoare)
- DJ245 – Alexandru Vlahuta-Buda- Morereni(stare nesatisfacatoare)
- DJ244M – Crasna-Albesti-Rosiesti(Crasna –Albesti stare foarte buna)
- DJ244B – Posta Elan – Popeni(stare nesatisfacatoare)
- DJ244 – Gara Banca – Viisoara(stare satisfacatoare)
- DJ284A – Manastirea Bujoreni(stare satisfacatoare)
- DJ244H – Viisoara – Urdesti(stare satisfacatoare)

Daca marea majoritatea a retelei judetene este in stare foarte proasta, in general, drumurile comunale sunt drumuri de piatra, in mica masura de asfalt, si sunt bine intretinute de autoritatile locale.


Reteaua de cale ferata strabate teritoriul GAL Podu Inalt:

- Bucuresti – Iasi (Zorleni – Muntenii de Jos)
- Birlad – Falcu (Zorleni)
- Crasna – Husi(Crasna)

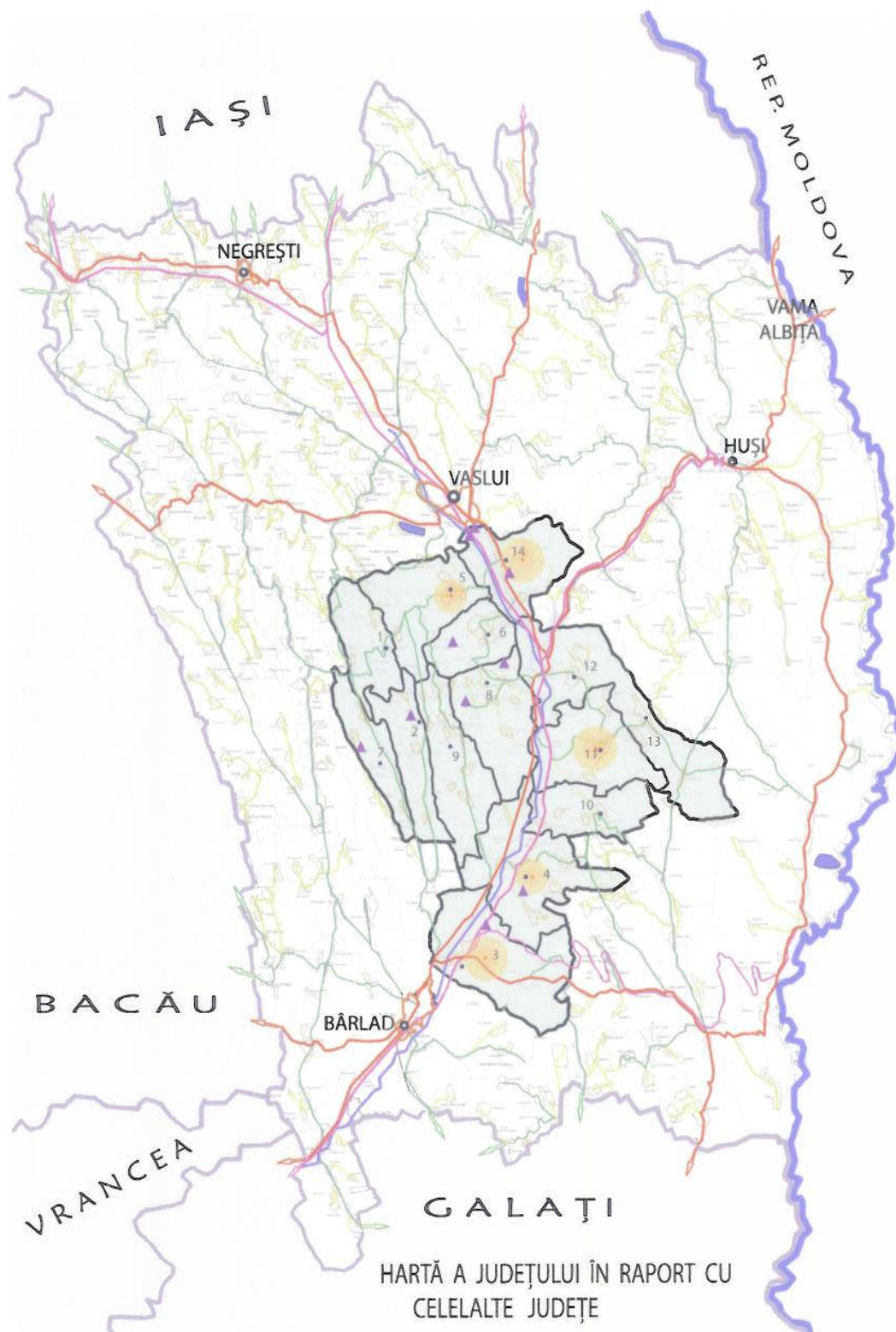
Teritoriul se invecineaza cu cele doua municipii Vaslui si Birlad si se afla mica distanta de orasul Murgeni.

Principalele comune dezvoltate economic sunt: Zorleni, Muntenii de Jos, Banca, Rosiesti si Lipovat.

Zone turistice se regasesc in: Muntenii de Jos, Lipovat, Bogdana, Deleni, Costesti, Vutcani, Zorleni, Banca.



Harta localizării teritoriului GAL Podu Inalt în cadrul județului și în raport cu marile orașe din apropiere și cu alți vecini importanți din punct de vedere geografic, economic, social.



Teritoriul Gal Pod Inalt se afla situat in inima judetului Vaslui, langa cele doua mari municipii ale judetului Vaslui si Birlad si la est se afla in apropierea oraselor



Murgeni(29,3 km Zorleni – Murgeni) si Husi(31 km Crasna – Husi) si a granitei cu Republica Moldova.

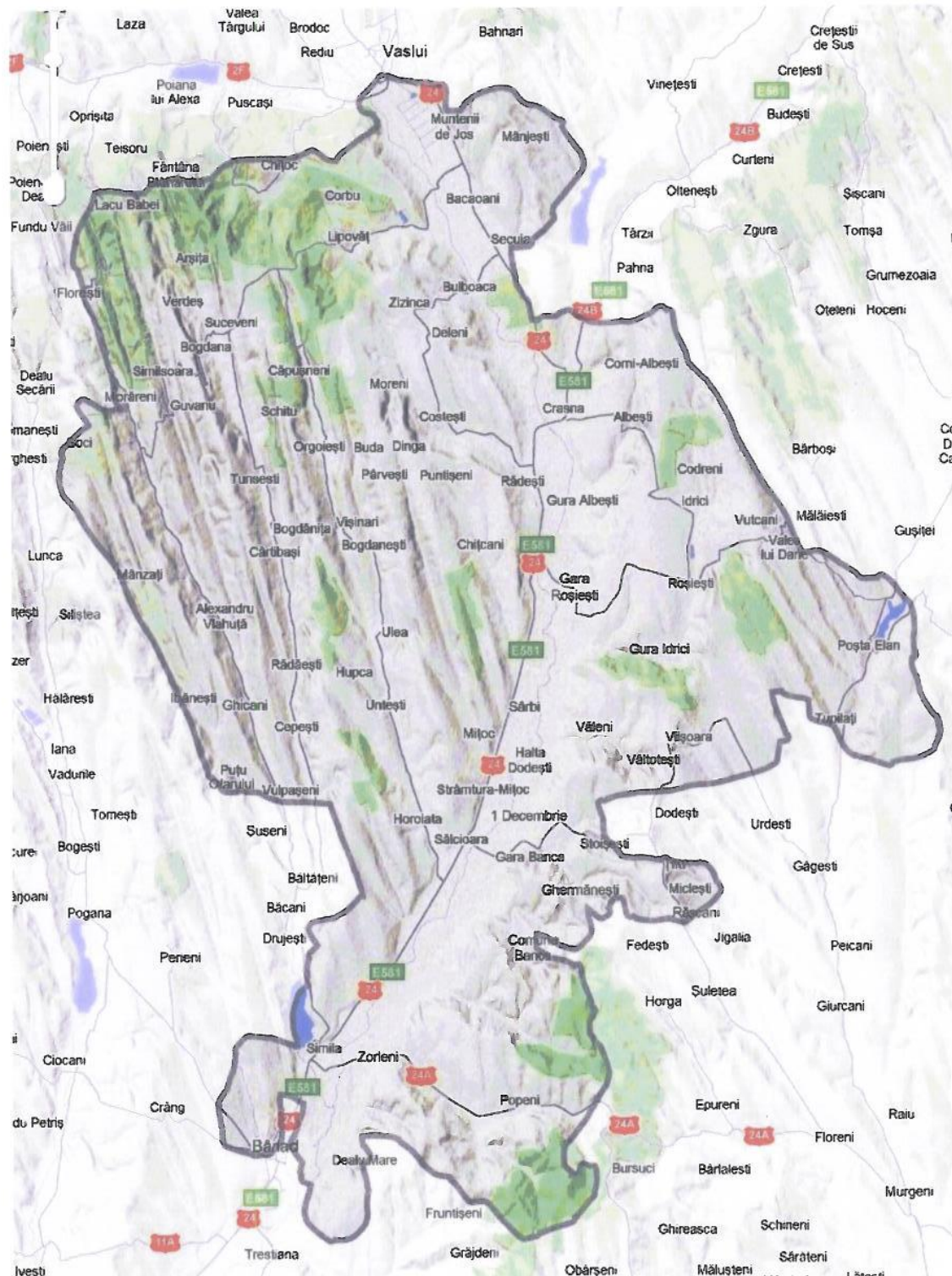
Fata de principalele centre urbane, teritoriul Gal se afla la o distanta de 132 km de Galati (Simila-Galati), la Sud, de 71 km de Iasi (Muntenii de Jos-Iasi), la Nord, si de 83 km de Bacau (Muntenii de Jos – Bacau), la Vest.

De asemeni, municipiul Iasi este centrul universitar cel mai apropiat de teritoriu.

In ceea ce priveste spitalele cele mai apropiate sunt in Vaslui si Birlad, iar in municipiul Iasi sunt spitalele regionale de sanatate.



Harta fizica a teritoriului



Din harta fizica a teritoriului se poate observa structura colinara, cu vai și dealuri dispuse în linii paralele de o parte și de alta a râului Birlad. Zonele împadurite se regăsesc pe o suprafață mai mare în comunele Bogdana și Lipovăț și mai puțin în restul teritoriului.



II.2.1.3 Populație – demografie

Populație	1998	2008	Evoluție 2008- 1998	Soldul migrării 2008	Soldul natural 2008	Sub 20 Ani 2008	Peste 60 ani 2008	Populați a activa 2008	Somaj 2008
Albesti	3080	3289	209	14	-9.3	890	815	1584	81
Alexandru Vlahuta *	2830	1440	0	-41	-12.1	507	304	629	184
Banca	5433	5586	153	-7	-0.6	1712	1212	2662	73
Bogdana	1793	1816	23	-14	-2.8	573	486	757	153
Bogdanesti	3147	3446	299	-8	0.8	1137	797	1512	31
Bogdanita	1402	1580	178	12	0.6	498	387	695	164
Costesti	3085	3192	107	-3	-2.2	848	913	1431	110
Deleni	2659	2508	-151	10	-9.6	663	631	1214	122
Lipovat	4088	4362	274	19	0.2	1279	840	2243	306
Muntenii de Jos	3623	3951	328	60	-7.5	973	917	2061	93
Rosiesti	3384	3554	170	-14	-12.7	910	993	1651	57
Viisoara**	3690	1997	0	-35	-2.5	633	445	919	17
Vutcani	2204	2249	45	35	-14.8	526	720	1003	122
Zorleni	8969	9774	805	56	0.2	2952	1515	5307	283
Total	49387	48744	2440	84	-72.3	14101	10975	23668	1796
%		100	5.01	0.17	-0.15	28.93	22.52	48.56	3.68

* Comuna reorganizata conform Legii nr 546/2003 - populatie 2007

** Comuna reorganizata conform Legii nr. 84/2004 - populatie 2007

Sursa: Directia Judeteana de Statistica Vaslui

Intrucat comunele Alexandru Vlahuta si Viisoara au fost reorganizate ca urmare a infiintarii de noi comune, evolutia populatiei a fost calculata in anul 2008 fata de anul 1998 prin diferenta populatiei stabile pe celelalte 12 comune in 2008 si populatia din 1998.

Migrarea

In perioada comunistă, Vasluiul si Birladul au cunoscut un proces de industrializare forțată pentru a reduce decalajul față de celelalte județe ale țării. Au fost construite colosi industriali iar forța de muncă a provenit si din microregiunea Podu Inalt. A fost caligicată pentru diverse domenii: industria de mașini și utilaje, industria de prelucrare a lemnului, industria textilă, industria alimentară. Prin urmare, pana in 1990, a avut loc un proces de a avut loc o migrare masiva din zonele rurale catre cele urbane.

Tendinta s-a inversat dupa 1990 si declinul intreprinderilor industriale a afectat profund municipiile Vaslui si Birlad. Numai in Vaslui 8 intreprinderi industriale au dat faliment iar restul au suferit restructurari.

Disponibilizarile si diminuarea progresia a locurilor de munca, in intrepriderile industriale, în care alte ramuri economice nu a absorbit forța de muncă, a făcut ca



populatia să se confrunte cu **migrația populației de la oraș la sat**, dar ca ca un fenomen specific „**migrație de week-end și concedii**” ale orasenilor care și-au redobândit pământul moștenit, în parcele mici de terenuri, sau definitive .
Acestia s-au adăugat celor care practică o agricultură de subzistență. O alta situatie a fost cea ca somerilor care s-au reintors definitiv la sate si care au incropit gospodarii de subzistenta sau semi-subzistenta.

Migrarea externa

Lipsa locurilor de munca in sate si nivelul scazut de trai a determinat populatia mai intai femeile, apoi tinerii sa migreze in statele uniunii europene pentru munca.

Migrarea externa a devenit un aspect cu o amploare semnificativa in ultimii trei ani. Desi nu exista date oficiale in acest sens, autoritatile publice locale au semnalat plecari masive ale populatiei active in tari ca Spania, Italia, Grecia, etc. Majoritatea opteaza pentru angajari temporare, a barbatilor in special in agricultura, constructii, si femeilor in servicii de ingrijire a persoanelor in varsta, menaj si agricultura. Incepand din 2009 o parte din tineri s-au intors in tara, din cauza crizei financiare si se hotarasc sa-si ridice case si sa investeasca in agricultura, pentru ca spiritul antreprenorial constituie un element care se dezvolta in randul celor care au plecat in strainatate.

Dinamica intensa a migrarii nu compenseaza insa capacitatea de reactie a sistemului de asistenta sociala. Au loc separari ale familiilor, copiii ramanand in grija celor din tara.

Cresterea populatiei din 1998 pana in 2008 cu 5% se datoreaza migratiei populatiei de la oras la sat, cu precadere a pensionarilor si persoanelor care au ramas fara loc de munca la oras.

Densitatea populatiei

In teritoriul GAL, densitatea populatiei este medie, de 50 locuitori/kmp. Exista diferente semnificative din punct de vedere al densitatii populatiei, in teritoriul GAL Podu Inalt. Astfel, densitatea populatiei variaza de la 24 loc/kmp in Alexandru Vlahuta, la 73 loc/kmp in Zorleni.

Mortalitatea/natalitatea

Mortalitatea depaseste natalitatea in majoritatea comunelor, exceptie facand comunele Zorleni(0.2), Bogdanita(0.6), Bogdanesti(0.8) si Lipovat(0.2), unde valorile sunt de asemni reduse.

Indicele de imbatranire

Indicele de imbatranire a populatiei prezinta diferente insemnate intre comune. Din punct de vedere demografic, raportul dintre cei varstnici si cei tineri este subunitar la Banca(0.73), Bogdanesti(0.92), Lipovat(0.91), Viisoara(0.92) si Zorleni(0.76), iar ingrijorator este in Vutcani(1.82), Osiesti(1.58), Costesti(1.41), Deleni(1.41), Albesti(1.27). Populatia din teritoriu prezinta un grad ridicat de imbatranire(populatia peste 60 de ani raportata la populatia totala) de 22,52% fata de gradul redus de intinerire de 20,83%(populatie sub 14 ani, raportata la populatia totala), insa dispune de resurse ridicate de populatie activa 56,66%(populatia intre 15- 60 de ani raportata la populatia totala).



II.2.1.4 Patrimoniul de mediu

Patrimoniul natural

Relief

Relieful apartine sub-unitatilor fizico- geografice : Podisul Central Moldovenesc, Colinele Tutovei, Dealurile Falciului, Depresiunea Elan-Sarata , cunoscut sub numele de Podisul Birladului.

Intre Colinele Tutovei si Dealurile Falciului se desfasoara Culoarul Birladului, formand o mare zonă de șes în valea Bârladului, teren în parte inundabil. Albia majoră a râului Bârlad are o lățime care



variaza de la 15,5 – 2,5 km, panta ei este lină și are un microrelief variat, cum ar fi grinduri, depresiuni lacustre etc. Matca râului formează meandre foarte sinuoase, „meandre compuse”.

În partea vestică a văii râului Bârlad se întind Colinele Tutovei, cu un relief ce aparține Colinelor înalte (doar în comuna Bogdana) și continuându-se înspre sud cu Colinele joase (comunele Bogdana, Lipovat, Deleni, Costești, Bogdanita, Bogdanesti, Alexandru-Vlahuta). Versanții văilor sunt afectați de multe alunecări de teren, cu ravene (râpi). Versantul stâng al văilor Bârlad are aspect de coastă (coastă), cu alunecări de teren și pornituri.

În partea estică a Birladului, în nordul teritoriului, relieful aparține Podișului Central Moldovenesc, urmând apoi spre sud cu Dealurile Falciului, subunitatea Dealurile Banca-Ghermănești și Depresiunea Elan-Sărata, Colinele Tutovei, sectorul Colinele Joase. Versantul stâng al văii râului Bârlad, are aspect de coastă, cu multe alunecări de teren și ravene (râpi).

Geologie

În urma forajelor executate în Podișul Moldovei s-a semnalat prezența în adâncime a *Platformei Moldovenești* (devenită rigidă în proterozoic), care spre sud și sud-vest se întinde până la o linie ce trece prin dreptul localităților Roman-Crasna-Berezeni, de unde mai departe, spre Dunăre și Siretul inferior, se desfășoară *Depresiunea Bârladului* (creată mai târziu, la începutul jurasicului). Deasupra acestor unități ge structurale vechi s-au depus sedimente mai noi, care spre suprafață se termină cu depozite neogene (sarmațiene, meoțiene, ponțian-daciene și cuaternare). În aceste ultime depozite sedimentare marine, ușor înclinate spre sud-est, este sculptat relieful. Formațiunile neogene au o succesiune gradată de la nord-vest spre sud-est, așa cum în trecutul geologic s-au retras apele marine, în nord predominând sarmațianul



mediu, în partea centrală sarmațianului superior, iar în sud sedimentele meoțiene și ponțian-daciene.

Din punct de vedere litologic, în toate formațiunile au o mare răspândire argilele și nisipurile. Numai la partea superioară a depozitelor sarmațianului mediu se află un orizont de gresie calcaroasă și calcar oolitic, pe alocuri cu o grosime de 10 – 12 m. un



orizont mai subțire de calcar fosilifer se află și în cuprinsul sarmațianului superior. În depozitele meoțiene există un strat de *cinerite* (cenușă vulcanică andezitică ușor consolidată), ca și un orizont de blocuri de gresie nisipoasă. Depozitele cuaternare sunt alcătuite din luturi loessoide, aluviuni argilo-nisipoase, prundișuri de terase și de lunci etc.

Din punct de vedere geologic, teritoriul comunei

se desfășoară pe depozite argilo-nisipoase, de vârstă Sarmațian superior-Meoțian. În structura teraselor râului Bârlad, în albia majoră a acestui râu și a pâraelor din teritoriul GAL Podu Inalt sunt pietrișuri și nisipuri de terasă, precum și aluviuni argilo-nisipoase de vârstă Cuaternară, din perioadele Pleistocen și Holocen.


Pe terase și pe culmea dealurilor sunt luturi-loessoide, tot de vârstă cuaternară. Pe înălțimea dealurilor situate la est de valea râului Bârlad (Banca și Zorleni), spre culmea dealurilor sunt depozite argilo-nisipoase de vârsta Ponțianului și Dacianului. De asemeni sunt întâlnite depozite argilo-nisipoase de vârsta Romaniană, perioada Levantină.

Rauri sau Lacuri


Sub aspect hidrografic, teritoriul GAL Podu Inalt aparține bazinului râului Siret, din care raul Bârlad drenează cea mai mare suprafață a teritoriului. Rețeaua hidrografică este formată de raurile Crasna și Bârlad cu afluenții săi, paraleli: Bogdana (Bogdana și Bogdanita), pâraiele Ghilahoi și Gherghina (Deleni), Buda și Horoiata, Bogdanesti (Bogdanesti), Lipovăț și Chițoc (Lipovat), Simila (Alexandru Vlahuta), din partea de vest a Bârladului și Elan (Vutcani), Idrici (Rosiesti), Bahnari, Ghermanesti, Banca, Stoiesesti, Chitcani, Parvesti-Mitoc (Banca).

Lacurile sunt preponderent de natură antropică, construite în scopul satisfacerii diverselor folosințe și combaterii inundațiilor. Cele mai importante sunt acumulările de la Manjesti pe râul Crasna și Rosiesti pe Idriciu. Mai sunt întâlnite iazuri, crescătorii de peste sau alte acumulări mici de apă.

Rețeaua hidrografică	Descriere
Albești	În lunca Bârladului sunt câteva gârle și bălți mici, iar pe dealul Vladnic, de la est de satul Corni-Albești, este o mică depresiune lacustră numită „La mlaștină”.
Alexandru Vlahuta	Hidrografia este reprezentată prin pârâul Simila și prin



	afluenții acestuia, Similișoara și Ibana. Pe versanții văilor sunt izvoare cu apă potabilă, iar pe șesuri straturi freatice. Pe valea pârâului Simila sunt 2 iazuri, la nord și la sud de satul Alexandru Vlahuță.
Banca	Hidrografia este prezentată prin râul Bârlad, circa 16 km lungime din cursul său mijlociu, și din câteva pâraie cu curgere temporară, ca Banca, Pietrișoara, Chițani, Mitoc ș.a. În lunca râului Bârlad sunt câteva bălți mici și gârle cu apă puțină. La baza albiei majore a râului Bârlad este un strat acvifer bogat în apă potabilă, iar pe versanții văilor sunt numeroase izvoare.
Bogdana	Hidrografia este reprezentată prin pâraiele Bogdana și Similișoara, în cursul lor superior, ca și prin câteva pâraie mai mici, toate cu curgere temporară. În trecut au fost pe văi câteva iazuri.
Bogdanesti	Hidrografia este reprezentată prin pâraiele Horoiata, cu 19 km lungime, din cursul său mijlociu, și Bogdănești. Pe valea pârâului Horoiata au fost în trecut 5 iazuri, iar în anii '80 s-a construit o microhidrocentrală.
Bogdanita	Hidrografia este reprezentată prin pâraiele Bogdana, la 15 km lungime din cursul său mijlociu, și prin afluentul său, Bogdănița, ambele cu curgere temporară.
Costesti	Hidrografia este reprezentată prin râul Bârlad, la 17 km lungime din cursul său mijlociu, și din pâraiele cu curgere temporară Chițani, Chilahoi, Giurcea și Pârvești. În lunca râului Bârlad sunt două gârle cu apă.
Deleni	Hidrografia este săracă. Afară de râul Bârlad, la 6 km lungime din cursul său mijlociu, celelalte câteva artere hidrografice cum ar fi pâraiele Arămești, Ghilahoi, Giurcea și Zizinca sunt mici, și au curgere temporară.
Lipovat	Hidrografia este reprezentată prin pâraiele Chițoc și Lipovăț care, unite, se varsă în râul Bârlad. Din acest râu, pe teritoriul comunei Lipovăț se află numai sectorul vestic al albiei lui majore. Tot pe teritoriul comunei se află, spre sud și izvoarele pârâului Horoiata. Pe văile pâraielor Chițoc și Lipovăț, sunt două iazuri, nu prea întinse.
Muntenii de Jos	Hidrografia este reprezentată prin râul Bârlad, cu 13 km lungime din cursul său mijlociu, și prin pârâul Crasna, cu 5 km lungime din cursul său inferior. Tot pe teritoriul acestei comune mai sunt părți din cursul pârâului Racova, spre nord-vest, ori a pârâului Bahnari, în est.



	Celelalte pâraie de aici, Mânjești, Secuia ș.a., sunt mici și au curgere temporară. În șesul pârâului Crasna, la sud-sud-est de satul Mânjești, s-a construit recent un mare lac de acumulare, în scop piscicol, hidroameliorativ, precum și pentru irigații, numit Lacul Mânjești.
Rosiesti	Hidrografia este reprezentată prin râul Bârlad, cu 10 km lungime din cursul său mijlociu, și prin pârâul Idrici, cu 14 km lungime. Mai sunt câteva pâraie mai mici, cu curgere temporară, ca Ciobota, Răroaia, Valea lui Stan ș.a. Pe valea pârâului Idrici, la nord de satul Roșiești, s-a construit un loc de agrement.
Viisoara	Hidrografia este reprezentată prin râul Bârlad, cu 4 km lungime din cursul său mijlociu, și prin câteva pâraie cu curgere temporară, ca Palmoșeni, Ghelteni, Valea Plopului-Urdești ș.a. În lunca râului Bârlad sunt câteva gârle și bălți mici cu apă.
Vutcani	Hidrografia este reprezentată prin pârâul Elan, cu 7 km lungime din cursul său mijlociu, prin câteva porțiuni din pâraiele afluate acestuia, ca Vutcani, Barboși, Mălăiești, Valea lui Darie și Hulubăț, precum și prin cursul superior al pârâului Copăceana, afluent al râului Prut. Pe cursul inferior al pârâului Barboși, a fost recent reconstruit un iaz mic, „Iazu lui Ralet”.
Zorleni	Hidrografia este reprezentată prin râul Bârlad, cu 12 km lungime din cursul său mijlociu, și prin porțiuni din cursul inferior al pâraielor Horoiata și Simila, precum și din pâraiele cu curgere temporară Bujoreni și Popeni, pe stânga râului Bârlad. Tot cu curgere temporară sunt și pâraiele Sălcuța, Țarina, Sohodol și Seaca. În lunca râului Bârlad sunt câteva gârle cu apă și bălți.

Sursa: Studiu Studiu privind evaluarea prospectivă a dezvoltării economico-sociale, orizont 2015



Biodiversitate

Flora spontana

Pajiștile primare au fost aproape complet înlocuite de culturi, iar acolo unde aceste pajiști se mai păstrează – pe terenurile improprii pentru cultură – au fost intens degradate și ruderalizate prin pășunat intens, încât astăzi cu greu mai poate fi reconstituită compoziția lor inițială. Remarcăm totuși prezența păiușului, coliliei și a pirului etc., iar pe imașurile mai erodate și mai intens pășunate, prezența bărboasei și a firuței. Aceste graminee împreună cu câteva specii de leguminoase, ca lucerna sălbatică, trifoiul sălbatic, ghizdeiul, sulfina, sparceta, mazăricea ș.a., sunt cele mai valoroase din punct de vedere furajer. Însă, abundența speciilor din alte genuri și familii (crucifere, composee, labiate, boraginacee, cariofilacee, scrofulariacee, umbelifere), din care multe sunt buruieni sau plate toxice, reduce mult din calitatea pajiștilor.

Între plantele ruderales (buruieni) care invadează pășunile, mai comune sunt: troscotul, știrița, urda vacii, pelinița, holera, scaietele, scaiul de câmp, ciulinul, pălămida, iarba șarpelui, laptele câinelui etc.

Pe locurile necultivate (pârloage) se dezvoltă pajiști secundare cu firuță, pir gros, păiuș, mohor, volbură, muștar sălbatic, pălămidă, neghină și multe alte plante ruderales.

Plantele ierboase care cresc în pădure: dintre graminee firuța de pădure, obsiga de pădure, mărgica, iar dintre dicotiledonate mărgeleușa, lintea sălbatică, turița mare, umbra iepurelui, năprasnica, fragii, curpenul de pădure, laptele câinelui, pochivnicul, iedera, vinarița, viorica, toporașul, lăcrămioarele, brebeneii, mierea ursului, pecetea lui Solomon etc.

Vegetația lemnoasă este reprezentată de arbuști ca: porumbarul, măceșul, păducelul, migdalul pitic, alunul, cornul, caragana etc.

Fauna

Fauna din această zonă a suferit numeroase modificări datorită factorului antropic, fauna silvestră retragându-se tot mai mult.

Dintre nevertebrate, mai răspândite sunt viermii, molustele, insectele.

Vertebratele sunt reprezentate prin toate grupele. Fauna piscicolă este reprezentată de: crap, salau, somn, mreana, clean, lin, caras, caracuda.

Reptilele: soparla, guster, broasca testoasă de balta, sarpele de pădure, sarpele de casa, sarpele de apă.

Pasările își găsesc aici loc de dezvoltare favorabil, unele fiind sedentare, altele în pasaj. Dintre acestea, mai răspândite sunt: prijoria, pitigoiul de stuf, lastunul de mal, privighetoarea de stuf, rata și gască salbatică, gainusa de balta, vulturul pescar, uliul de balta, etc.

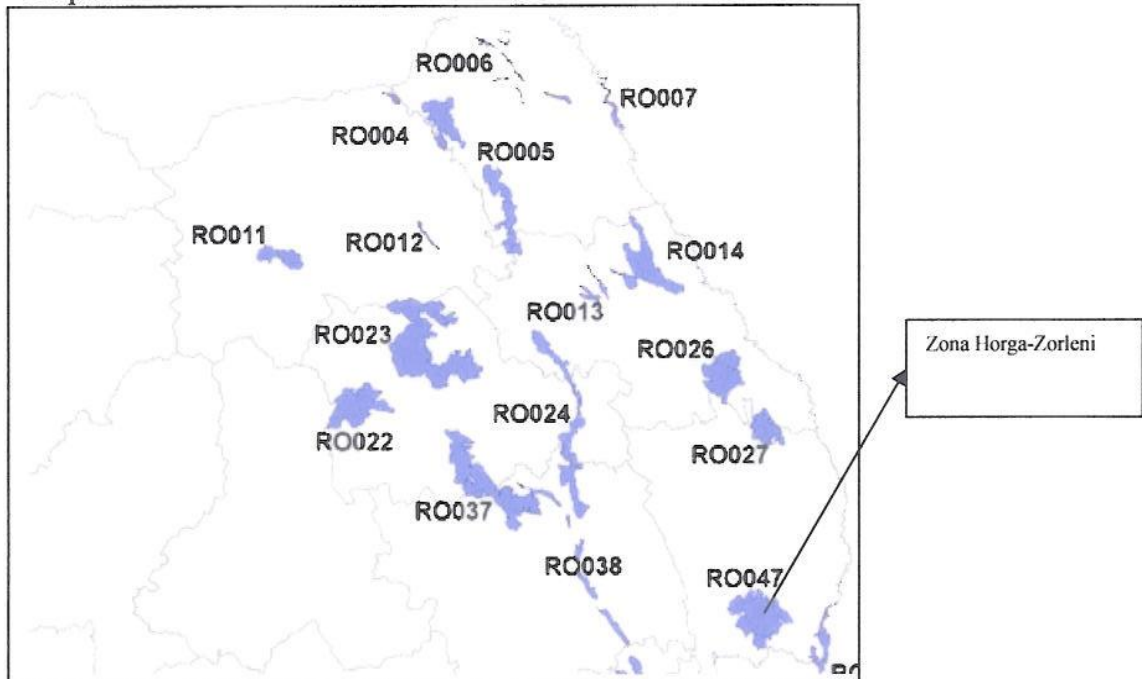


Dintre mamifere, mai importante sunt caprioara, mistretul, vulpea, lupul, iepurele de camp, bursucul, dihorul, popandaul, harciogul, vidra, nurca, soarecele de padure si de camp, etc.

Arii naturale protejate

Pe teritoriu GAL Podu Inalt nu a fost propusa nici o rezervatie naturala pentru reseaua Natura 2000, insa prin Programul IBA (Arii de Importantă Avifaunistică), care are ca scop identificarea zonelor care îndeplinesc criteriile numerice elaborate de BirdLife International, a fost identificata aria de importanta avifaunistica Horga-Zorleni.

În România programul este derulat de către Societatea Ornitologică Română (BirdLifeRomania) și Asociația pentru Protecția Păsărilor și a Naturii "Grupul Milvus".



Arie de importanta avifaunistica in Romania – zona Horga-Zorleni

Aria a fost localizata si identificata de BirdLife Romania impreuna cu Societatea ornitologica romana (SOR), avand criteriile aprobate de BirdLife: C1, C6.

Este localizata N 46.26; E 27.82, la o altitudine de min 70, max 336 pe o suprafata de 9187 ha.

Caile de acces

Spre aceasta zona se poate ajunge din E581 Vaslui-Birlad, spre est de DN 24a, catre localitatile Horga, Zorleni, Epureni (drumuri judetene). In perimetrul sitului sunt drumuri forestiere, greu accesibile in sezonul ploios.

iotopuri principale

Terenuri arabile neirigate (43,4%)

Vii (5,4%)

Pasuni (11,1%)

Zone cultivate complexe (5,7%)

Terenuri agricole cu suprafete semnificative de vegetatie naturala (4,9%)



Paduri de foioase(22,8%)

Sursa: *Arii de importanta Avifaunistica in Romania*,
http://iba.sor.ro/aia_horga_zorleni.htm

Specii de pasari califcative

Soim dunarean - *Falco cherrug* – Saker



Populeaza mai ales tinuturi de stepa. Se hraneste in principal cu popandai dar si cu pasari. Adultul poate fi, de obicei, identificat prin culoarea partii superioare a corpului aproape ca cea a vanturelului rosu femela, capul/crestetul de culoare deschisa , „mustata“ slab marcata, rectricele mediane nedungate. Totusi, unele exemplare sunt ca soimul sudic (*Falco biarmicus*), gri-maronii si dungate deasupra, inclusiv pe mijlocul cozii. Penele de pe flancurile corpului sunt striate longitudinal. In zbor activ pare considerabil mai mare si mai greu decat soimul calator, dar nu se lanseaza in picaje ca acesta.

Sursa: *Societatea ornitologica Romana*,
www.sor.ro/Protectia_populatiei_cuibatoare_de_soim_dunarean_din_R.html

Arie de importanta avifaunistica in Romania – zona Horga-Zorleni

Numele zonei	Suprafata în ha	Caracteristici principale (clasificarea directivelor privind Habitatele, Păsări, Habitate și Păsări)
Arie de importanta avifaunistica Zona Horga-Zorleni	9187	Habitatare si pasari C1 si C6

Laleaua Pestră

De asemeni sunt prezente monumente ale naturii cum sunt laleaua pestră existentă în bazinul râului Birlad, în pădurea Bulboacă „Lunca”. Denumirea științifică a plantei este "*fritillaria meleagris*", fritillus care în latină înseamnă tablă de șah, pahar de aruncat zarurile, aluzie la pătratelele ordonate, brun-roșcate ale lalelei. Din acest motiv, poporul a mai numit-o "*bibilica*", deoarece se aseamănă cu o pasăre cu penaj la fel de pestrat, negru cu puncte albe. Preferă locuri mlăștinoase, umede, bănoase sau turboase. Tulpina înaltă de 20 - 30 cm, frunzele alterne, late de 3 - 10 mm și lungi de 8 - 14 cm. Flori solitare, mari, inodore, pendente, brune purpuri, patate în forma tablei de șah. Răspândirea ei mai rară în țară și mai frecventă în județul Vaslui. Laleaua pestră este o specie ocrotită de stat.




Cele mai însemnate realizări în acțiunea de conservare a florei autohtone sunt legate de numele profesorului clujean Alexandru Borza care, în anul 1924, a întocmit prima listă a plantelor propuse ca monumente ale naturii. Prin hotărâri ale Consiliului de Miniștri, din 1931 și 1934, au fost declarate în mod legal, pe rând, mai multe serii de plante, monumente ale naturii, ocrotite de lege.

Prin Hotărârea Consiliului de Miniștri nr. 1743 / 1939, s-a interzis comercializarea plantei *Fritillaria meleagris* L. (laleaua pestră sau bibilica), alături de alte specii rare, iar prin Decretul – lege nr. 237/1950 a fost declarată monument al naturii.

Există, în momentul de față, numeroase rezervații științifice, inclusiv în județul Vaslui, în care sunt ocrotite, în mod special, unele specii de plante rare din flora țării noastre. Astfel, rezervația floristică și botanică Balteni are sub ocrotire și specia *Fritillaria meleagris* (laleaua pestră). Nu același lucru se întâmplă cu această plantă în pădurea Bulboacă – Deleni și lunca Crasnei – Albesti de unde este culeasă și comercializată în pietele orașului Vaslui. *Sursa: Referat elaborat de profesor biologie Vasile Munteanu, comuna Albesti*

Stejarul din Corlatesti




Pe malul drept al râului Horoiata din comuna Bogdănești se află stejarul multiseclar din Corlătești. Legenda leagă existența acestui stejar de numele voievodului Ștefan cel Mare - devenind simbol al acestor locuri. Acest stejar a fost pus în relație cu luptele și viața lui Ștefan cel Mare, considerat încă din timpul vieții un sfânt, datorită apărării creștinismului în timpul invaziilor musulmane și canonizat de biserică în zilele noastre. Legende locale spun că după bătălia de la Vaslui, cea mai categorică victorie a noastră în luptele cu turcii, Ștefan cel Mare s-a odihnit cu ostile sale la umbra acestui măreț stejar. Desigur nu s-au păstrat documente istorice care să descrie evenimentul, însă cercetările folcloristilor au demonstrat că fiecare legendă populară conține un sâmbure de adevăr. Dar și mai important decât adevărul istoric este faptul că în mentalul românilor din zonă există această convingere, o nouă dovadă a admirației și pretuirii pentru Ștefan cel Mare și a atașamentului pentru trecutul măreț.

Poluare și deseuri

În teritoriul GAL Podu Înalt nu au fost semnalate accidente ecologice. Principali poluatori din zonă sunt fermele mari de creștere a pasărilor, care însă sunt preocupate să găsească soluții de diminuare a efectelor nocive. Astfel, grupul de producători SC Prod-Ovo SRL a depus un proiect pentru producerea de energie regenerabilă din deseurile rezultate de la fermele de pasări.

Sursele de poluare sunt reprezentate de activitățile industriale și urbane, traficul rutier și feroviar, precum și de eroziunea eoliană. Nu se impune nominalizarea unei zone critice.

Râul Vasluiet, din secțiunea de Aval Stație de Epurare Vaslui până la confluența cu râul Birlad (11km) este de ordin II și se încadrează în clasa de calitate IV, la



indicatorul oxigenul dizolvat si CCO-Mn inregistrandu-se depasiri. Sursele de poluare sunt evacuarile insuficient epurate la Statia de Epurare Vaslui.

Degradarea solurilor din judetul vaslui are urmatoarele cauze:

- naturale;
- exploatarea defectuasa a terenurilor predispuse la degradare naturala;
- activitatea de depozitare a deseurilor menajere, industriale si din zootehnie.

Degradarea din cauze naturale a solului este favorizata de potentialul geomorfologic ridicat. Caracterul solurilor favorizeaza procesul de eroziune de suprafata a solului. Se mai adauga torentialitatea apelor, zonele cu torentialitatea cea mai mare situandu-se pe versantii dealurilor in zonele cu eroziune de adancime(reprezentata prin ogase si ravene).

Alunecarile se manifesta in aceleasi zone in care se manifesta fenomenele de eroziune.

Astfel, zonele vulnerabile care necesita reconstructie ecologica sunt arealele supuse fenomenelor de alunecare sau de eroziune si zonele de depozitare a deseurilor, care necesita masuri nu numai de inlaturare a efectelor distructive produse asupra mediului si constructiilor civile, ci stoparea avansarilor pe mari suprafete, prin lucrari specifice(consolidari de versanti, impaduriri).

Sunt doua depozite de desuri periculoase de pesticide lichide, amenajate corespunzator : in comuna Bogdana(220 l) si in comuna Deleni(290 l)

In comune, autoritatile publice locale sunt preocupate sa introduca sistemul de colectare selectiva a deseurilor si doresc sa-si infiinteze servicii proprii de gestionare a deseurilor dar, din cauza lipsei resurselor financiare, nu s-a intreprins nimic in acest sens. Comuna Zorleni are incheiat contract de colectare cu o firma de salubritate din Birlad Compania de Utilitati Publice Birlad. In comuna Muntenii de Jos deseurile sunt colectate de firma de salubritate din Vaslui, GOSCOM SA.

Sursa: Machete de date APL, Strategia de Dezvoltare economico-sociala a judetului Vaslui



II.2.1.5 Patrimoniul arhitectural și cultural

Situri arheologice

Primele forme de viață umană pe teritoriul GAL Podu Inalt sunt atestate prin vestigii arheologice încă din perioada paleoliticului. Varietatea reliefului, vegetația bogată cuprinzând păduri ce acopereau în cea mai mare parte aceste locuri, rețeaua hidrografică relativ densă au constituit condiții favorabile atragerii și stabilității comunităților omenești în zona colinelor Tutovei, dealurilor și văii Barladului încă de la începuturile comunei primitive. Existența omului pe aceste locuri în paleolitic este atestată prin urme de cultură materială – unelte primitive din piatră, os, lemn – scoase la iveală în siturile arheologice de la Banca și Zorleni.

Numeroase așezări din epoca bronzului, răspândite pe văile Barladului și afluenților săi, atestă o viață relativ densă a unor comunități sedentare practicând cu precădere cultivarea pământului, creșterea animalelor și meșteșugurile. Depozitele de unelte și obiecte de bronz – seceri, topoare, piese de harnasament, de la Banca ilustrează trecerea la un mod de producție întemeiat pe folosirea intensivă a uneltelor de metal, cu consecințe pozitive în evoluția societății.

Cu toate dificultățile provocate de migrații care s-au perindat secole de-a rândul și care se aflau într-un stadiu inferior de dezvoltare, daco-românii își vor continua existența în vatra Daciei - numeroase dovezi arheologice și numismatice dovedesc continuitate în acest spațiu. Vestigii aparținând culturii Santana de Mureș (secolul IV) ilustrează modul de viață al daco-românilor și contactele mai mult sau mai puțin concludente cu populațiile migratoare. Se remarcă așezările de la Valea Seacă, unde există un puternic centru meșteșugăresc, unic ca mărime în România, pentru prelucrarea cornului de cerb.

Comunitatea etno-lingvistică, dezvoltarea producției materiale și a schimbului, precum și necesitățile de apărare în fața popoarelor migratoare au dus la faurirea unităților de obști, a acelor „români populare” cunoscute și sub denumirea de „tări” sau județe, așezate pe văile râurilor și luând de regulă denumirea acestora.

O astfel de formațiune social-politică administrativă de pe teritoriul GAL Podu Inalt a constituit-o „**tara berladnicilor**”, menționată în izvoarele scrise în secolele XII și XIII și care au avut un rol însemnat în procesul fauririi statului feudal românesc Moldova la mijlocul secolului al XIV-lea.

„**Berladnicii**” – nume desemnând pe românii din sudul Moldovei și mai ales pe cei de pe valea Barladului – sunt menționați în vechea cronică rusa a lui Vester la 1159, 1161 și 1174. Potrivit acestor mențiuni, berladnicii dispuneau de însemnate forte militare (6000 de osteni) care nu puteau adunate numai din zona Barladului, existând deci o formațiune politică care cuprindea un întins teritoriu din centrul și sudul Moldovei.

Enumerăm următoarele situri arheologice:



Situl arheologic de la Gara Banca, punct „Sapte case”, comuna Banca, situat la 800 m V de sat, pe malul stang al raului Barlad, tarla 69, parcela 1714, secolul IX – X Epoca medieval timpurie, secolul IV Epoca migratiilor;

Situl arheologic de la Gura Idrici, punct „La cosere”, sat Gura Idrici, comuna Rosiesti, la marginea de NE a satului(teren arabil), pe ambele maluri ale paraului Idrici, tarla 17, parcela 229; tarla 18, parcela 232, secolul II – III Epoca romana, Latcne, Hallstatt, Eneolitic, aspect cultural Stoicani-Aldeni, Eneolitic, cultura Cucuteni A;

Situl arheologic de la Simila, punct „Baraj”, din satul Simila, comuna Zorleni, la 3 km SV de sat, pe Valea Seaca, pe ambele maluri, punct „La Baraj”(la 2.5 km NNV de municipiul Barlad); tarla 27, parcela 402; tarla 21, parcela 401, secolul IV-V Epoca migratiilor, cultura Santana de Mures, secolul X-XI Epoca medieval timpurie;

Cetatea din satul Corni-Albesti, comuna Albesti, la 2.5 km E de sat si la 300 m S-SV de locul fostului schit Vladnic(in padure); tarla 13, parcela 249, secolul IV – III a CHR Latine .

Sursa: Ministerul Culturii si Cultelor. Lista monumentelor istorice

2004

Edificii istorice

Asezarea centrala a teritoriului, in inima tarii romanesti a Moldovei, a facut din aceasta zona locul unor puternice batalii. In 1450, in padurile Crasnei, la 15 km sud de Vaslui, ostile moldovenesti conduse de Bogdan al II-lea, alaturi de care se afla si fiul acestuia Stefan, viitorul domn, au repurtat o victorie istorica impotriva ostilor polone.


La Podu Inalt, in 1476, voievodul Moldovei Stefan cel Mare a biruit oastea otomana. La 500 de ani, in amintirea victoriei, a fost ridicat un monument istoric in comuna Muntenii de Jos.

Sunt prezente in teritoriul Gal Podu Inalt urmatoarele importante edificii istorice:

Statuia ecvestra a domnitorului Stefan cel Mare, din satul Bacaoani; comuna Muntenii de Jos, situat in partea de sud a satului, la 300 m, ridicata in 1975;

Podul Doamnei, din satul Chitcani, comuna Costesti, pe DN 24, la Km 97, la 77 m est de sosea(pe drumul ce leaga localitatea Rosiesti de soseaua Vaslui-Barlad), datat din 1841, construit de domnitorul Mihai Sturza, conform celor doua inscriptii scrise in limba romana si latina;

Sursa: Ministerul Culturii si Cultelor. Lista monumentelor istorice 2004



Biserici și mănăstiri

Durate de-a lungul timpului, bisericile și mănăstirile din acest areal geografic pun în evidență capacitatea creatoare și contribuția înaintașilor noștri la îmbogățirea culturii și civilizației românești. Bisericile de lemn sunt adevărate tezaure de civilizație tehnică și exprimare artistică.

Biserica „Sfintii Voievozi”, din sat Albesti, comuna Albesti, 1873 – 1875;

Biserica de lemn „Sfantul Nicolae”, din sat Bogdanesti, comuna Bogdanesti, în partea de NV a satului, în cimitir, datată în 1801;

Ruinele bisericii „Sfantul Nicolae”, din satul Schitu, comuna Bogdanita, în centrul satului, în cimitir, secolul XIX 1845-1847;



Biserica de lemn „Sfantul Nicolae”, din sat Capusneni, comuna Lipovat, în partea de SV a satului, în cimitir, ctitorită la 1792 – 1798 de spatarul Safta Bogdan (fiica logofatului Ioan Bogdan, văduva spatarului Constantin Coistache), ca biserică de schit pe moșia sa, Negomireștii, la obarsia paraului Horieta.

Biserica de lemn „Sfantul Nicolae” din sat Cartibasi, comuna Bogdanita, situată la marginea de SV a satului, la distanță de 1 km de sat, ctitorită la 1833 de paharnicul Gheorghe Oprișan și soția sa, Ruxanda (fiica marelui spatar Mihalache Cerchez), pe locul vechii biserici a schitului din 1753, întemeiat din inițiativa preotului Ștefan Bostaca, cu ajutorul rezesilor și al boierilor Paladesti, Buciumanesti și Cornii;

Biserica de lemn „Sfintii Trei Ierarhi”, din sat Cepesti, comuna Bogdanita, asezata in partea de SV a satului, in cimitir, datata 1794;

Biserica „Adormirea Maicii Domnului”, din satul Chitcani, comuna Costesti, situata in partea de E a satului, construita de Ruxandra Negel, sora mitropolitului Veniamin Costache in 1817;

Biserica „Nasterea Maicii Domnului”, din satul Chitoc, comuna Lipovat, situata in partea de N a satului, ctitorita in 1852-1855 de catre postelnicul Stefan Angheluta si sotia sa, Smaranda, la marginea padurii. Pe langa biserica, intre anii 1857-1874, a functionat una din cele mai renumite scoli particulare din zona, infiintata si intretinuta de ctitor, la care invatau peste 100 de elevi. Cei trei dascali predau dupa o programa scolara similara cu cea a scolilor primare din orase, plus muzica vocala si cantarile bisericesti;

Biserica „Sfantul Nicolae”, din satul Gura Idrici, comuna Rosiesti, situata in partea de SE a satului, in cimitir, datata din 1853 .

Biserica de lemn „Sfantul Gheorghe”, din satul Lipovat, comuna Lipovat, asezata in partea de NV a satului, in cimitir, datata din secolul XVII, ctitorita de Vasile Lupu, mare vornic, pe la 1626, pe locul altei biserici cu hramul „Adormirea Maicii Domnului”, atribuita lui Stefan cel Mare, si refacuta inainte de 1717 de catre obstea de calugari. Inchinata la Manastirea Zografu de la Athos, manastirea mai este cunoscuta si sub denumirea de Zografu. In urma confiscarii averii din 1863, manastirea a fost desfiintata, iar biserica a devenit capela de cimitir, functiune pe care o are si astazi.



Biserica „Sfintii Imparati Constantin si Elena”, din satul Malaesti, comuna Vutcani, asezata in incinta conacului Constantin Corbu, din centrul satului, construita intre anii 1884-1885 de catre Constantin N. Corbu si sotia sa, Aglaia, ca paraclis de curte, cu mesteri adusi din Cernauti, dupa un proiect al arhitectului Oscar Benisi;





Biserica de lemn „Adormirea Maicii Domnului”, din satul Orgoiesti, comuna Bogdanesti, situata in partea de NV a satului, in cimitir, data secolul XVIII;

Biserica de lemn „Sfantul Nicolae”, din satul Parvesti, comuna Costesti, situata in centrul satului, in cimitir, ctitorita de obste intre anii 1816-1820, la initiativa lui Nicodim Popescu monah, Gheorghe Gociu serdar si Ioan Nedelcu; Biserica construită din lemn, are trei turle mari, deschise, octogonale, cu ferestre și cu o cruce mare deasupra.





Turn clopotnita, din satul Parvesti, comuna Costesti, situat in centrul satului, in cimitir, la vest de biserica, datat in secolul XIX, 1816-1820, fiind refăcută din alta mai veche. În prezent este amplasată între cele două clădiri ridicate după 1993. Prima clădire ridicată este din chirpici, acoperită cu țiglă. Aceasta adăpostește chiliile și stăreția. Clădirea a doua, o construcție mai mare din zid, acoperită tot cu țiglă, este așezată în linie cu prima construcție. În aceasta se află trapeza, bucătăria și paraclisul în care se slujește iarna. Clopotnița și clădirile sunt construite la 50 m vest de biserică.

Biserica „Schimbarea la fata”, din satul Similisoara, comuna Bogdana, asezata in partea de NV a satului, in cimitir, datata in 1841 – 1845;

Biserica de lemn „Sfintii Voievozi”, din satul Vladesti, comuna Bogdanesti, la NE de sat, la 300 m, in cimitir, datata din secolul XIX;

Sursa: Ministerul Culturii si Cultelor. Lista monumentelor istorice 2004.

In teritoriul GAL Podu Inalt sunt vizitate de catre credinciosii din zona si nu numai manastiri noi, construite pe locul unor vechi schituri sau pe terenuri donate de fii ai satului.

Manastirea Moreni, din comuna Deleni.

Este situată la 27 km sud de Vaslui, pe șoseaua Vaslui-Bârlad, ramificație dreapta Deleni. Așezământul este construit în buza



unui deal, înconjurat de alte dealuri mai înalte, dintre care Țiclăul, aflat la sud-est, este cel mai înalt.

Viața monahală a început cu patru secole și jumătate în urmă și a fost întreținută de călugări. Prima biserică din lemn a fost construită în vremea domnitorului Petru

Rareș, de boierul Lupan Buznea pe moșia sa. După numele pârâului din apropiere a fost cunoscut ca schitul Bilahoi sau Ghilahoi. A purtat și numele Deleni, al comunei de care aparține. Biserica fiind stricată cu vremea, a fost refăcută de credincioșii Hordună și Ginșcă în anul 1801. Schitul a durat până în 1864, când s-a desființat. S-a reînființat în 1935 tot cu obște de călugări, dar în anul 1949 se transformă în schit de maici. În 1953 s-a construit o biserică nouă, care a fost renovată și pictată în 1986, cu contribuția credincioșilor din parohiile Moreni, Deleni, Dânga, Costești și Buda. Pictura a fost executată de pictorul Constantin Zafiu. Biserica este mică, din lemn și pământ bătut și nu are turlă. Spațiul interior este compartimentat în altar, naos spațios și pronaos cu mic spațiu. Are și un mic pridvor deschis.


În urma decretului 410/1959, schitul s-a desființat și a rămas ca biserică de mir. Revoluția din 1989 a creat condiții ca viața monahală să-și reia cursul, iar în 1990 schitul a fost reînființat, cu regim de mănăstire și obște de călugări. Stareț a fost numit Ieromonahul Meletie Mercaș (azi Protosinghel, duhovnicul maicilor) venit de la mănăstirea Runc. La cererea dumnealui, începând cu anul 1992, mănăstirea are din nou obște de maici. Cu multă osârdie și prin chetele făcute în orașele țării, obștea a reușit să ridice mai multe clădiri, întruna din ele fiind construit un frumos și spațios paraclis. Lucrările au fost coordonate de Părintele Meletie Mercaș.

Paraclisul este construit în mijlocul clădirii parter, lungă de 80 m, orientată în incintă de la sud la nord și cu cerdac pe toată lungimea, susținut de coloane din beton armat. Cerdacul are pe toată lungimea un zid înalt de 80 cm și pe acesta se află vara ghivece cu diverse specii de flori. Paraclisul are un altar spațios, luminat de două ferestre la răsărit.



Manastirea Magaru(Bujoreni), situata in padurea Bujorani, comuna Zorleni;


Prima atestare documentară a Manastirii Bujoreni dateaza din 27 martie 1602 dar putem usor presupune ca a existat o viață monahală anterioară acestei date. Mănăstirile Recea si Bujoreni sunt legate cu legenda si adevarul, prin gasirea în chip minunat a Icoanei Maicii Domnului în scorbura unui stejar secular. La venirea turcilor în Moldova, călugării de la Recea au îngropat icoanele si au ascuns în padure



icoana ferecată în argint a Maicii Domnului. Schitul a fost ars si pustiit, vietuitorii s-au risipit si despre icoana nu s-a mai stiut nimic, mai bine de o suta de ani. Un oarecare Ion Bretcanu, mocan, se opreste cu turmele la Silistea Bretcanii, la un kilometru de M-rea Bujoreni. Venise de la munte alături de alti mocani să-si vândă produsele la câmpie, ca în fiecare an. Dupa o zi de târg uită sa lege măgarii care purtaseră poverile la vânzare. Când să împartă banii, ciobanii au vazut că lipsea chiar măgarul care avea punga cu 3000 de galbeni obtinuti din produse. Cu ajutorul pădurarului au gasit măgarul îngenunchiat în fata unui stejar si a trei luminate asezate în formă de cruce. Într-o scorbura a stejarului au gasit icoana Maicii Domnului ascunsa de calugari pentru a nu fi profanata. Ion Bretcanu a hotarât ca banii sa fie folositi pentru construirea unui Sfânt Lacas din lemnul stejarului. Nevoit sa se întoarca acasa, a încredintat împlinirea acestei ctitorii padurarului Iftimie care apoi s-a calugarit luându-si numele de Pahomie. Trunchiul Stejarului a devenit Sfânta Masa în M-rea Bujoreni, pe atunci Schitul Măgarului.

Manastirea Parvesti, din satul Parvesti, comuna Costesti, aflata in centrul satului, in cimitir, datata secolul XIX – XX; Schitul Parvesti – intemeiat in 1666 de vornicul de poarta Apostol Talpes si nepotii sai, Ioan si Simion Popescu, postelnici de Bilahoi – a fost recladit in 1816-1820 de catre monahul Nicodim Popescu, urmas al ctitorilor, impreuna cu serdarul Gheorghe Gociu si Ioan Nedelcu. Asezamentul cuprindea biserica, chiliile si „alte acareturi” necesare desfasurarii activitatii monahala .

Biserica este construită la poalele a două dealuri ca într-o albie - așa și este numită de localnici, „Albia“. După unele cercetări se crede că prima biserică din lemn, denumită Crucea sau Cruceanu, a fost adusă aici din Dărăști. Este sigur că înaintea actualei biserici a fost o altă biserică, ridicată în anul 1666. Se considera ca Ctitorii Manastirii din Dărăști că au fost familia vornicului Apostol Talpeș și nepoții lui, postelnicii Ioan și Simion Popescu. Împrejurul bisericii, ctitorii au întemeiat un schit de călugări, ajungând pe la începutul secolului al XIX-lea un schit mare, cu circa 80 de călugări. După 150 de ani, biserica ridicată în 1666 degradându-se, s-a dărâmat și în 1816 s-a început construcția unei noi biserici care a fost sfințită în 1820. Ctitorii actualei biserici, construită în 1816, sunt urmașii familiilor Talpeș și Popești (serdarul Gh. Gociu și Ioan Nedelcu). Schitul a dăinuit până în 1864, când și-a încetat activitatea și biserica a devenit biserică





de mir. În anul 1977 a fost filiala Parohiei Puntîșani, Preot paroh fiind Ieromonahul Diomid.

Mănăstirea s-a reînființat în 1993 având obște de maici. Cu destule greutate privind materialele de construcție și finanțele, mica obște a reușit să

ridice două clădiri pentru chilii, stăretie, trapeză și bucătărie. În ultima vreme a fost îmbunătățit drumul de acces.

Manastirea Bogdanita, din satul Schitu, construita langa vechiul schit, datat din secolul al XVII lea, construit de preoti din neamul Cuculestilor si Ghenghelestilor.



Mănăstirea din localitatea Alexandru Vlahuță a fost ridicată pe un deal care străjuiește satul cu același nume și are ca hram praznicul Nasterii Maicii Domnului. Lucrările de construcție ale acestei mănăstiri au început în anul 2001, atunci când o fiică a satului Alexandru Vlahuță, Rodica Colomei, a donat pământul pe care se află acum complexul monahal. Piatra de temelie a fost pusă în luna mai a anului 2002, în Duminica Tomii, de către PS Părinte Episcop Corneliu, pe atunci arhieru vicar al eparhiei. Pe 7 septembrie 2003 a fost sfințit paraclisul cu hramul "Sf. Ier. Nicolae" și corpul de chilii, iar în anul 2006 au început lucrările de construcție ale bisericii mari,



cu hramul “Nașterea Maicii Domnului” și “Sf. Mare Mucenic Gheorghe”, care s-au finalizat într-un timp record. În prezent, biserica mare este pictată integral în exterior doar cu Sfinți români, fiind unică în țară, iar în interior lucrările de pictură sunt în plină desfășurare.



Sursa: Episcopia Husilor, <http://www.episcopiahusilor.ro/manastiri.html>

Case memoriale si muzee

Conacul Constantin Corbu, din satul Malaesti, comuna Vutcani, situat in centrul satului, datat secolul XIX, amenajat Centru de recuperare si reabilitare neuropsihica;



Spitalul „Constantin Corbu”, din satul Malaesti, comuna Vutcani, situat in centrul satului, din secolul XIX, donatie testamentara . Originar din satul Focsasca,

de profesie avocat, mare proprietar si filantrop, decorat pentru merite deosebite cu ordinul „Coroana Romaniei”, clasa „Comandor”;

Muzeul satesc de la Vutcani; La etajul caminului cultural din Vutcani, intr-o sala sunt expuse obiecte de etnografie iar in alta incapere obiecte inca din antichitate si pana in cel de-al II-lea Razboi Mondial, piesele fiind colectionate prin grija lui Ion Diaconu, profesor în localitate. Muzeul satesc cuprinde obiecte de o valoare specială privind istoria veche a localității, dar si principalele traditii si ocupatii ale unei asezări cu atestări materiale si documentare foarte vechi si importante.



Sursa: Ministerul Culturii si Cultelor. Lista monumentelor istorice 2004, documentare in teren

- meșteșuguri specifice (pictură pe sticlă, cojocărit, port specific etc.);
- herghelii de cai relevante (specifice);



- tipuri de turism practicate (turism de agrement și odihnă, alpinism, turism cultural și religios, turism piscicol, turism ecvestru, cicloturism, agroturism etc.).

Mestesuguri specifice

Din pacate, multe mestesuguri specifice si activitati artizanale s-au pierdut in timp, datorita lipsei unei pietete de desfacere a produselor si dezinteresul tinerilor pentru invatarea acestor traditii. Totusi, in ultimii 10 ani, se remarca interesul cetatenilor pentru aceste produse de artizanat, in special cu ocazia organizarii targurilor de mesteri populari din localitatile urbane.

Spiritul creator popular a rămas în unele zone din teritoriul GAL Podu Inalt nealterat cu toate influențele tehnologiilor moderne. Practic, în unele localitati, meșterii populari continuă să țasă, să brodeze, să prelucreze fierul, să cioplească și să dăltuiască în lemn.

Mesterii populari identificati in teritoriul GAL Podu Inalt sunt:

Nume si prenume	mestesugul popular	comuna
Ciocan catinca	<i>tesatoare</i>	Deleni
Statache Ion	<i>impletiture din nuiele</i>	Zorleni
Gradinaru Ambroze	<i>dulgher</i>	Zorleni
Bizim David	<i>dulgher</i>	Zorleni
Ionascu Olimpia	<i>tesatoare</i>	Deleni
Carare Maria	<i>plapumar</i>	Deleni
Galea Elena	<i>tesatoare, plapumar</i>	Deleni
Bejenaru Mihai	<i>dogar</i>	Deleni
Panainte Aneta	<i>cusatoreasa</i>	Deleni
Pisla Maria	<i>plapumar</i>	Deleni
Craciun Neculai	<i>maturar</i>	Deleni
State Tudusciuc	<i>fierar</i>	Deleni
Bociu Delia	<i>tesatoare</i>	Deleni
Ciorbagiu Gabriel	<i>tamplar</i>	Vutcani
Voicu Costandache	<i>tamplar</i>	Vutcani
Danu Gheorghe	<i>dulgher</i>	Vutcani
Bojian Eugen	<i>dulgher</i>	Vutcani
Axinte Dumitru	<i>dogar</i>	Vutcani
Adam Constantin	<i>dogar</i>	Vutcani
Putoi Stan	<i>dogar</i>	Vutcani
Arsene Bogdan	<i>dogar</i>	Vutcani
Ciorbagiu Marin	<i>tamplar</i>	Vutcani
Chiriac Constantin	<i>tamplar</i>	Vutcani
Ceru Constantin	<i>tamplar</i>	Vutcani
Alexa Gelu	<i>tinichigiu</i>	Vutcani
Ciorbagiu Victor	<i>tinichigiu</i>	Vutcani
Nestian Gelu	<i>fierar forjor</i>	Vutcani

Bostan Gelu	<i>fierar forjor</i>	Vutcani
Stoica Vasile	<i>fierar forjor</i>	Vutcani
Mandru Constantin	<i>cojocar</i>	Vutcani
Dimir Stefana	<i>cojocar</i>	Vutcani
Lumina Tinca	<i>cusatureasa</i>	Vutcani
Nica Maria	<i>cusatureasa</i>	Vutcani
Dunis Maria	<i>cusatureasa</i>	Vutcani
Nestian Maria	<i>cusatureasa</i>	Vutcani
Bulgarii Ecaterina	<i>cusatureasa</i>	Vutcani
Bojian Lina	<i>cusatureasa</i>	Vutcani
Bot Valeriu	<i>artist popular- obiecte din lemn</i>	Deleni
Popa Irinel	<i>artist popular –sculptor in lemn</i>	Deleni
Pintilie Neculai	<i>artist popular –sculptor in lemn</i>	Deleni

Sursa: Centrul Judetean pentru Conservarea si Promovarea Culturii traditionale Vaslui, [http:// www.mestesuguritraditionale.ro](http://www.mestesuguritraditionale.ro)

Turism

Activitatea turistica este una extrem de redusa, teritoriul GAL Podu Inalt nefiind exploatat la adevarata sa valoare. Este insa de remarcant potentialul turistic al zonei, datorita obiectivelor istorice, ecumenice si naturale deosebite. De asemeni, potentialul turistic poate fi valorificat prin organizarea de trasee turistice educationale pentru populatia din cele doua orase Vaslui si Birlad, cei doi poli urbani care marginesc teritoriul si care se afla la distante mari fata de zonele de munte, recunoscute prin atractivitatea turistica.

Turismul cultural-religios

Practicarea acestui tip de turism este sustinuta de existenta vestigiilor istorice si de arhitectura importante.

Trasee turistice:

1. Lipovat – Capusneni – Chitoc – Lipovat – Bogdana – bisericutele de lemn de lemn
2. Bogdanita – Schitu – Cartibasi – Cepesti – Manastirea Bogdanita – 2 biserici de lemn
3. Bogdanesti – Bogdanesti – Orgoiesti – Vladesti – 3 biserici de lemn
4. Costesti – Manastirea Parvesti – Chitcani – Parvesti – 2 biserici de lemn
5. Deleni – Manastirea Moreni
6. Zorleni – Manastirea Bujoreni(Magaru)
7. Alexandru Vlahuta – Manastirea Alexandru Vlahuta
8. Statuia lui Stefan cel Mare – Muntenii de Jos
9. Vutcani – Podu Doamnei - Muzeul satesc de la Vutcani – Biserica Malaesti

Turism rural

Multe din asezarile rurale si-au pastrat traditiile si obiceiurile in pofida transformarilor aduse de progresul tehnic. Satele pot oferi turistilor vacante interesante, de care acestia isi vor aminti cu placere. Se pot face trasee turistice educationale cu vizite la o stana, la o moara de cereale, la o presa de ulei, intr-o brutarie sau la o livada.



Turism stiintific

Poate fi practicat datorita siturilor arheologice din teritoriu, precum si in aria avifaunistica Horga-Zorleni.

Turismul cinegetic

Fauna cinegetica este diversa, permitand organizarea unor partide de vanatoare de neuitat. Principalele specii care traiesc in padurile din teritoriul GAL sunt: cerbul, mistretul si iepurele. De asemenea se pot vana potarnichi, fazani, rate si gaste salbatice, sitari, vulpi si alte specii. Se organizeaza vanatori in Bogdana, Deleni, Lipovat, Albesti, Rosiesti, Viisoara.

Turism de pescuit

Acumularea de la Manjesti. Din Vaslui se poate ajunge - prin satul Manjesti - 6 Km din DC 30. Exista drum pietruit pana la iesirea din satul Manjesti - prin Crasna - la intrarea in satul Tarzii se face la stanga imediat dupa trecerea la nivel cu calea ferata (reper ferma Tarzii).

Pesti care se gasesc in Lacul Manjesti: crap, caras, stiuca, lin, rosioara, biban.

Posta Elan(Vutcani). Din Vaslui aproximativ 47 de Km spre Barlad. Se ajunge prin sat Vutcani. Din E581 se face la stanga spre Rosiesti - Vutcani (reper - Podul Doamnei). Din satul Vutcani aproximativ 7 Km pe drum pietruit accesibil in orice anotimp. Pesti care se gasesc in lacul Posta Elan: crap, caras.

Turismul de agrement si odihna

- 1 **Pensiunea Geani**, situata pe DN 24, in comuna Banca, ofera agrement si odihna, avand restaurant cu bucate din ferma proprie(vaci, oi, peste din iazul propriu);
- 2 **Poiana Caprioarei**, din Lipovat, tabara scolara, aflata in stare pronuntata de degradare.
- 3 **Pensiunea Everest**, situata pe DN 24, la intrarea in comuna Muntenii de Jos, Capacitate cazare: 10 camere; Capacitate restaurant: 170 locuri și terasă



- 4 **Motel Select**, pensiunea are incalzire centrala. La parter se afla receptia, bucataria, restaurant cu o capacitate de 120 locuri, bar. Etajul 1 are 10 camere cu 2 paturi si baie proprie si alte 9 camere cu pat dublu, deasemeni cu baie proprie. Exista loc de joaca pentru copii, gratar, sauna si cabina de hidromasaj, club-biliard, fotbal mecanic, masa de tenis.



- 5 **Motel Livada**, situat pe DN 24, la intrarea in comuna Muntenii de Jos, Capacitate cazare: 18 camere; Capacitate restaurant: 80 locuri; Sală conferință: 180 locuri
Piscina



- 6 **Manastirea Bujoreni(Magaru)** , capacitate de cazare - 14 chilioi, 28 locuri
- 7 **Manastirea Moreni** – capacitate de cazare 17 chilioi, 34 locuri, masa asigurata la manastire;
- 8 **Pensiunea Fabiani** , situata pe DN 24, 3 margarete, capacitate de cazare: 13 locuri, in 6 camere. Există o modernă saună cu o capacitate de cinci persoane.
- 9 **Pensiunea Mira**, situata pe DN24, 3 margarete, capacitate de cazare – 12 camere, 24 locuri, restaurant;
- 10 **Lacu Babei** – situat in comuna Bogdana, la stare de nefunctionare;
- 11 **Popas turistic Stana Costesti**, situat pe DN 24, restaurant, terasa, capacitate de cazare: 35 locuri.
- 12 **Pensiunea Geani**, situata pe DN24, in satul Salcioara, comuna Banca, capacitate de cazare – 10 camere, restaurant, terasa.
- 13 **Parc de distractie Vlad**, parc cu ponei, situat pe DN 24, la intrarea in localitatea Simila.

Sursa: Machete completate de APL-uri, documentare in teren

Fantanile cu cumpana



raspantii, ori in curtile oamenilor.

In comuna Bogdanita au fost identificate 14 fantani cu cumpana functionale, iar in comuna vecina Bogdana, 6 fantani cu cumpana.

Secole la rand au fost indispensabile taranilor in gospodarie sau iesiti la lucru pe camp: isi ostoiau setea si isi adapau animalele. Astazi cele 20 de fantani sunt utile oamenilor din aceste locuri care nu dispun de retea de apa potabila. Sunt izvoare de apa si traditie, construite pe ulite, la margine de drum sau la

Aceste surse de viața pentru animale și oameni merita și trebuie conservate și păstrate chiar dacă proiectele de rețele de apă vor fi realizate în aceste locuri. Sunt construcții care amintesc de trecutul zonei, de vremurile de bejenie, când moldovenii, cu bună știință își otrăveau fântanile în calea vrăjmașilor.



Fiecare fântână are un nume, poartă o legendă, o poveste simplă sau impresionantă de viață. Toate acestea pot reprezenta o atracție turistică a zonei. În trecut, în teritoriul GAL Podu Înalt au existat și mori de apă și de vânt. Dar din păcate astăzi n-a mai rămas nici una.

Din acest motiv, fântânile cu cumpăna, atât de zvelte și gânditoare, merita păstrate și promovate ca o curiozitate a unei vieți trecute (turismul rural).



În comuna Bogdanita sunt 14 fântâni cu cumpăna: în satul Cepești sunt 7, în Radesti 2, în Tunsești 3, în satul schit 2. Iar în comuna Bogadana au mai rămas 6.

Sursa : Documentare în teren

Sarbatori si obiceiuri locale

In teritoriul acoperit de GAL Podu Inalt, in fiecare comuna este organizata o data pe an **sarbatoarea satului** care, de multe ori, coincide cu **Hramul unei biserici** din sat. Sunt invitati cantareti de muzica populara, canta fanafara, satenii se prind in hore.

„Claca” – un mijloc de intrajutorare a satenilor la diverse munci agricole

„Datini si obiceiuri din strabuni” are loc pe 26 decembrie la Viisoara; Sarbatoarea de Sanziene(24 iunie) are loc anual in Viisoara, langa Cantonul Silvic, participa in jur de 400 de persoane;

Manifestarea traditionala „Zori de zi” Zorleni are loc la 31 decembrie in fiecare an;

„Sarbatoarea toamnei la Zorleni” are loc in prima duminica din luna octombrie;

Hramul satului Rosiesti „Pogorarea Duhului Sfant” are loc dupa sarbatoarea de Paste;

Balciul anual de la Banca, organizat pe 20 iulie, de Sfantul Ilie;

De anul nou, pe 31 de cembrie, gospodarii comunei Banca sunt colindati de trupe de „jieni”, „capra” si de „urs”;

„Ziua satului” la Deleni are loc de Sfanta Maria, pe 15 august si aduna peste 700 de persoane;

„Sarbatoarea comunei Bogdanita are loc de Sfanta Maria, pe 15 august;

Hramul satului Bogdana are loc la 15 august, cu prilejul sarbatorii religioase „Adormirea Maicii Domnului”;


Sarbatoarea satului Lipovat are loc in prima duminica din octombrie a fiecarui an.

Ansamluri si formatii artistice

Cântecele și dansurile populare, tradițiile și obiceiurile moștenite, fac din unele manifestări populare consacrate, adevărate festivaluri de etnografie și folclor.

Ansamblul folcloric „Voinicelul ”, din Viisoara, care cuprinde o formatie de dansuri formata din 8 perechi, orchestra – 15 persoane, 4 solisti vocali, 2 rapsozi populari si 4 instrumentisti. Ansamblul a participat la numeroase festivaluri unde a obtinut premeii.

„**Fanfara Fundu Vaii**”, din Lipovat – 15 membri, „Ansamblul de dansuri populare „Flori de tei” al centrului cultural „Stefan Ciubotarasu” – 20 de membri;




Alte datini si obiceiuri de-a lungul anului

Ianuarie	1 ianuarie Sfantul Vasile , Sorcova 6 ianuarie Boboteaza
Februarie	14 februarie Mosii de iarna (se da pomana mancare cu tot cu vase) 24 Februarie - Dragobetele 22 Februarie Lasatu de sec (se fac placinte cu branza)
Martie	1 martie Martisorul 1-9 Martie Zilele Babei Dochia 9 Martie Patrucezi de Sfinti Mucenici (se coc sfintisori din aluat de paine, unsi cu miere si nuca)
Aprilie	Floriile Vopsirea oualor de Paste Sfintele Pasti Sfantul Gheorghe
Mai	1 Mai – Se bea vin cu pelin si se mananca drob de miel.
Iunie	5 iunie Inaltarea Domnului Mosii de Vara (se da de pomana mancare cu tot cu vase) Sanzienele
Iulie	27 Iulie Sfantul Ilie (se mananca castraveti cu miere sau grau cu miere si se dau de pomana fructe)
August	Postul Sfintei Marii
Septembrie	8 Septembrie Nasterea Maicii Domnului 14 Septembrie Inaltarea Sfintei Cruci
Octombrie	Mosii de toamna (se da de pomana mancare) 14 Octombrie Sfanta Parascheva 27 octombrie Sfantul Dumitru
Noiembrie	14 noiembrie Lasatu secului de Craciun
Decembrie	6 Decembrie Sfantul Nicolae – copiii isi pregatesc ghetutele pentru dulciuri 20 decembrie Ignatul – se taie porcii si se pregatesc preparatele 23-24 Decembrie Colindul de Ajun . Gospodinele gatesc „ Pelicile Domnului” si le dau de pomana la rude si prieteni. 25 Decembrie Colindatul de Craciun , Seara de Craciun cu asteptarea lui Mos Craciun, Steaua Momentul trecerii de la Anul vechi la Anul nou, intre Craciun si Boboteaza, in toate satele urarile abunda, iar pentru transmiterea lor sunt randuiele bine stiute si pastrate. Colindatorii merg cu „jienii”, cu „capra”, cu „ursul” si cu „valaretul”, prin care sunt reunite toate jocurile cu masti dintr-un sat, fiind organizat in sensul unei suite populare;



Din pacate un obicei al satelor modovenesti s-a pierdut in acest teritoriu si anume „Sezatoarea” o intalnire a femeilor varstnice si tinere pentru lucru de mana . Era o ocazie de socializare si de transmitere a mostenirii culturale.

Sursa: Machete completate de APL-uri



Concluzii:

- teritoriul GAL Podu Inalt este omogen, din punct de vedere geografic, istoric, economic si social;
 - teritoriul se întinde de-a lungul șoselei naționale București-Iași si a liniei ferate principale Bucuresti-Iasi, prezentând avantaje în contactul lesnicios cu municipiul Vaslui si Iasi, la nord, și orasul Barlad, la sud si localitati de pe acest traseu;
 - pozitia geografică a județului, la granița estică a UE după aderare;
 - teritoriul este traversat, pana la intersectia Crasna de drumul european care leagă județul cu Republica Moldova prin vama Albita;
 - terenul este favorabil practicarii agriculturii si cresterii animalelor (potential pentru cereale, pomicultura si legumicultura);
 - pamanturile au fost retrocedate proprietarilor (exista titluri de proprietate);
 - zona melifera puternica (rapita, salcam, tei, floarea soarelui);
 - pozitia ca reper si popas, langa DN 24, a Statuiei ecvestre a lui Stefan cel Mare. Este vizibila din traficul rutier si feroviar. Dispune de un sistem modern de iluminare pe scari si doua faclii ard tot timpul langa soclu;
 - in fiecare comuna sunt prezente obiective cultural-religioase cu potential turistic;
 - existența unor manifestări de tradiție pentru folclorul regiunii;
 - existenta unor zone cu potential natural, care pot fi valorificate ca zone de agrement;
 - exista zone cu peisaj natural deosebit: acumularea Posta Elan, Manjesti, Rapa Albastra, Lipovat, Bogdana, Lacu Babei, Poiana Caprioarei, Viisoara, Horga-Zorleni, Bulboaca, Livada Maru de Aur;
 - existenta a doua zone care pot fi propuse pentru a fi recunoscute ca arii protejate si situri Natura 2000: aria Horga-Zorleni si Bulboaca-Lunca;
 - existenta izvoarelor de ape cu proprietati curative;
 - existenta de surse regenerabile de energie;
 - existenta de flora si fauna spontana;
 - drumul judetean Lipovat-Bogdana-Boganita poate fi amenajat ca traseu pentru ciclism sportiv;
 - comunele Bogdanita si Bogdana – bogate in *fantini cu cumpana*. Se pot face demersuri pentru a declara comuna Bogdanita – comuna cu cele mai multe fantani cu cumpana din tara;
 - starea foarte proasta a infrastructurii rutiere, in special a drumurilor comunale si judetene;
 - prezenta fenomenului de eroziune;
 - prezenta fenomenului de alunecări de teren;
 - existența unor zone predispușe la viituri si inundatii;
 - existenta de terenuri slab productive;
 - depozitarea necontrolata a deseurilor in mediul rural si poluarea raului Birlad datorita insuficientei epurari a apelor uzate in statia de epurare Vaslui;
 - majoritatea monumentelor de patrimoniu necesita restaurari;
 - pajistile naturale necesita reabilitare;
 - tabara Poiana Caprioarei necesita renovare. Este amplasata in Padurea Lipovat-Chitoc intr-un peisaj incantator;
- In analiza SWOT sunt prezentate oportunitatile si amenintarile in ceea ce priveste teritoriul GAL Podu Inalt.



II.2.1.6 Economia locală

Economia teritoriului GAL Podu Inalt are un caracter predominant agrar, datorita, in primul rand, suprafetei mari de teren agricol, si a numarului de persoane care locuiesc in mediul rural si se ocupa de agricultura.

Zone afectate de restructurarea industrială

In perioada comunista, zona a fost influentata de industrializarea fortata din orasele Vaslui si Birlad, dar si de existenta unor ferme mari de crestere a animalelor, sectii de mecanizare si ferme agricole, care au fost falimentate.

Cele mai afectate comune de restructurarea industrială au fost comunele limitrofe oraselor Birlad si Vaslui. Astfel, in anul 1968, in Zorleni erau 438 salariati(5% din populatia totala), in 1989, dupa industrializare erau 941 de salariati(10% din populatia totala) iar in 2008 sunt 378 salariati(3,8% din populatia totala). Un numar insemnat de persoane lucrau la Rulmenti Birlad, Fepa Birlad, Confectii Birlad, intreprinderi care au disponibilizat in primul rand navetistii din comunele invecinate Birladului.

In comuna Muntenii de Jos erau 250 salariati in 1968 in 1989 erau 450 de salariati, iar in 2008 doar 219. SC SUINPROD SA Muntenii de Jos a fost un complex de crestere a porcilor unde lucrau peste 200 de salariati si care, in 1994 a fost inchis iar angajatii disponibilizati.

Nr crt	Comuna	Nr salariati 1968	Nr salariati 1989	Nr salariati 2008
1	Albesti	250	260	135
2	Al.Vlahuta	280	243	95
3	Banca	425	480	241
4	Bogdana	146	108	82
5	Bogdanesti	354	220	88
6	Bogdanita	175	93	70
7	Costesti	285	321	142
8	Deleni	147	195	95
9	Lipovat	199	209	157
10	Muntenii de Jos	250	450	219
11	Rosiesti	484	489	97



12	Viisoara	124	222	75
13	Vutcani	169	189	84
14	Zorleni	438	941	378

Sursa: Directia Judeteana de Statistica Vaslui

Drumurile adecvate reprezintă o condiție esențială pentru dezvoltarea economică, pe lângă celelalte domenii ale dezvoltării umane și sociale.

II.2.1.6.1 Repartizarea populației active

Agenda Comunelor 2008 prezintă vizavi de mediul rural o serie de tendințe valabile în regiunea Nord-Est și, implicit, în teritoriul GAL Podu Înalt. Astfel, în documentul menționat se arată că economia rurală este dependentă de sectorul primar și foarte puțin deschisă sectoarelor secundar și terțiar. Mai bine de două treimi din populația rurală este ocupată în agricultură, însă numărul angajaților este infim, de cca 150.000 în România. În teritoriul GAL Podu Înalt acest fenomen este evident, pentru că doar 1% din populația activă sunt salariați în acest domeniu.

Dacă luăm în considerare faptul că suprafața medie a unei exploatații agricole individuale este de doar 1,9 ha (*tabelul privind Dimensiunea exploatațiilor agricole*), rezultă că în GAL Podu Înalt productivitatea muncii se situează la niveluri foarte scăzute față de media de 3,37 ha din România și egală cu media din județul Vaslui. Coreland lipsa productivității cu lipsa resurselor financiare dar și cu numărul mare de copii și varstnici din rural, putem confirma riscurile sociale existente în mediul rural. (*Sursa: Planul Regional de Acțiune pentru ocuparea forței de muncă și incluziune socială 2009 – 2011 Regiunea Nord-Est*).

În tabelul de mai jos este reprezentată repartizarea populației active (personalul salariat) pe principalele domenii de activitate, respectiv din industrie, comerț, servicii, construcții, agricultură în ultimii 5 ani. Nu au fost incluși salariații din învățământ, administrație publică locală, regiuni autonome, poliție etc. Sunt doar salariații implicați în activități aducătoare de venit la bugetul local și bugetul consolidat al statului:

	Populația activă	Sector agricol	Sector industrial și de artizanat	Sector de comerț	Sector privind serviciile
2008	656	254	160	155	87
2007	596	231	145	141	79
2006	711	270	175	161	105
2005	675	256	166	152	101
2004	641	243	157	144	97

Sursa: Ministerul Finanțelor Publice, Oficiul Registrului Comerțului, www.mfinante.ro, www.onrc.ro

II.2.1.6.2 Agricultură



Sectorul agricol este destul de slab dezvoltat, caracterizat prin agricultura de subzistență și semi-subzistență. Improprietățile din perioada postcomunistă a fragmentat terenurile, determinând performanțe scăzute.

Din tabelul de mai jos, se observă ponderea mare a terenurilor productive, de 68,38%, peste media din România de 64%, terenurile neproductive au o valoare relativ redusă, de 6%. Vita de vie și livezile ocupă suprafețe relativ reduse, de 3,14% dar apropiate de media din România (1,5% vita de vie și 1,4% livezi) iar pășunile și fanetele necesare creșterii animalelor înregistrează o pondere medie, de 22,45%, dar sub media națională de 33%.

Padurile acoperă o suprafață de 16,6% din totalul suprafeței teritoriului, sub media națională de 28,2%. În ultimii doi ani, primăriile din teritoriul GAL Podu Înalt au împădurit suprafețe relativ mari de teren degradat, afectat de alunecări sau de fenomene de eroziune a solului. La aceste acțiuni au participat cetățenii din comune și din mediul urban pentru constientizarea beneficiilor pe care padurea le oferă: Banca, Costești, Vutcani, Bogdanita. La Vutcani s-au obținut fonduri pentru împădurire printr-un proiect cu fonduri europene accesat de Asociația Emil Racovița 2000.

Nr crt	Comuna	Zona de cultura de cereale și de creștere a animalelor	Terenuri agricole	din care neproductive	Paduri	Pășuni fanete	Vita de vie și livezi
1	Albești	3268	4852	289	892	1016	279
2	Al. Vlahuța	2896	4173	273	1635	962	42
3	Banca	6271	9159	275	749	2418	195
4	Bogdana	1783	3505	141	1189	1539	42
5	Bogdanesti	3917	6572	912	752	1646	97
6	Bogdanita	2335	3485	28	1174	1083	39
7	Costești	4313	5902	517	1275	941	131
8	Deleni	2544	3311	102	521	431	234
9	Lipovat	2306	3758	598	3236	717	137
10	Muntenii de Jos	2913	4753	208	373	1147	485
11	Rosiești	4993	6531	89	320	1217	232
12	Viisoara	3057	4065	104	822	844	60
13	Vutcani	2178	3616	235	522	1145	58
14	Zorleni	6734	8720	599	2659	1145	242
	Total ha	49508	72402	4370	16119	16251	2273
	%	68.38	100.00	6.04	100	22.45	3.14

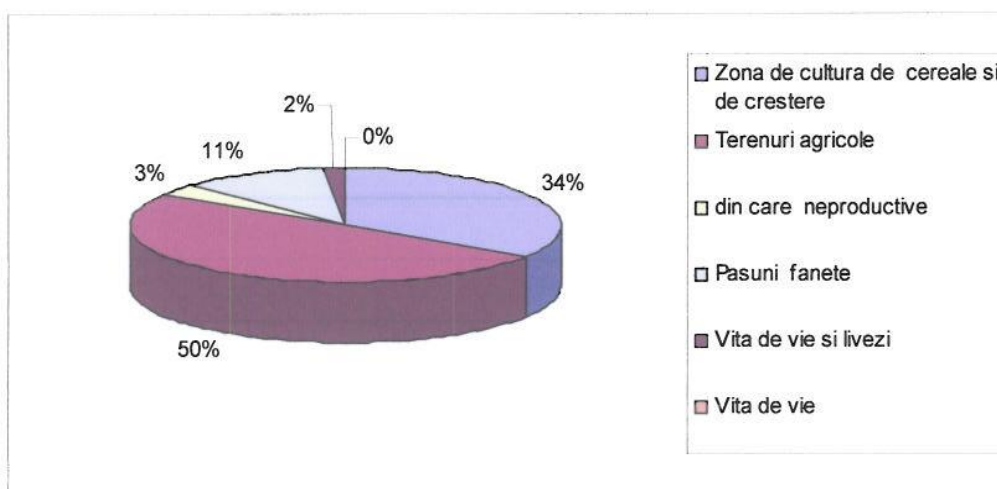
Sursa: Direcția Județeană pentru Agricultură Vaslui



Structura terenului agricol in teritoriul GAL Podu Inalt

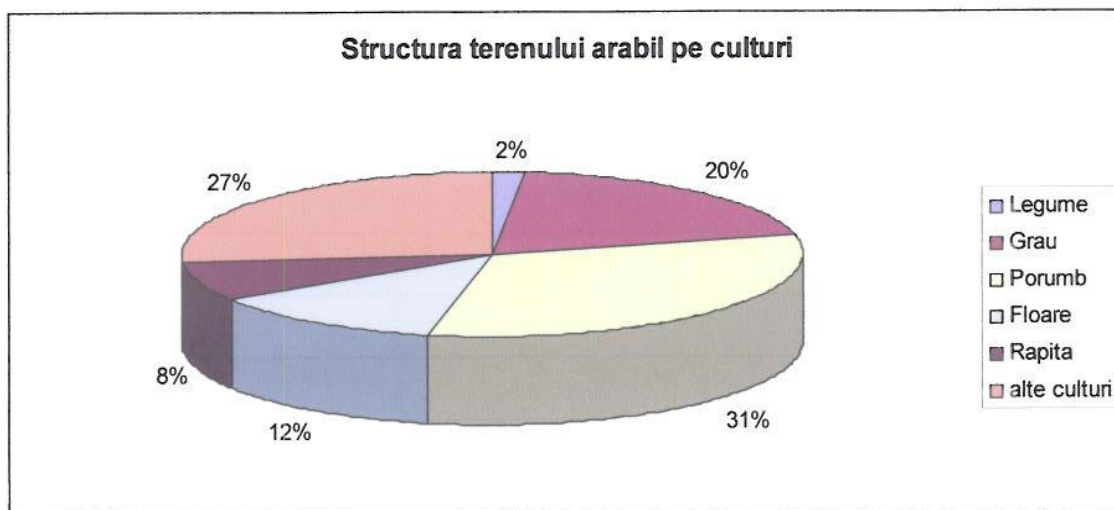
Livezile se mentin si astazi, prin efortul unor unitati cu personalitate juridica, care valorifica fructele din livezile din o comune din teritoriu: Costesti(60 ha), Deleni(150ha), Muntenii de Jos(376 ha), Rosiesti(23 ha), Vutcani(40 ha), Zorleni(14 ha), Albesti(14 ha) si Alexandru Vlahuta(10 ha).

	Zonă de cultură de cereale și de creștere a animalelor	Terenuri agricole	din care neproductive	Păduri	Pășuni, fânețe	Viță de vie și livezi
Hectare	49.508	72.402	4.370	16.119	16.251	2.273
	68.38	100	6.04	22.26	22.45	3.14



Sursa : Studiu privind evaluarea prospectiva a dezvoltarii economico-sociale a spatiului rural din judetul Vaslui(2008)

La nivelul anului 2009, principalele culturi au fost evidentiate in graficul de mai jos, observandu-se poderea mare a terenurilor cultivate cu cereale, grau si porum, peste 51%, fiind urmate de culturile oleginoase de floarea soarelui si rapita. Legumele sunt cultivate in proportie de 2% din terenul arabil, inregistrand valori mai mari in lunca Birladului, respectiv in comuna Banca(187 ha), Bogdanesti(100 ha) si Zorleni(93 ha).



Sursa: Directia Judeteana pentru Agricultura Vaslui

Aproximativ 51% din suprafata arabila este cultivata cu grau si porumb, pe locul doi ca pondere sunt culturile oleaginoase. O relatie mai buna intre producatorii agricoli si procesatori a condus la cresterea productiei la floarea-soarelui in randul agricultorilor.

Piata biocombustibililor, aflata in plina dezvoltare, are potentialul de a modifica structura terenurilor agricole.

In ceea ce priveste podgoriile, suprafetele cultivate cu vita nobila si hibrida sunt de 1549 ha, in schimb ce livezile acopera 687 ha.

Cultivatorii de fructe se confrunta cu lipsa mijloacelor financiare pentru reintinerirea plantatiilor de pomi fructiferi, achizitionarea ingrasamintelor, pesticidelor si utilajelor, reabilitarea sistemelor de irigatii si construirea de capacitati de depozitare adecvate. Toti acesti factori influenteaza atat calitatea, cat si cantitatea productiei interne de fructe.

Exploatații agricole și suprafața agricolă utilizată în teritoriul GAL
Podu Înalt
Recensământul General Agricol
2002

nr	Comuna	Total exploatații	Din care		Suprafața utilizată ha	Din care		Dimensiunea medie a unei exploatații ha	juridica
			exploatații agricole individuale	Unități cu personalitate juridica		exploatații agricole individuale	Unități cu personalitate juridica		
1	Albești	1263	1260	3	3351	2084	1268	1.7	423
2	Al. Vlahuța	1076	1065	11	5654	4042	1612	2.4	147
3	Banca	2019	1999	20	8374	4020	4353	2	218
4	Bogdana	812	805	7	3305	2017	1288	2.5	184
5	Bogdanești	1279	1273	6	5472	3320	2152	2.6	359
6	Bogdanita	862	842	20	2925	2406	519	2.9	26
7	Costești	1912	1898	14	4858	3260	1598	1.7	114
8	Deleni	1099	1095	4	2992	1741	1251	1.6	313
9	Lipovat	1671	1663	8	2862	2439	423	1.5	53
10	Muntenii de Jos	1690	1668	22	3714	1983	1731	1.2	79
11	Rosiești	1556	1548	8	5722	3165	2556	2	320
12	Viisoara	1638	1626	12	5699	2454	3245	1.5	270
13	Vitcani	580	577	3	1822	1337	485	2.3	162
14	Zorleni	3203	3183	20	7435	4439	2996	1.4	150
	Total	20660	20502	158	64185	38707	25477	1.9	161

Sursa: Studiul privind evaluarea prospectivă a dezvoltării economico-sociale a spațiului rural din județul Vaslui (2008)



Distributia exploatatilor agricole are un pronuntat caracter dual. 99% din exploatatii agricole sunt individuale, cultivand 60% din terenurile agricole, in schimb 1% de unitati cu personalitate juridica cultiva 40% din suprafata agricola totala din teritoriu GAL Podu Inalt. Astfel un grup foarte numeros format din ferme de subzistenta si semi-subzistenta exploateaza in medie 1,9 ha, in timp ce un grup foarte mic de exploatatii cultiva in medie 161 ha. Acest segment este extrem de redus comparativ cu tarile UE si necesita a fi dezvoltat.

O buna parte din suprafata agricola a exploatatilor cu personalitate juridica apartine administratiei publice, si anume comunelor, respectiv 7230 ha din terenurile agricole, reprezentand 28,38% din suprafata agricola utilizata, insa sub media din Romania, de 44,2%.

Restul de 71,62% este impartit intre societati cu capital privat si persoane fizice autorizata in baza OUG44/2000. Acestea din urma reprezinta un tip particular de exploatare, unele cultiva cereale, altele se ocupa cu cresterea animalelor, horticultura si apicultura.

Proprietatea reprezinta principalul mod de detinere al unui teren agricol. Fragmentarea de excesiva a proprietatii si lipsa asocierii intre agricultori diminueaza competitivitatea sectorului agricol. Desi aflata in curs de dezvoltare, piata arendarii ramane limitata si beneficiaza de aceasta mai ales exploatatii mai mari. Ponderea terenurilor arendate din totalul suprafetei agricole devine relativ importanta numai in exploatatii mai mari de 50 ha, unde terenurile arendate reprezinta circa o treime din dimensiunea totala a fermei.

Efectivele de animale

Efectivele de animale au scazut drastic pe parcursul perioadei de tranzitie. Desfiintarea sau privatizarea cooperativelor agricole de productie au avut drept rezultat aparitia unor modificari structurale semnificative.

Cu toate acestea, semnificativa pentru teritoriul GAL Podu Inalt este dezvoltarea fermelor de crestere a pasarilor pentru carne si oua in sistem intensiv. Fermele de la Muntenii de Jos, Lipovat, Rosiesti, Banca si Zorleni au devenit puternice pe piata interna si externa si este singurul domeniu in care judetul Vaslui a inregistrat cresteri fata de perioada comunista. Astfel, primul grup de producatori recunoscut din judetul Vaslui SC Prod-Ovo Grup SA Lipovat, care face parte din teritoriul si parteneriatul GAL Podu Inalt, detine marca traditionala pentru ouale vopsite in culori naturale.

Efectivele de bovine au valori de trei ori mai mici fata de anul 1989, respectiv in 2009 sunt 10.468 capete bovine fata de 30.110 in anul 1989. In unitatile cu personalitate juridica sunt 711 bovine, respectiv 6,8%, restul fiind in grija fermierilor individuali.

Cea mai pronuntata scadere din sectorul zootehnic este inregistrata in cresterea porcinelor. Astfel, dupa 1989 cele mai mari complexe de crestere a porcinelor din Muntenii de Jos (SC SUINPROD SA Muntenii de Jos) si Rosiesti (SC SUINER SA Rosiesti) au fost falimentate. Salariatii care au lucrat in aceste unitati au ramas fara un loc de munca, ingrosand numarul somerilor si a persoanelor in cautarea unui loc de munca. Daca in 1989 in teritoriu efectivul de porcine era de 57.890, in 2009 acesta a scazut dramatic la 11.026 capete.



Efectivul de ovine in 1989 era de 81.419 capete iar in 2009 s-a redus cu aproape jumatate, respectiv la 48.902 capete.

Efective la 31.12.2009 la persoane fizice

Nr crt	Comuna	Bovine		Porcine		Ovine si caprine		Cabaline	Pasari	Familii de albine
		Total	Matca	Total	Matca	Total	Matca			
1	Albesti	474	362	380	20	5070	4635	285	20100	250
2	Al.Vlahuta	619	346	615	12	1192	895	420	10360	180
3	Banca	1160	782	1019	166	6330	1436	751	16600	280
4	Bogdana	477	321	415	84	1101	772	331	2179	700
5	Bogdanesti	1700	910	2000	184	8480	6675	735	18600	950
6	Bogdanita	472	314	563	56	1740	1400	324	7600	560
7	Costesti	954	374	910	32	1045	820	295	12000	315
8	Deleni	470	249	480	20	801	528	200	9000	450
9	Lipovat	890	390	1287	80	2612	1272	497	11564	1560
10	Muntenii de Jos	807	537	300	22	2016	1722	180	11400	497
11	Rosiesti	626	604	1005	89	7382	4890	346	8004	264
12	Viisoara	554	335	689	120	4563	2910	280	14100	554
13	Vutcani	275	185	528	12	3370	2276	307	15345	850
14	Zorleni	990	778	835	40	3200	1676	565	23389	320
	Total fizice	10468	6487	11026	937	48902	31907	5516	180241	7730

EFFECTIVE LA 31.12.2009 – la PERSOANE JURIDICE

Nr crt	Comuna	Bovine		Porcine		Ovine si caprine		Cabaline	Pasari	Familii de albine
		Total	Matca	Total	Matca	Total	Matca			
1	Al.Vlahuta	15	7	3	0	0	0	2	130	35
2	Banca	288	98	44	0	0	0	0	142000	0
3	Deleni	118	73	32	8	580	493	4	115	110
4	Lipovat	164	84	0	0	0	0	0	296000	0
5	Muntenii de Jos	0	0	0	0	0	0	0	452000	0
6	Rosiesti	0	0	0	0	0	0	0	546000	0
7	Viisoara	126	67	0	0	0	0	0	0	0
8	Zorleni	0	0	0	0	0	0	0	560000	0
	Total	711	329	79	8	580	493	6	1996245	145



Asociatii ale producatorilor, cooperative si grupuri de producatori

Nr crt	Denumire	Comuna	Domeniul de activitate
1	Asociatia crescatorilor de animale Bogdana	Bogdana	cresterea animalelor
2	Asociatia crescatorilor de animale din comuna Zorleni	Zorleni	cresterea animalelor
3	Asociatia crescatorilor de ovine si bovin din Lipovat	Lipovat	cresterea animalelor
4	Asociatia crescatorilor de animale Bogdanita	Bogdanita	cresterea animalelor
5	Asociatia "Teiul Pletos" Viisoara	Viisoara	cresterea animalelor
6	Asociatia crescatorilor de animale si albine Corni-Albesti	Albesti	cresterea animalelor
7	Asociatia crescatorilor de animale Albesti	Albesti	cresterea animalelor
8	Asociatia crescatorilor de taurine "Stejarul din Corlatesti"	Bogdanesti	cresterea animalelor
9	Apis Poliflora cooperativa agricola	Muntenii de Jos	comert produse apicole
10	SC PROD-OVO GRUP SA	Lipovat	comert oua
11	Asociatia producatorilor agricoli si crescatorilor de animale Alexandru Vlahuta	Alexandru Vlahuta	cresterea animalelor
12	Asociatia crescatorilor de animale Costesti	Costesti	cresterea animalelor
13	Asociatia crescatorilor de bovine si ovine Vutcani	Vutcani	cresterea animalelor
14	Asociatia "Ciobanasu" Banca	Banca	cresterea animalelor
15	Asociatia Agricola Muntenii de Jos	Muntenii de Jos	cresterea animalelor

In teritoriul GAL Podu Inalt sunt 13 asociatii ale crescatorilor de animale, un grup de producatori de oua si carne de pasare si o cooperativa agricola in domeniul apicol. Cele 13 asociatii de crescatori de animale au fost infiintate pentru a incasa subventia pentru pasune. Activitatea lor este destul de redusa, insa pot fi reactivate ca grupuri de producatori de lapte sau carne.

SC Prod-Ovo Grup este primul grup de producatori recunoscut din judetul Vaslui iar Cooperativa Agricola Apis Poliflora a fost infiintata in iunie 2010, urmand ca in 2011 sa intocmeasca dosarul de recunoastere a grupului.

Zona are potential pentru infiintarea de cooperative agricole in domenii diverse (legumicultura, agricultura, zootehnie, pomicultura).

Segmentul fermelor de semi-subzistenta sugereaza nevoia unor interventii bine directionate. Deoarece a fost identificat in teren un numar mare de potentiali beneficiari ai programelor de sprijin, va fi creata o baza de date privind fermierii care detin exploatarea a caror dimensiune se incadreaza intre 2 si 8 UDE. Sprijinirea acestor ferme medii-mici are marele avantaj ca gestioneaza un segment de exploatarea relativ omogen. Cea mai mare problema a fermelor de semi-subzistenta este realitatea cu piata, vanzarea productiei, desi produsele sunt de foarte buna calitate, au gust si, in multe cazuri, sunt ecologice.



Agricultura Ecologica

Agricultura ecologică are potentialul de a contribui semnificativ la protejarea resurselor de apă și sol, conservarea biodiversității și la lupta împotriva schimbărilor climatice, oferind astfel bunuri publice și deservind în același timp o piață europeană aflată în plină ascensiune.

Sectorul este în creștere în România (cca. 0,8% din total SAU la nivelul anului 2005) dar în același timp se situează cu mult sub media europeană (cca. 4% din total SAU la nivelul anului 2005). Deși nu există informații sintetice referitoare la cererea de pe piața internă, se poate estima că aceasta a avut o importantă contribuție la creșterea generală a sectorului, alături de cererea deja existentă de pe piața europeană. Totuși, o piața internă relativ tânără, prezintă un grad de risc mai ridicat pentru fermierii ce aleg să îmbrățișeze metodele ecologice de producție, aceasta putându-se reflecta în fluctuații ale prețurilor pe perioade mai îndelungate, conducând astfel la potențiale intrări/iesiri din sistem ale acestora.

Numărul operatorilor din agricultura ecologică înregistrați la direcția Județeană pentru Agricultură Vaslui în anul 2009, a fost de 4 operatori din 16 certificați în județul Vaslui:

1. SC GOATSHEAVEN SRL Bogdanita – lapte de capra – 372 capre, legume în solarii – 0.85 ha.
2. SC MARUL DE AUR SRL Iasi Punct de lucru Vaslui – plantatie pomi – 9,88 ha
3. Manea Florin din Albesti – ovine – 361 ovine
4. SC RAFYTEN SRL Bogdanesti – cereale – în curs de certificare.

Inspectia acestora pe tot lanțul de producție și certificarea produselor ecologice se face de către organisme de control private, acreditate de un organism abilitat în acest scop și aprobate de către Ministerul Agriculturii și Dezvoltării Rurale.

În teritoriu au fost identificați o serie de fermieri care îndeplineau condițiile de certificare dar care nu cunoșteau avantajele agriculturii ecologice.



II.2.1.6.3 Industrie – IMM – Micro-întreprinderi

În tabelul de mai jos au fost identificate întreprinderile active din teritoriul Podu Înalt, domeniul de activitate, rezultatul financiar în anul 2008 și numărul de salariați. Pentru că sunt întreprinderi cu acționari și administratori unici și fără angajați au fost incluse în prima categorie de micro-întreprinderi, respectiv cu 0 – 9 salariați.

	Total întreprinderi	Micro - întreprinderi cu 0-9 salariați	Întreprinderi cu 10 - 49 salariați	Întreprinderi cu 50 - 250 salariați	Întreprinderi cu peste 250 salariați
Număr	167	157	8	2	0
%	100	94	5	1	0

Se observă că avantajate din punct de vedere a dezvoltării economice sunt comunele vecine orașelor Vaslui și Birlad, respectiv Muntenii de Jos și Zorleni. În ultimii ani și comuna Banca s-a bucurat de investițiile realizate de oameni de afaceri privați și de locurile de muncă create. Astfel, din 2009 SC Migdalina SRL Vaslui a construit o unitate de procesare a legumelor și fructelor (nu se regăsește în tabelul cu evidența IMM pentru că a devenit funcțională din 2009, iar în tabel se referă la anul 2008).

Dezavantajate sunt comunele Bogdanesti și Bogdanita care dispun de o infrastructură rutieră nesatisfăcătoare ce dezamăgește potențialii investitori.

Nr crt	Comuna	Total întreprinderi	Micro - întreprinderi cu 0-9 salariați	Întreprinderi cu 10 - 49 salariați	Întreprinderi cu 50 - 250 salariați	Întreprinderi cu peste 250 salariați
1	Albesti	3	3	0	0	0
2	Al.Vlahuta	7	7	0	0	0
3	Banca	17	16	1	0	0
4	Bogdana	5	5	0	0	0
5	Bogdanesti	0	0	0	0	0
6	Bogdanita	1	1	0	0	0
7	Costesti	17	16	1	0	0
8	Deleni	14	14	0	0	0
9	Lipovat	19	18	1	0	0
10	Muntenii de Jos	24	21	2	1	0
11	Rosiesti	9	8	1	0	0
12	Viisoara	7	7	0	0	0
13	Vutcani	8	8	0	0	0
14	Zorleni	36	33	2	1	0
	Total	167	157	8	2	0
	%	100	94	5	1	

Societati comerciale inregistrate in comuna Albesti


Nr crt	Denumire firma	CUI	Domeniu de activitate	Profitul sau pierderea	Nr angajati
1	CAPSUNICA SRL	7602062	COMERT	3180	3
2	IMPREUNA SRL	4975857	COMERT	-139	0
3	LILAVAS	826631	COMERT	677	0
			TOTAL ANGAJATI		3

Societati comerciale inregistrate in comuna Banca

Nr crt	Denumire firma	CUI	Domeniu de activitate	Profitul sau pierderea	Nr angajati
1	SEBIPLAN SRL	24339684	CONSTRUCTII	7732	1
2	BIZIM TRADING SRL	23646281	COMERT	6625	1
3	FLOXRO SRL	23563011	CONSTRUCTII	-6028	1
4	BIZIM TRADING SRL	23490262	COMERT	2241	3
5	DECON BELLE SRL(2007) LAVONDA COMPANY	21439751	COMERT	10620	3
6	SRL	21294960	CULTIVARE CEREALE	-2841	3
7	BODOMON SRL	19029687	CONSTRUCTII	19509	0
8	POPOVICI SRL	18865080	COMERT	4659	0
9	APOGIMI SRL	18583454	COMERT	211	2
10	MILYBOG FOREST SRL	18137171	TAIERE LEMN	3248	4
11	STAMATIN AGRO SRL O MANA DE AJUTOR	16520727	COMERT	-5453	0
12	SRL	15353264	CRESTERE BOVINE ACT. AUXILIARE	2413	0
13	IUR-MIH-MOL SRL	14619857	PROD. VEGETALA	-28228	1
14	SILURIAN SRL	13880373	COMERT CRESTEREA	2155	0
15	VANBET SRL	13728104	PASARILOR	734707	45
16	INTERAGRO ZOO SRL	13553070	CULTIVARE CEREALE	11164	8
17	CRISVETA SRL	7709620	COMERT	-92574	4
			TOTAL ANGAJATI		76

Societati comerciale inregistrate in comuna Bogdana

Nr crt	Denumire firma	CUI	Domeniu de activitate	Profitul sau pierderea	Nr angajati
1	AGRIPROD URUSU SRL MOCANU SUCEVENI	16173021	CULTIVARE CEREALE PRODUSE	123959	3
2	SRL	4627003	MORARIT	-655	0
3	PRIMA SERV COM SRL	17741742	COMERT	0	0
4	PINVER IMPEX SRL	4743881	COMERT	0	0
5	PROPTEAUA SRL	6241679	COMERT	0	0
			TOTAL ANGAJATI		3



Societati comerciale inregistrate in comuna Bogdanita

Nr crt	Denumire firma	CUI	Domeniu de activitate	Profitul sau pierderea	Nr angajati
1	GOATSHEAVEN SRL	25747592	CRESTEREA CAPRINELOR	0	0

Societati comerciale inregistrate in comuna Costesti

Nr crt	Denumire firma	CUI	Domeniu de activitate	Profitul sau pierderea	Nr angajati
1	MACRIVALEM SRL	27171193	COMERT		0
2	KLAUSS FARM SRL	24585859	COMERT		0
3	PRODROM-MAR-DENT SRL	24578533	TURISM		0
4	DYONYCONF SRL	20650857	CONFECTII ACTIVITATI	-10324	1
5	OTIMARVET SRL	18789773	VETERINARE	-784	0
6	GEL-ANDRIS SRL	18683470	CONFECTII CONSTRUCTII	-23483	3
7	VILI-GAM TRANS SRL	18553739	DRUMURI	1712	0
8	NEGHINITA SRL	17256667	COMERT	1151	1
9	DIANMARK SRL	17112467	COMERT	-20984	3
10	MELILOTUS SRL	16723047	COMERT CONSTRUCTII UTILITARE PT	12754	3
11	FORAJ SRL	16433744	FLUIDE	5859	3
12	MAGDUTA SRL	15937204	COMERT	-110152	14
13	EMIVAS PAN-COM SRL	15043735	MORARIT		0
14	TRANSPORTURI HABA SRL	14056516	TRANSPORTURI	-33977	2
15	LUCMARK SRL	12916363	COMERT	2576	2
16	BAD SRL	9258535	COMERT	-4820	3
17	GEIRA SRL	9163125	COMERT	1727	0
			TOTAL ANGAJATI		35

Societati comerciale inregistrate in comuna DELENI

Nr crt	Denumire firma	CUI	Domeniu de activitate	Profitul sau pierderea	Nr angajati
1	ROSSO-BLUE SRL	27035671	COMERT		
2	KLAVE SRL	24339641	COMERT	-3282	1
3	CRYCOR CONSTRUCT	23790022	CONSTRUCTII CLADIRI	5274	3




4	AMY-SELVAS SRL	16890207	COMERT	-15126	1
5	RIFMAZ SRL	15851838	COMERT		
6	COTAC SRL	15796768	AUTOVEHICULE	7234	0
7	COVALS COM SRL	9703853	COMERT	5419	2
8	VALIDAN-IMPEX SRL	9370007	COMERT	0	0
9	PROPIN SRL	8750547	COMERT	-2886	1
10	STEF SRL	820248	FABRICARE DULGHERIE	23112	5
			FERMA MIXTA	718	1
			TOTAL ANGAJATI		14

Societati comerciale inregistrate in comuna Lipovat

Nr crt	Denumire firma	CUI	Domeniu de activitate	Profitul sau pierderea	Nr angajati
1	MORANDI INVEST SRL	26411875	COMERT		0
2	AVIAVAS SRL	25158422	CRESTEREA PASARILOR		0
3	MORANDI LOGISTIC SRL	23028868	TRANSPORTURI RUTIERE	638	5
4	PUI-PROD UD SRL	21089451	CRESTEREA PASARILOR	28428	9
5	PROD-OVO GRUP SA	17316238	COMERT OUA	3898	10
6	MORANDI COM SRL	4359342	CRESTEREA PASARILOR	19304	26
7	CONSTRUCTOR SRL	23581557	CONSTRUCTII		0
8	BUSUDOR SRL	25104015	COMERT		0
9	ALSYMAD SRL	23153145	COMERT		0
10	BERESCU-TRANS SRL	21648214	TRANSPORT		0
11	EMPIRIC SRL	18336012	INTERMEDIERI COMERT TAIERE SI RINDELUIRE	-147	0
12	PRODCONSTRUCT SRL	17014779	LEMN	-11131	1
13	HABA SRL	16127800	COMERT	-27215	5
14	AGROSAND SRL	819898	CULTIVARE CEREALE	6211	7
15	AIDA ARL	819871	COMERT		0
16	MUNCEANCA SRL	5643180	COMERT	14805	0
17	SHALOM SRL	9369983	COMERT		0
18	AGRIVAS SRL	10904923	CRESTEREA PASARILOR	-20940	0
19	BALTAGUL SRL	16076048	COMERT	-3725	6
			TOTAL ANGAJATI		69

Societati comerciale inregistrate in comuna Muntenii de Jos

Nr crt	Denumire firma	CUI	Domeniu de activitate	Profitul sau pierderea	Nr angajati
1	EMI OGRO SRL	22556474	SCOALA AUTO	-6498	4
2	MOVITRANS SRL	22556458	TRANSPORTURI	-14053	0
3	ADI COMP CENTER SRL	21482670	SOFTWARE	-7405	0
4	RASARITUL SRL	21439719	INSTALATII	7710	3
5	EUROPROM TOUR SRL	19198457	CAZARE	6204	7
6	VICTORAS COMPANY SRL	18987070	TRANSPORTURI	105960	6
7	BUFLOMAR SRL	18407091	COMERT	378	0
8	MACIDORIUS SRL	18362968	COMERT	-42668	14
9	BEICA SERVICE SRL	17906077	CONSULTANTA	-8109	1



10	VOLOSTING PROTECT SRL	17898888	ANALIZE TEHNICE	1788	3
11	AURELIAN TRADING SRL	17483988	COMERT	5636	1
12	VALMIVET SRL	15611215	ACTIVITATI VETERINARE	30888	3
13	DECROM SRL	15202296	TRANSPORTURI	-126955	3
14	PAVELIN SRL	15024903	COMERT	692	2
15	IOANIDAS SRL	14119614	COMERT	13124	3
16	GIULIMAR PROD SRL	14022637	FABRICA DE PAINE	1820	7
17	MULTIMATER SRL	13650536	RECICLARE	16356	5
18	MARFLOR SRL	6133413	CULTIVARE FRUCTE	-154314	6
19	SEMEDO SRL	6070935	COMERT	2808	2
20	HURMUZACHE SRL	4975202	COMERT	-6090	4
21	TRENULET SRL	3890108	COMERT	2071	0
22	LOYAL COMPANY SRL	3551110	FABRICARE PRODUSE METALICE	13060	0
23	CUVAS SRL	821456	SERVICE AUTO	46589	24
24	AVICOM SRL	829654	CRESTEREA PASARILOR	106759	102
			TOTAL ANGAJATI		200

Societati comerciale inregistrate in comuna ROSIESTI

Nr crt	Denumire firma	CUI	Domeniu de activitate	Profitul sau pierderea	Nr angajati
1	TEDAMIR SRL	24572352	ACTIVITATI AUX	51308	1
2	ROSAVIS PROD SRL	22672352	PRODUCTIE VEGETALA	277013	17
3	MEDIA SATSERV SRL	22304728	CRESTERE PASARI	68903	2
4	AGROBIALI SRL	18012571	LUCRARI INSTALATII ELECTRICE	94109	2
5	ENECTOSCOPI SRL	17410269	CULTIVARE CEREALE	114652	6
6	ROSIFARM SRL	17390927	TRANSPORTURI RUTIERE	36633	4
7	SOLUM SERVCOM SRL	17096817	COMERT	-2335	2
8	RUXILEN SRL	16202731	COMERT	0	0
9	MICROPRONIC SRL	9047937	COMERT	32022	6
			TOTAL ANGAJATI		40

Societati comerciale inregistrate in comuna VIISOARA

Nr crt	Denumire firma	CUI	Domeniu de activitate	Profitul sau pierderea	Nr angajati
1	CUFEROX SRL	24216126	COMERT	996	0
2	MARIENOPULUS SRL	17986831	COMERT	810	0
3	EUROMERCAR SRL	16877011	TRANSPORT CALATORI	-3510	1
4	AGROTICA SRL	13650552	CULTIVARE CEREALE	255204	10
5	ZICO ELECTRIC SRL	11495568	INSTALATII ELECTRICE		0
6	AUTOSTOP SRL	8260146	COMERT	-38448	2
7	MIRCLAVIS SRL	3890027	COMERT		0
			TOTAL ANGAJATI		13



Societati comerciale inregistrate in comuna Vutcani

Nr crt	Denumire firma	CUI	Domeniu de activitate	Profitul sau pierderea	Nr angajati
1	MIHAILA - VET SRL	17975638	ACTIVITATI VETERINARE	-4818	0
2	PROFANOIL SRL	17213445	PRODUSE MORARIT	286	2
3	RITZA PRODSERVCOM SRL	16987154	COMERT	2101	1
4	LUCTOD SRL	16294581	PRODUSE MORARIT	6551	1
5	SALVIA SRL	11373498	COMERT	15799	0
6	RONGEN SRL	10342914	STOMATOLOGIE	-1186	1
7	TIBICAR SRL	6457410	TRANSPORT RUTIER	15522	10
8	VALLSANDRE SRL	4226273	COMERT	-42915	8
			TOTAL ANGAJATI		23

Societati comerciale inregistrate in comuna Zorleni

Nr crt	Denumire firma	CUI	Domeniu de activitate	Profitul sau pierderea	Nr angajati
1	B BROS COMPANY SRL	24683911	AGENTIE IMOBILIARA	-1196	0
2	INNESTED SRL	23693782	HOTEL	-56131	3
3	CREN LUC SOR SRL	23322455	COMERT	9698	0
4	VEGAN INSTAL SRL	23153224	INSTALATII SANITARE	-1975	0
5	STEPHANIS L&L	2399621	RESTAURANT	30483	0
6	BUTFAN SRL	23099583	COMERT	2959	0
7	SAUCIUC SRL	23099575	COMERT	2523	0
8	FORESTIERUL SRL	22913313	EXPLOATARE FORESTIERA	18357	1
9	DOMENIUL REGAL SRL	22704988	ADMINISTRATIE PUBLICA	22889	1
10	ZORANDRE SRL	22239662	CONSTRUCTII	-2037	1
11	PROMOLUX SRL	21351411	COMERT	38596	2
12	LUICRIS COMPANY SRL	18816657	COMERT	-11922	1
13	OLAGICOS SRL	17232145	COMERT	136	0
14	ANDROPOP SRL	17099520	COMERT	3235	1
15	PROPOLIS SRL	16445030	ACTIVITATI RECREATIVE COAFURA SI	1778	0
16	NOTE DOR SRL	16399952	INFRUMUSETARE	1605	0
17	VINONA SRL	16349580	COMERT	-4452	2
18	BACOSTA SRL	16300594	COMERT	-13672	2
19	ULVILGAN SRL	15994528	FABRICARE HRANA ANIMALE	-2181	0
20	PADOGI SRL	15814155	COMERT	1317	3
21	CRISBOG SRL	15796911	COMERT	6770	1
22	MERIT COMPANY SRL	15332520	FABRICARE, FINISARE PIEI	-94090	6
23	TRIFU SRL	15224383	COMERT	480	0
24	CROCODILU SRL	12834794	COMERT	14454	1
25	IUNIE 2001 SRL	13754251	COMERT	-5482	2
26	SERVAGRI PROD SRL	13737382	COMERT	-2353	1
27	PRODAVIS SRL	10592449	CRESTEREA PASARILOR	88852	13
28	DINAMIC ROMCONF SRL	9258438	HAINE CONFECTII	-251118	115
29	ONALEX SRL	6333268	COMERT	-992	1



30	ENGROMAR SRL	5643333	COMERT	6839	0
31	TIMPURI NOI SRL	5116929	COMERT	113549	11
32	BON VOYAGE SRL	4627194	COMERT	-6203	1
33	ZONAL SRL CONGRAM MARUVIO SRL	3393168	COMERT	-	0
34	SEBASTIAN SRL	2807695	SERVICE AUTO	6785	2
35	CIULEANDRA SRL	832552	COMERT	-	0
36		5642710	COMERT	-	0
			TOTAL ANGAJATI		171

Sursa: Ministerul Finantelor Publice, ONRC: www.mfinante.ro, www.onrc.ro

Cu exceptia unor firme de confectii si de prelucrare a lemnului din teritoriul GAL, industria locala este in domeniul alimentar: fabrici de procesare a legumelor, de morarit si panificatie, prese de ulei, o fabrica de otet, etc.

Nivelul performantei din industria alimentară a crescut semnificativ, însă mai sunt încă multe

de realizat în ce priveste restructurarea, pentru a ajuta sectorul să rămână competitiv și să

respecte standardele UE de siguranță alimentară și calitate a produselor și pentru a stabili niște verigi de comercializare eficiente între industria alimentară și marea majoritate a agricultorilor.

Sectorul de procesare are avantajul unei evoluții rapide dacă este incurajat prin asigurarea materiei prime prin încheierea de contracte cu grupuri de producători. Mai mulți producători asociați în cooperative obțin preturi mai bune, avantaje la transportul marfii și plata avantajoasă.

Nu există în teritoriu un centru de colectare a laptelui care să corespundă cerințelor normelor europene.

Majoritatea întreprinderilor sunt mici mici (având mai puțin de 9 angajați) și nu este nici una care să depășească 250 de salariați.

Restul fabricilor procesatoare mici produc în principal pentru piaa locală, iar accesul lor limitat la credite le împiedică să-și modernizeze și rationalizeze sistemele de producție.

Sunt doar două societăți cu peste 100 de angajați, Avicom – creșterea pasărilor pentru carne și ouă și o societate de confectii din Zorleni.

Comertul en-gros și canalele de comercializare, care integrează numărul mare de exploatații mici și mijlocii în sectorul economic alimentar, sunt subdezvoltate și se confruntă cu următoarele probleme: (a) lipsa unor loturi de cultură standardizate, mari și

omogene, mai ales în segmentul agricol comercial de nivel mediu; (b) dispersia foarte mare a sistemului de distribuție; (c) lipsa spațiilor de depozitare moderne, care să asigure

continuitatea aprovizionării cu produse agroalimentare de calitate; (d) marjele mari, determinate de o cifră de afaceri scăzută și de prezența a numeroși intermediari (acesta este în particular cazul sectorului lapte); (e) sisteme inadecvate de informare de piață în legătură cu situația prețurilor, cererii și ofertei pe pietele individuale.

Spațiile de depozitare pentru produsele agricole, în special pentru cereale, se confruntă cu cheltuieli de stocare și condiționare ridicate, multe silozuri neputând garanta condițiile de depozitare standard impuse de legislația națională. Un singura firmă din teritoriu a construit la Costești un depozit de cereale pe un proiect cu finanțare europeană.



În general, industria procesatoare este încă slab conectată cu marea majoritate a producătorilor agricoli și rămâne, din această cauză, sensibilă la fluctuațiile ofertei și la calitatea instabilă a materiilor prime, comparativ cu sectoarele de procesare concurente din alte state-membre.


Consolidarea legăturii dintre producători și fabricile procesatoare, prin încheierea unor contracte pe termen lung și înființarea grupurilor de producători, care să furnizeze industriei materii prime de calitate uniformă, în paralel cu sprijinul serviciilor de consultanță tehnică și de management, ar putea ajuta la depășirea acestor probleme.

O mai bună integrare a acestora în cadrul industriei alimentare ar conduce la creșterea și stabilizarea veniturilor fermierilor.

În prezent nu există încă organizații de marketing în toate domeniile cum ar fi grupurile de producători sau cooperativele de comercializare, care ar putea asigura o coordonare verticală între industria alimentară și fermieri.

Există o discrepantă în ceea ce privește abilitățile, care trebuie acoperite prin formare profesională și o serie de alte măsuri cum ar fi sprijin pentru activități economice, formarea și îndrumarea întreprinzătorilor. Unul dintre grupurile țintă specifice este acela

al lucrătorilor agricoli cu un nivel scăzut de educație. Este nevoie de sprijin pentru formare prin participarea la târguri și expoziții sau schimburi de experiență



II. 2.1.6.4 Comerț și sector de servicii

În tabelul de mai jos vor fi prezentate principalele tipuri de comerț (industrial, agricol, piscicol etc.) practicate în teritoriul respectiv.

Tipuri de comerț	Număr total	% din numărul total	Întreprinderi din sectorul terțiar	Număr total	% din numărul total
Comert cu amanuntul	153	99	Confecții haine	3	75
Comert autovehicule	1	0.5	Fabrica de pâine	1	25
Comert cu oua	1	0.5	-	-	-
Total comert	155	100	Total intreprinderi sector terțiar	4	100

Comertul care se practica in teritoriul GAL este cu precadere comertul cu amanuntul in mici magazine si pravalii satesti, in pietele si oboare.

Marile firme de distributie de produse alimentare si nealimentare aprovizioneaza zilnic aceste magazine cu marfa dupa principiul cererii si ofertei. In general, satenii se aprovizioneaza din aceste societati iar pentru produse electrocasnice, mobilier, se deplaseaza la oras. Totusi, mai sunt comune fara farmacii, desi cerinte sunt din partea locuitorilor.

Fenomenul ingrijorator se inregistreaza in domeniul serviciilor. In sate au disparut frizeriile, atelierelor de reparatii si croitorie.

O caracteristica a zonei este reprezentata de romii nomazi care se stabilesc din primavara pana in toamna in satele din teritoriu si care repara oale, confectioneaza ceaune si cazane de tuica. Spre deosebire de alte zone din tara, ei sunt bine primiti de autoritati iar rata de infractionalitate nu se inregistreaza in randul acestora.

Populatia din Zorleni dispune de o singura frizerie, la care se fac programari din vreme. Aceste domenii de activitate pot fi incurajate sa se dezvolte prin atragerea tinerilor in formare profesionala non-agricola.

II.2.1.7 Servicii pentru populație și infrastructuri medico-sociale

II.2.1.7.1 Echipamente prezente sau accesibilitatea populației la aceste servicii

În tabelul de mai jos, se vor completa principalele servicii de sănătate, educație, recreere etc., care funcționează pentru populație și infrastructura medico – socială existentă.

Servicii	Categorii	Numar / observatii
Invățământ	Primar	67 scoli, 224 Sali de clasa, 5668 elevi scolarizati Scolile sunt in stare buna, incarcare 15-39
	Secundar	1 Grup Scolar la Zorleni (profil agriol) cu 25 Sali 586 elevi scolarizati Instituitia este in stare buna
	Universitar	Iasi
	SAM	SAM Bogdanesti
Medicale	Medic	19 cabinete medicale , stare satisfacatoare/ buna
	Cabinet stomatologic	4 cabinete , stare satisfacatoare
	Spital	Municipale la Vaslui, Barlad
	Centru de reabilitare si recuperare	Vutcani, 5 cadre medicale, 50 angajati, cabinet dotare buna
Sportive	Terenuri sportive (de fotbal)	14 terenuri sportive, stare necorespunzatoare Obs ! sunt comune in care nu exista teren de fotbal
	Sala de Sport	3 Zorleni, Munteni, Lipovat
	Piscine	Munteni
	Baza sportiva	Munteni
Parcuri de joaca	Parcuri de joaca	3 la Lipovat, 3 la Zorleni
	Parc de distractie - Vlad	Parc ponei la Simila

	Medical			Învățământ			Dotări sportive	
	Spital	Medic	Dentist	Primar	Secundar	Universitate	Teren de fotbal	Sală de sport
Existență DA/NU	NU	DA	DA	DA	DA	NU	DA	DA
Dacă NU, indicați distanța în km de la centrul teritoriului pînă la cel mai apropiat obiectiv menționat	<p>15-20 Km din centrul teritoriului fata de Vaslui si Birlad, unde exista spitatele municipale</p> <p>110 km fata de Spitalele Regionale Specializate din Iasi</p>					<p>Cel mai apropiat centru mare universitar se afla la Iasi (cca 110 km distanta fata de centrul teritoriului)</p>		

Dificultăți în mediul rural sunt legate de accesarea serviciilor medicale și educationale, accesul populației rurale la educația de bază și la serviciile de sănătate este împiedicat de serviciile de transport deficitare, cu un impact negativ asupra fluxului urban – rural al medicilor și profesorilor.


Capitalul uman prezintă importanță deosebită pentru dezvoltarea rurală. Dezvoltarea rurală și diversificarea economiei rurale depind de nivelul educației, al cunoștințelor și calificării. Deși îmbunătățirea și menținerea unui nivel adecvat al infrastructurii de bază este un element important în dezvoltarea socio-economică a mediului rural, formarea profesională reprezintă „motorul”, pentru o bună dezvoltare.

Educația și formarea sunt esențiale pentru comunitățile rurale, dar în ceea ce privește infrastructura școlară există discrepante evidente. Deși se poate spune că numărul de școli din teritoriul GAL Podu Înalt, depășește necesitățile populației, calitatea educației este redusă, pe de o parte din cauza slabei dotări a infrastructurii educationale, iar pe de altă parte, datorită nivelului de pregătire/experiență al profesorilor.

Cele mai multe dintre școli au nevoie de renovări, mobilier, utilități de bază și material didactic. Infrastructura și facilitățile aferente educației profesionale și educației primare constituie instrumente importante pentru conversia forței de muncă agricole în forță de muncă non-agricolă.

Structurile de învățământ profesional și primar sunt esențiale pentru reconversia profesională a lucrătorilor agricoli, deoarece majoritatea agricultorilor au doar cunoștințe elementare de mecanică sau din alte domenii tehnice.

Nivelul scăzut de instruire se reflectă în calitatea forței de muncă din mediul rural, fiind un factor restrictiv pentru dezvoltarea economică din această zonă. Diversificarea activităților economice nu este susținută de lucrători cu formare sau experiență specifică diverselor tipuri de meserii, deoarece sistemul educațional nu a fost adaptat cerințelor specifice din mediul rural.



Institutiile de învățământ din spațiul rural, reprezentate de grădinite, unități primare și gimnaziale sunt slab dotate în ceea ce privește materialul tehnic și didactic. Tehnologia IT și echipamentele hardware și software sunt rar întâlnite în cadrul scolilor din spațiul rural în timp ce echipamentul necesar formării profesionale sau pentru ucenici este învechit sau lipsește. O problemă suplimentară o constituie dificultatea de a atrage personal calificat în zonele rurale.

În general, se poate spune că, în zonele rurale, educația este chiar mai slabă calitativ decât în cele urbane, din cauza problemei permanente a finanțării.

În ceea ce privește comunitatea romă (comunele Zorleni, Bogdanita și Bogdanesti) aceasta detine cel mai scăzut nivel de educație din România. Copii care reușesc să înceapă școala, deseori nu promovează ciclul gimnazial și din acest motiv este foarte dificil ca ulterior să-și găsească de lucru. Aproximativ 12% din populația romă cu vârsta cuprinsă între 7-16 ani a părăsit școala înainte de a termina învățământul obligatoriu și circa 18% nu urmează nici o formă de învățământ. Doar 1,04% dintre romii ajung la liceu. La aceasta se mai adaugă și faptul că în școlile unde învață populația romă, rata repetenției este de aproximativ 11,3%, situându-se peste media națională. Se apreciază că 38,6% din populația de etnie romă, sunt analfabeti. Totodată, populația romă este una dintre grupele cele mai expuse riscului de părăsire timpurie a școlii. Toate aceste aspecte duc la o slabă reprezentare pe piața muncii.

Stabilitatea veniturilor în gospodărie are un efect puternic asupra participării la actul educativ.

De asemenea, comuna Zorleni, cu o populație de 9746 locuitori, cu o comunitate roma numeroasă, se află pe primul loc în ceea ce privește rata infracționalității în mediul rural din județul Vaslui. Din păcate, acest fenomen în ultimii ani ia amploare. În primul semestru al anului 2008 au fost 43 de infracțiuni iar în aceeași perioadă a anului 2009 au fost 67 de cazuri. Este nevoie de sprijinirea comunității de romii de a participa activ în comunitate, de a le oferi posibilitatea afirmării lor în ceea ce privește tradițiile culturale, meseriile. Romii nu necesită o integrare agresivă în societate ci au nevoie de afirmarea lor culturală și calitățile lor vocaționale.

Furnizarea și accesul la serviciile medicale reprezintă o problemă cheie pentru asigurarea unei mai bune calități a vieții în comunitățile rurale și pentru dezvoltarea economică și socială a zonelor rurale. În același timp, zonele rurale, mai ales cele cu populație dispersată, reprezintă provocări unice pentru gestionarea și utilizarea serviciilor. Este nevoie, de asemenea, să se îmbunătățească sprijinul comunitar pentru grupurile vulnerabile, cum ar fi vârstnicii, mai ales cei care trăiesc în locuri izolate.

Problema vârstnicilor din zonele rurale nu s-a bucurat de o atenție prea mare din partea părților interesate; ca și în alte țări, acest grup are nevoie de o grijă specială, pentru care însă nu există personal calificat disponibil. De asemenea, nivelul scăzut de dezvoltare economică a generat probleme legate de existența, calitatea și accesibilitatea serviciilor de asistență socială și în special în cadrul serviciilor de îngrijire temporară sau permanentă în cămine pentru persoane vârstnice.

Sursa: Ministerul Educației și Cercetării, Institutul de Științe ale Educației, Institutul de Cercetare a Calității Vieții, UNFICEF, „Participarea la educație a copiilor romi”, București, 2002.





În ceea ce privește posibilitatea de desfășurare a activităților sportive, aceasta este limitată, dată fiind prezenta redusă a unor spații adecvate pentru practicarea acestor activități.

De asemenea în teritoriul GAL Podu Inalt, parcurile, spațiile de joacă pentru copii, terenurile de fotbal sunt slab reprezentate, în unele comune sunt inexistente.

În concluzie, situația actuală a serviciilor și infrastructurii afectează puternic calitatea vieții în spațiul rural și constituie o piedică pentru dezvoltarea activităților economice.

Centrul de Recuperare și Reabilitare Neoropsihiatrică Malaesti

La Vutcani funcționează Centrul de Recuperare și Reabilitare Neoropsihiatrică Malaesti. În incinta complexului a fost înființat un atelier ocupațional de tamplărie cu rol în educarea și formarea profesională a persoanelor cu dizabilități internate în cadrul acestui centru.

Prin dotarea și activitatea acestuia, asistații beneficiază de îmbunătățirile și reparațiile aduse materialului de educație, prin realizarea unor piese de mobilier și facilități în centru. În atelier lucrează un număr redus de asistați datorită dizabilităților pe care le au și regurilor stricte de protecția muncii.

Deoarece acest atelier a fost dotat cu utilaje profesionale, nu toți asistații pot avea acces datorită regulilor de protecție a muncii.

Sistemul de alimentare cu apă se află în curtea CRRN Malaesti, în stare funcționabilă și asigură în condiții optime necesarul de apă atât pentru centrul



Malaesti cat si pentru comunitatea locala. Astfel s-au imbunatatit esential conditiile de viata din acest centru si s-a reusit incadrarea in cerintele de mediu, prin darea in folosita a statiei de epurare ecologica.

Cabinetul de fizioterapie se afla in incinta centrului Malaesti. Prin implementarea unui proiect cu finantare PHARE, s-a imbunatatit nivelul de trai si speranta de viata a asistatilor cat si comunitatii locale.

In anul 2007, 62 de persoane au beneficiat de serviciile acestui cabinet, iar 7 persoane au fost recuperate aproape integral prin procedurile medicale.

II.2.1.8 Activități sociale și instituții locale

Consiliile locale din teritoriul GAL Podu Inalt

Nr crt	Denumire	Comuna
1	Consiliul Local Albesti	Albesti
2	Consiliul Local Alexandru Vlahuta	Alexandru Vlahuta
3	Consiliul Local Banca	Banca
4	Consiliul Local Bogdana	Bogdana
5	Consiliul Local Bogdanesti	Bogdanesti
6	Consiliul Local Bogdanita	Bogdanita
7	Consiliul Local Costesti	Costesti
8	Consiliul Local Deleni	Deleni
9	Consiliul Local Lipovat	Lipovat
10	Consiliul Local Muntenii de Jos	Muntenii de Jos
11	Consiliul Local Rosiesti	Rosiesti
12	Consiliul Local Viisoara	Viisoara
13	Consiliul Local Vutcani	Vutcani
14	Consiliul Local Zorleni	Zorleni


Asociații intercomunitare din teritoriul GAL Podu Inalt

Nr crt	Denumire	Comunele asociate
1	Asociatia de dezvoltare intercomunitara	Zorleni - Fruntiseni
2	Asociatia de dezvoltare intercomunitara	Deleni - Costesti
3	Asociatia de dezvoltare intercomunitara	Banca - Viisoara

Organizatii non-guvernamentale din teritoriul GAL Podu Inalt


Nr crt	Denumire	Comuna	Domeniul de activitate
1	Asociatia pentru incluziunea romilor din comuna Zorleni	Zorleni	social
2	Asociatia "Nasterea Maicii Domnului – Moreni"	Deleni	social

In consultarile populatiei din teritoriul GAL Podu Inalt s-a constatat ca societatea civila este slab reprezentata, desi potential si resurse umane exista.



De la constituirea GAL Podu Inalt, in cadrul unui grup de lucru format din profesori din teritoriu a fost conceput si depus un proiect pe Masura POSDRU 2.1. Tranzitia de la scoala la o viata activa, proiect care priveste continuarea studiilor liceale pentru elevii din clasele terminale de gimnaziu.

Liderii de opinie au solicitat sa se implice activ in viata comunitatii prin organizatii non-guvernamentale, inasa nu detin informatii in legatura cu accesarea fondurilor europene.



II.2.1.9 Bilanțul politicilor întreprinse în teritoriu

În teritoriul GAL au fost accesate fonduri europene de autoritățile publice și firmele private:

- fonduri SAPARD;
- fonduri PHARE;
- fonduri ISPA etc.
- proiecte finanțate prin Banca Mondială

Proiecte în implementare în curs de implementare			
în teritoriul GAL Podu Inalt Vaslui			
Nr. crt.	Titlul proiectului	Sursa de finanțare	Solicitant
1	Modernizare Drum de interes Local DC 164: DJ244M - Gura Albesti, comuna Albesti	SAPARD	Consiliul Local Albesti
2	Alimentare cu apă, canalizare și epurare 1 Decembrie - Asfaltare Drum comunal nr 148	SAPARD	Asociația de dezvoltare intercomunitară Banca-Viisoara
3	Modernizare drum comunal DC58 și DC60 și poduri în satele Banca și Mitoc	SAPARD	Consiliul Local Banca
4	Alimentare cu apă, canalizare și epurare în satele Tifu și Miclești	SAPARD	Consiliul Local Banca
5	Centru de zi pentru persoanele defavorizate	SAPARD	Consiliul Local Banca
6	Colectarea deșeurilor în toate satele comunei Banca	PHARE	Consiliul Local Banca
7	Spații verzi în satele Banca și Gara Banca	PHARE	Consiliul Local Banca
8	Scoala cu clasele I-IV Mitoc, Scoala cu clasele I-IV Ghermanești și Scoala cu clasele I-VIII	BANCA MONDIALA	Consiliul Local Banca
9	Renovarea și dezvoltarea satelor: achiziții de utilaje pentru serviciul public de gospodărire comunală și modernizare drum comunal DC91B: din DJ245A: Bogdana - Fantana Blănarului	SAPARD	Consiliul Local Bogdana
10	Dezvoltarea și modernizarea Primăriei Bogdana - achiziționarea de calculatoare	PHARE	Consiliul Local Bogdana
11	Modernizare drum comunal DC 30 Muntenii de Jos - Mânjești - Târzi, alimentare cu apă și rețea canalizare - epurare în satele Băcaoani și Secuia	PNDR - M322 Renovarea, dezvoltarea satelor, îmbunătățirea serviciilor de bază pentru economia și populația rurală și punerea în valoare a moștenirii rurale	Consiliul Local al comunei Muntenii de Jos



12	Scoala generala 3 Sali de clasa sat Lacu Babei	Banca Mondiala	Consiliul Local Bogdana
13	Construire scoli cu 2 Sali de clasa si 4 Sali de clasa in comuna Bogdanesti	Banca Mondiala	Consiliul Local Bogdanesti
14	Achiziționarea de utilaje și echipamente pentru serviciul public de gospodărire comunală, modernizare străzi în localitățile Vutcani și Mălăiești și centru de zi pentru copii - Vutcani, județul Vaslui	PNDR - M322 Renovarea, dezvoltarea satelor, îmbunătățirea serviciilor de bază pentru economia și populația rurală și punerea în valoare a moștenirii rurale	Consiliul Local al comunei Vutcani
15	Proiect integrat: Aducțiune apă potabilă sat Dinga, com. Costești; Stație de epurare și colectoare canalizare menajeră, sat Dinga, com. Costești; Modernizare DC 29 Chițcani din DE 581; Grădiniță copii 100 locuri, com. Costești; Conservarea patrimoniului cultural al com. Costești, jud. Vaslui	PNDR - M322 Renovarea, dezvoltarea satelor, îmbunătățirea serviciilor de bază pentru economia și populația rurală și punerea în valoare a moștenirii rurale	Consiliul Local al comunei Costești
16	Modernizare străzi în loc. Deleni și Bulboaca, achiziție de utilaj dezapezire, sisteme centralizate de alimentare cu apă și canalizare - epurare în sat Moreni, locuință protejată și conservare patrimoniu cultural în com. Deleni, jud. Vaslui	PNDR - M322 Renovarea, dezvoltarea satelor, îmbunătățirea serviciilor de bază pentru economia și populația rurală și punerea în valoare a moștenirii rurale	Consiliul Local al comunei Deleni
17	Modernizare drum DC86 Bogdanita	SAPARD	Consiliul Local Bogdanita
18	Scoala cu clasele I-IV Tunesesti	Banca Mondiala	Consiliul Local Bogdanita
19	Modernizare DC 90 Lipovat-Corbu-Chitoc - asfaltare	SAPARD	Consiliul Local Lipovat
20	Cultura fara frontiere - dezvoltarea culturala a zonei transfrontaliere Romania-Moldova	PHARE	Consiliul Local Lipovat
21	Zestrea Moldovenilor - Dezvoltarea culturala durabila in zona de granita Romania-Moldova	PHARE	Consiliul Local Lipovat
22	Vetre folclorice moldovenesti - schimb cultural, procurari de instrumente Romania - Republica Moldova	PHARE	Consiliul Local Viisoara
23	Atelier ocupational de tamplarie cu rol in educarea si formarea profesionala a persoanelor cu dizabilitati internate in cadrul centrului de recuperare si reabilitare neuropsihica Malaesti	PHARE	Consiliul Local Vutcani

24	Sistem de alimentare cu apa si sistem de canalizare moderna, conditii primordiale pentru imbunatatirea calitatii vietii persoanelor cu handicap institutionalizate in cadrul CRRN Malaesti	PHARE	Consiliul Local Vutcani
25	Dotarea centrului de Recuperare si Reabilitare Neuropsihica Malaesti, comuna Vutcani cu aparatura si mobilier	PHARE	Consiliul Local Vutcani

Investitii realizate de mediul privat prin accesarea fondurilor europene:

PNDR - Masura 112 Instalarea tinerilor fermieri – 10 proiecte selectate

PNDR - Masura 141 Sprijinirea fermelor de semi-subzistenta – 72 proiecte selectate

PNDR – Masura 312 – Sprijin pentru crearea si dezvoltarea de micro-intreprinderi 1 proiect selectat sesiunea oct-nov 2009

PNDR – Masura 313 – Incurajarea activitatilor turistice - 1 proiect selectat sesiunea 2009

PNDR – Masura 123 – Cresterea valorii adaugate a produselor agricole si forestiere - 1 proiect selectat –sesiunea 2009

PNDR – Masura 121 – Modernizarea exploatatilor agricole – 2 proiecte selectate

SAPARD – Modernizare ferma de vaci cu lapte si dotare cu utilaje la SC Agrotica Viisoara

PNDR – Masura 123 - Fabrica de prelucrare si procesare legume si fructe Sirbi

Modernizare ferma pentru pui de carne si oua Gara Banca

Pensiunea Geani – agroturism si agrement



II.2.1.10 Elemente complementare privind prezentarea teritoriului

Elemente de complementaritate între teritoriu GAL Podu Inalt și vecini

- Vecinatatea cu municipiile Vaslui și Iași creșterea sinergiilor în economiile de nișă: turism, piețe de desfacere a produselor agricole, învățământ, servicii de sănătate etc
- Crearea unui Parteneriat-Oras-GAL (abordare prezentă deja în UE). Poate avea un rol important mai ales în domeniul mediului, turismului, al dezvoltării rețelelor de utilitate publică, al revitalizării și diversificării economiei zonelor rurale, al creșterii productivității infrastructurilor, al învățământului, al dezvoltării spațiilor de agrement pentru populațiile urbane, al protecției și valorificării patrimoniului natural și cultural. Condițiile pentru un parteneriat ORAS- GAL eficient rezidă într-o bună colaborare , între colectivitățile teritoriale, pe picior de egalitate.
- Voluntariatul orășenilor în diverse acțiuni de mediu, sociale, economice – împăduriri, cules de plante medicinale etc
- Angajații sezonieri care provin din rândul orășenilor (culesul livezilor, a fructelor de pădure etc)
- Cooperare interteritorială (comune din teritoriul GAL Podu Inalt cu comune învecinate din teritoriul Moldo Prut)
- Lupta împotriva schimbărilor climatice prin utilizarea eficientă a energiei electrice- evitarea risipei și utilizarea receptoarelor cu cele de clasă de eficiență ridicată
- Dezvoltarea afacerilor datorită amplasării teritoriului lângă granița de Est a UE

Alte elemente care pot influența dezvoltarea teritoriului

- Sprijinirea agriculturii prin Pilonul I din PAC și programe naționale
- Fondurile structurale
- Fondul European pentru Pescuit
- Reforma administrativă

Concluzii:


- resurse umane disponibile și calificate în următoarele domenii: lemn, construcții metalice, industria alimentară, textilă, confecții, încălțăminte, construcții de mașini;
- abilități în practicarea agriculturii;
- abilități în creșterea albilnelor;
- crescătorii de albine au urmat și absolvit cursuri de calificare de apicultură ;
- populația este echilibrată ca structură de sexe ;



- locuitorii din acest teritoriu au manifestat interes pentru programul « Casa verde » 15% din total beneficiari pe judet ;
- infrastructura educationala pentru invatamant prescolar, scolar si SAM;
- exista in municipiile Vaslui si Birlad a invatamintul liceal;
- apropiere de centrul universitar Iasi, in care functioneaza si nuclee de cercetare;
- apropiere de Centrul de Cercetare pentru Combatere a Eroziunii Solului Perieni-Birlad;
- existenta unor manifestari culturale, traditii si obiceiuri care se transmit de la o generatie la alta;
- abilitati si interesul populatiei pentru invatarea unor mestesuguri, aducatoare de venituri;
- posibilitatea imbunatirii cunostintelor, informarii si reprezentarii intereselor prin intermediul asociatilor profesionale din agricultura;
- populatia saraca;
- populatie imbatrinita;
- somaj ridicat;
- putini producatori agricoli au urmat si absolvit cursuri de calificare si pregatire in acest domeniu;
- migrația forței de muncă calificate;
- persoanele cu studii superioare;
- (invatamant, sanatate, autoritati publice locale) fac naveta. Acesteia pot potentia dezvoltarea comunitatii, lideri de opinie si exemple in sate;
- exista probleme legate de integrarea romilor;
- insuficienta activitatilor educative si dotarea necorespunzatoare pentru colectarea selectiva a deseurilor;
- Asociatia GAL Podu Inalt a depus cerere la OSIM pentru obtinerea marcii Podu Inalt pentru produse alimentare, nealimentare, servicii si evenimente sportive si culturale;
- exista unor localitati mai dezvoltate economic: Muntenii de Jos, Lipovat, Rosiesti si Banca, Zorleni, cu intreprinderi in domeniile de crestere a pasarilor pentru carne si oua si procesare legume, procesare a mierii de albine;
- sectorul de crestere a pasarilor pentru oua si carne este concentrat in teritoriul Podu Inalt, in raport cu judetul Vaslui si este unul din cele mai dezvoltate si din tara;
- retea de transport rutier dezvoltata;
- acces facil la rețeaua de transport feroviar;
- existenta turismului de tranzit datorita DN 24;
- exista tineri care se intorc din strainatate , cu un capital, dornici sa inceapa o afacere;
- forta de munca ieftina;
- sectorul apicol este dezvoltat;
- fermieri care au accesat programul de ferme de semisubzistenta sunt 72, insemnand 33% din totalul proiectelor depuse pe Masura 141 in judetul Vaslui;
- existența materiilor prime pentru industria alimentară;
- targuri existente aproape in fiecare localitate din teritoriu;
- piata de desfacere a produselor in Vaslui, Birlad, Iasi;
- trei producatori certificat pe agricultura ecologica;
- faramitarea suprafetelor de teren;
- lipsa asocierii diminueaza competitivitatea sectorului agricol;
- grup numeros de ferme de subzistenta si de semi-subzistenta;
- grup mic de ferme comerciale care cultiva in medie 161 ha / exploatie ;



- slaba dotare tehnică a tuturor sectoarelor din sectorul agro-alimentar si silvic, diminueaza competitivitatea;
- costurile energiei electrice si termice, eficienta utilizarii energiei, scad competitivitatea firmelor datorita costurilor mari de productie;
- costurile energiei electrice si termice, eficienta utilizarii energiei, cresc facturile de utilitati la autoritatile publice locale;
- greutate in valorificare produselor agricole de catre mici producatori ;
- terenuri agricole slab productive;
- calitatea slabă a serviciilor către populație, lipsa frizeriilor;
- ponderea redusă a IMM-urilor în sectorul productiv și de servicii (cu excepția comerțului);
- exista preocupari si interes din partea autoritatilor publice locale pentru dezvoltarea teritoriului;
- exista 3 Asociații de Dezvoltare Intracomunitara , Zorleni-Fruntiseni, Deleni-Costesti, Banca –Viisoara , acesta din urma cu proiect in derulare pe FEADR;
- GAL Podu Inalt a realizat o actiune de consultare cu un GAL-ul Podbabiogorze din Polonia , efectuand o vizita in acest teritoriu, in vederea stabilirii domeniilor de interes comun pentru o cooperare viitoare;
- experienta in cooperare teritoriala;
- experienta in cooperare transfrontaliera cu Republica Moldova;
- existenta unei Cooperative pentru valorificarea mierii – Cooperativa Apis Poliflora;
- existenta unui Grup de Producatori pentru valorificarea carnilor de pasare si oua – SC Prod OvoGrup SA. A accesat masura 142 si proiectul este declarat eligibil si selectat;
- Reteaua Nationala de Dezvoltare Rurala are doi membri din teritoriul Podu Inalt;
- exista un ONG pe domeniul social;
- existenta unui ONG pe domeniul social pentru incluziunea romilor;
- apicultorii din teritoriul Podu Inalt sunt membri ai Asociației Crescătorilor de Albine – Filiala Vaslui;
- exista 13 asociații profesionale ale crescătorilor de animale (in 12 comune);
- exista centre PAPI pe teritoriul Podu Inalt;
- exista interes deosebit din partea cadrelor didactice pentru constituirea de asociații non-guvernamentale cu scopul accesării fondurilor europene;
- nu exista nicio asociatie in domeniul cultural;
- nu exista nicio asociatie in domeniul mestesugurilor;
- lipsa de asociere a producătorilor pentru valorificarea produselor pe domeniile vegetal, zootehnic, legume fructe.



PARTEA a II-a ANALIZA SWOT

Analiza SWOT a fost conceputa in urma realizarii analizei diagnostic a teritoriului.

Pentru o analiza cat mai complexa si obiectiva a teritoriului GAL, au fost realizate patru analize SWOT pe urmatoarele domenii:

Teritoriul. Indicatori: caracteristici geografice, izolare, deservire, infrastructura, centre de interes, patrimoniu, cultura si mediu inconjurator.

Populatia. Indicatori: demografie, populatia activa, imbatranire, nivel de instruire, cunostinte si competente specifice teritoriului.

Activitati economice. Indicatori: activitati economice primare, secundare, tertiare, servicii, turism.

Organizarea sociala si institutionala. Indicatori: activitati asociative, ONG, organizare institutionala.

TERITORIU

PUNCTE TARI	PUNCTE SLABE
<ul style="list-style-type: none"> - Teritoriu omogen, din punct de vedere geografic, istoric, economic si social - Apropriere de municipiile vaslui si birlad - Teritoriul se întinde de-a lungul șoselei naționale bucurești-iași si a liniei ferate principale Bucuresti-Iasi, prezentând avantaje în contactul lesnicios cu municipiul Vaslui si Iasi, la nord, și orasul Barlad, la sud si localitati de pe acest traseu. - Pozitia geografică a județului, la granița estică a UE după aderare; - Teritoriul este traversat, pana la intersectia Crasna de drumul european care leagă județul cu Republica Moldova prin vama Albita; - Teren favorabil practicarii agriculturii si cresterii animalelor (potential pentru cereale , pomicultura si legumicultura) - Pamanturile au fost retrocedate proprietarilor (exista titluri de proprietate) - Zona melifera puternica (rapita, salcam, tei, floarea soarelui) - Pozitia ca reper si popas, langa DN 24, a statuii ecvestre a lui Stefan cel Mare. Este vizibila din traficul rutier si feroviar. Dispune de un sistem modern de iluminare pe scari si doua faclii ard tot 	<ul style="list-style-type: none"> - Prezenta fenomenului de eroziune - Prezenta fenomenului de alunecări de teren - Existența unor zone predispuse la viituri si inundatii - Existenta de terenuri slab productive - Lipsa infrastructurii de irigatii (exista o singura amenajare la Manjesti care deserveste irigarea livezilor a doua societati private) - Depozitarea necontrolata a deseurilor in mediul rural - Majoritatea monumentelor de patrimoniu necesita restaurari - Pajistile naturale necesita reabilitare - Tabara Poiana Caprioarei necesita renovare Este amplasata in Padurea Lipovat-Chitoc intr-un peisaj incantator



<p>timpul langa soclu.</p> <ul style="list-style-type: none"> - In fiecare comuna sunt prezente obiective cultural- religioase cu potential turistic; - Existența unor manifestări de tradiție pentru folclorul regiunii; - Existenta unor zone cu potential natural, care pot fi valorificate ca zone de agrement ; - Zone cu peisaj natural deosebit: acumularea Posta Elan, Manjesti, Rapa Albastra, Lipovat, Bogdana, Lacu Babei, Poiana Caprioarei, Viisoara, Horga-Zorleni, Bulboaca, Livada Maru de Aur - Existenta a doua zone care pot fi propuse pentru a fi recunoscute ca arii protejate si situri natura 2000 - Existenta izvoarelor de ape cu proprietati curative - Existenta de surse regenerabile de energie - Existenta de flora si fauna spontana - Drumul judetean Lipovat-Bogdana-Boganita poate fi amenajat ca traseu pentru ciclism sportiv - Comunele Bogdanita si Bogdana – bogate in <i>fantini cu cumpana</i> - Doua localitati au infrastructura de gaz metan 	
OPORTUNITATI	AMENINTARI
<ul style="list-style-type: none"> - Accesarea masurilor din FEADR - Accesarea fondurilor structurale - Existenta de resurse pentru producerea energiilor din surse regenerabile de energie: solara, biomasa, eoliana, biocombustibil - Existenta conditiilor dezvoltării turismului rural : religios, ecologic, cultural-istoric, de recreere , pescuit și vânătoare; - Existenta conditiilor de dezvoltare economica datorita infrastructurii care fac legatura cu Vaslui si Birlad si alte judete din tara si a vecinatatii cu Republica Moldova - Recunoasterea ca arii protejate si natura 2000 a celor doua zone: Horga –Zorleni si Bulboaca –Lunca 	<ul style="list-style-type: none"> - Pierderea identitatii teritoriului - Pierderea identitatii rurale - Pierderea unor obiceiuri ale locului de ex „sezatoarea” - Schimbarile climatice cu prezenta fenomenelor extreme: seceta prelungita, vijelii, grindina, viituri, inundatii . - Defrisari necontrolate cu implicatii asupra mediului inconjurator - Degradarea continua a terenurilor datorita fenomenelor de eroziune



POPULATIA


PUNCTE TARI	PUNCTE SLABE
<ul style="list-style-type: none"> - Resurse umane disponibile si calificate în următoarele domenii: lemn, constructii metalie, industria alimentară, textilă, confecții, încălțăminte, construcții de mașini; - Abilitati in practicarea agriculturii - Abilitati in cresterea albilnelor - Crescatorii de albine au urmat si absolvit cursuri de calificare de apicultura - Populatia este echilibrata ca structura de sexe - Locuitorii din acest teritoriu au manifestat interes pentru programul « Casa verde » 15% din total beneficiari pe judet. - Infrastructura educationala pentru invatamant prescolar, scolar si SAM - Exista in municipiile Vaslui si Birlad a invatamintul liceal - Apropriere de centrul universitar Iasi, in care functioneaza si nuclee de cercetare - Apropriere de Centrul de Cercetare pentru Combatere a Eroziunii Solului Perieni-Birlad - Existenta unor manifestari culturale, traditii si obiceiuri care se transmit de la o generatie la alta - Abilitati si interesul populatiei pentru invatarea unor mestesuguri, aducatoare de venituri - Posibilitatea imbunatirii cunostintelor , informarii si reprezentarii intereselor prin intermediul asociatilor profesionale din agricultura 	<ul style="list-style-type: none"> - Populatia saraca - Populatie imbatrinita - Somaj ridicat - Putini producatori agricoli au urmat si absolvit cursuri de calificare si pregatire in acest domeniu. - Migrația forței de muncă calificate - Persoanele cu studii superioare (invatamant, sanatate, autoritati publice locale) fac naveta. Acesteia pot potentia dezvoltarea comunitatii, lideri de opinie si exemple in sate. - Exista probleme legate de integrarea romilor - Insuficienta activitatilor educative si dotarea necorespunzatoare pentru colectarea selectiva a deseurilor - Spirit antreprenorial redus si retincenta de a se constitui in persoane fizice autorizate/persoane juridice - Slaba infrastructură de asistență pentru afaceri; - Acces insuficient al populatiei la mijloace electronice de informare si comunicare - Nu au abilitati si competente in domeniul IT - Nu exista niciun centru social pentru ingrijirea persoanelor in virsta - Putini meseri populari in zona
OPORTUNITATI	AMENINTARI
<ul style="list-style-type: none"> - Masura 111 din FEADR - Infiintarea unor centre de formare in cadrul teritoriului - Programele de calificare pentru meseriile din agricultura - Programe de formare si recalificare a adultilor prin FES - Programe de integrare a rromilor 	<ul style="list-style-type: none"> - Scăderea continuă a nivelului de trai; - depopularea satelor - Emigrarea - Migrarea catre zonele urbane /emigrarea populatiei cu studii superioare; - Cresterea somajului - Pierderea increderii populatiei in redresarea economica




	<ul style="list-style-type: none">- Cresterea infractionalitatii si degradarii sociale datorita saraciei- Nefunctionarea activitatilor de extensie
--	---

ECONOMIE

PUNCTE TARI	PUNCTE SLABE
<ul style="list-style-type: none"> - Asociatia GAL Podu Inalt a depus cerere la OSIM pentru obtinerea marcii Podu Inalt pentru produse alimentare, nealimentare, servicii si evenimente sportive si culturale; - Exista unor localitati mai dezvoltate economic: Muntenii de Jos, Lipovat, Rosiesti si Banca, Zorleni, cu intreprinderi in domeniile de crestere a pasarilor pentru carne si oua si procesare legume, procesare a mierii de albine - Sectorul de crestere a pasarilor pentru oua si carne este concentrat in teritoriul Podu Inalt, in raport cu judetul Vaslui si este unul din cele mai dezvoltate si din tara - Retea de transport rutier dezvoltata - Acces facil la reseaua de transport feroviar - Existenta turismului de tranzit datorita DN 24 si E 581 - Exista tineri care se intorc din strainatate , cu un capital, dornici sa inceapa o afacere - Forta de munca ieftina - Sectorul apicol este dezvoltat - Fermieri care au accesat programul de ferme de semisubzistenta sunt 72, insemnand 33% din totalul proiectelor depuse pe Masura 141 in judetul Vaslui - Existența materiilor prime pentru industria alimentară - Targuri existente aproape in fiecare localitate din teritoriu - Piata de desfacere a produselor in Vaslui, Birlad, Iasi - Trei producatori certificat pe agricultura ecologica 	<ul style="list-style-type: none"> - Faramitarea suprafetelor de teren - Lipsa asocierii diminueaza competitivitatea sectorului agricol - Grup numeros de ferme de subzistenta si de semi-subzistenta - Grup mic de ferme comerciale care cultiva in medie 161 ha / exploatatie - Slaba dotare tehnică a tuturor sectoarelor din sectorul agro-alimentar si silvic, diminueaza competitivitatea - Costurile energiei electrice si termice, eficienta utilizarii energiei, scad competitivitatea firmelor datorita costurilor mari de productie - Costurile energiei electrice si termica, eficienta utilizarii energiei, cresc facturile de utilitati la autoritatile publice locale - Greutati in valorificare produselor agricole de catre micii producatori ; - Terenuri agricole slab productive - Calitatea slabă a serviciilor către populație, lipsa frizeriilor - Ponderea redusă a IMM-urilor în sectorul productiv și de servicii (cu excepția comerțului și alimentației publice); - Insuficiente “produse traditionale” . Un singur produs traditional apartinand de SC Prod Ovo Grup SA Lipovat - Insuficienta promovare a produselor specifice.; - Lipsa procesarii la nivelul fermelor - Lipsa structurii de agro-turism; -Insuficienta dezvoltare a potențialului turistic existent; - Insuficienta promovare a potențialului turistic al județului; - Numarul foarte mic de intreprinderi cu activitate în domeniul turistic. - Slaba preocupare pentru introducerea noilor tehnologii și pentru activitatea de cercetare-dezvoltare in activitatile economice ;



OPORTUNITATI	AMENINTARI
<ul style="list-style-type: none"> - Sprijin financiar pentru fermele de semi-subzistenta - Sprijin financiar pentru instalarea tinerilor fermieri - Agricultură ecologică - Promovarea produselor tradiționale - Marca Podu Inalt - Exista potențial de dezvoltare a meseriilor tradiționale și artizanatului - Exista potențial pentru dezvoltarea și agroturismului ; - Exista potențial pentru turism bad and breakfast - Exista potențial pentru turism recreational, religios, cinegetic, rural, educational - Amenajarea și promovarea targurilor satesti - Deschiderea unor magazine "Podu Inalt" în Piața TRAIAN din Vaslui și Birlad - Deschiderea unor magazine de desfacere ale producătorilor din GAL Podu Inalt în supermarket-uri din lanțuri cunoscute, de exemplu Interex. - Dezvoltarea comerțului electronic și a pieteii e-business - Finantarea din fonduri europene și programe naționale a investițiilor pentru utilizarea eficientă a energiei electrice și pentru producerea și utilizarea surselor de energie regenerabilă : biomasa, biogaz, solara, eoliana - Integrarea tinerilor în activități meșteșugărești și de turism - Exista potențial pentru obținerea de produse ecologice. - Existența coridorului PAN EUROPEAN care trece prin Birlad – Albita 	<ul style="list-style-type: none"> - Lipsa de lichidități, blocajul financiar - Pierderea accesului la finanțare - Posibilitatea ca unele produse agricole să nu îndeplinească condițiile de calitate conform standardelor comunitare - Agricultură nesustenabilă - afaceri economice nesustenabile - Criza economică - Instabilitatea legislativă - Lipsa interesului oamenilor de afaceri și autorităților publice pentru investiții în energiile regenerabile - Concurența importului de produse agro-alimentare de pe piața UE - Circulația redusă a informațiilor în domeniul agricol și economic; - Migrarea turistică către alte țări sau/si regiuni - Risc antreprenorial ridicat pentru conversia către agricultura ecologică




ORGANIZARE SOCIALA SI ECONOMICA

PUNCTE TARI	PUNCTE SLABE
<ul style="list-style-type: none"> - Exista preocupari si interes din partea autoritatilor publice locale pentru dezvoltarea teritoriului - Exista 3 Asociații de Dezvoltare Intracomunitara , Zorleni-Fruntiseni, Deleni-Costesti, Banca –Viisoara , acasta din urma cu proiect in derulare pe FEADR - GAL Podu Inalt a realizat o actiune de consultare cu un GAL-ul Podbabiogorze din Polonia , efectuand o vizita in acest teritoriu, in vederea stabilirii domeniilor de interes comun pentru o cooperare viitoare - Experienta in cooperare teritoriala - Experienta in cooperare transfrontaliera cu Republica Moldova - Existenta unei Cooperative pentru valorificarea mierii – Cooperativa Apis Poliflora - Existenta unui Grup de Producatori pentru valorificarea carni de pasare si oua – SC Prod OvoGrup SA. A accesat masura 142 si proiectul este declarat eligibil si selectat . - Reteaua Nationala de Dezvoltare Rurala are doi membri din teritoriul Podu Inalt - Exista un ONG pe domeniul social - Existenta unui ONG pe domeniul social pentru incluziunea rromilor - Apicultorii din teritoriul Podu Inalt sunt membri ai Asociației Crescătorilor de Albine – Filiala Vaslui - Exista 13 asociatii profesionale ale crescatorilor de animale (in 12 comune) -Exista centre PAPI pe teritoriul Podu Inalt - Exista interes deosebit din partea cadrelor didactice pentru constituirea de asociatii non-guvernamentale cu scopul accesarii fondurilor europene - Dorinta liderilor de opinie in a se implica activ in viata sociala a comunitatii 	<ul style="list-style-type: none"> - Nu exista nicio asociatie in domeniul cultural - Nu exista nicio asociatie in domeniul mestesugurilor - Lipsa de asociere a producatorilor pentru valorificarea produselor pe domeniile vegetal, zootehnic, legume fructe - Societatea civila nu este reprezentata suficient, desi resurse umane exista;



OPORTUNITATI	AMENINTARI
<ul style="list-style-type: none"> - Acordarea de sprijin financiar si facilitati pentru asocierea producatorilor agricoli si nu numai - Valorificarea produselor prin cooperative agricole si grupuri de producatori - Constituirea de unitati pentru servicii de mecanizare in agricultura - Infiintarea de asociații profesionale pe diverse domenii - Cooperare cu alte GAL-uri - Infiintarea de asociații non-guvernamentale active in diferite domenii de activitate 	<ul style="list-style-type: none"> - Lipsa interesului de asociere



PARTEA A III A: PRIORITATI

Strategia de dezvoltare locala s-a construit pe identificarea resurselor locale, a necesitatilor si a oportunitatilor, combinand trei prioritati: competitivitatea sectorului agro-alimentar si forestier, mediu si calitatea si diversificarea vietii in teritoriu, de unde **caracterul integrat al strategiei.**

Prin implementarea strategiei vor fi sprijinite proiecte si actiivitati locale care conduc la atingerea obiectivelor din cele trei Axe prioritare din PNDR:

- Axa 1 - „Cresterea competitivitatii sectoarelor agricol si forestier”
- Axa 2 - „Imbunatatirea mediului si a spatiului rural”
- Axa 3 – „Imbunatatirea calitatii vietii in zonele rurale si diversificarea economiei rurale”

In cadrul Strategiei de dezvoltare locala, corespunzator prioritatilor si obiectivelor stabilite de GAL Podu Inalt, in perioada 2011 – 2013 vor fi finantate urmatoarele masuri:

Prioritatea 1 „Cresterea competitivitatii sectoarelor agro-alimentar si forestier”

Alocarea aferenta acestei axe este de 759.957 euro din sprijinul FEADR si vizeaza masurile:

- 111 – Formare profesionala, informare si difuzare de cunostinte
- 112 – Instalarea tinerilor fermieri
- 121 – Modernizarea exploatatilor agricole
- 123 – Cresterea valorii adaugate a produselor agricole si forestiere
- 141 - Sprijinirea fermelor agricole de semi-subsistentă

Prioritatea 2 „Imbunatatirea mediului si a spatiului rural”

Alocarea aferenta acestei axe este de 46.851 euro din sprijinul FEADR si vizeaza masura:

- 221 - Prima impadurire a terenurilor agricole

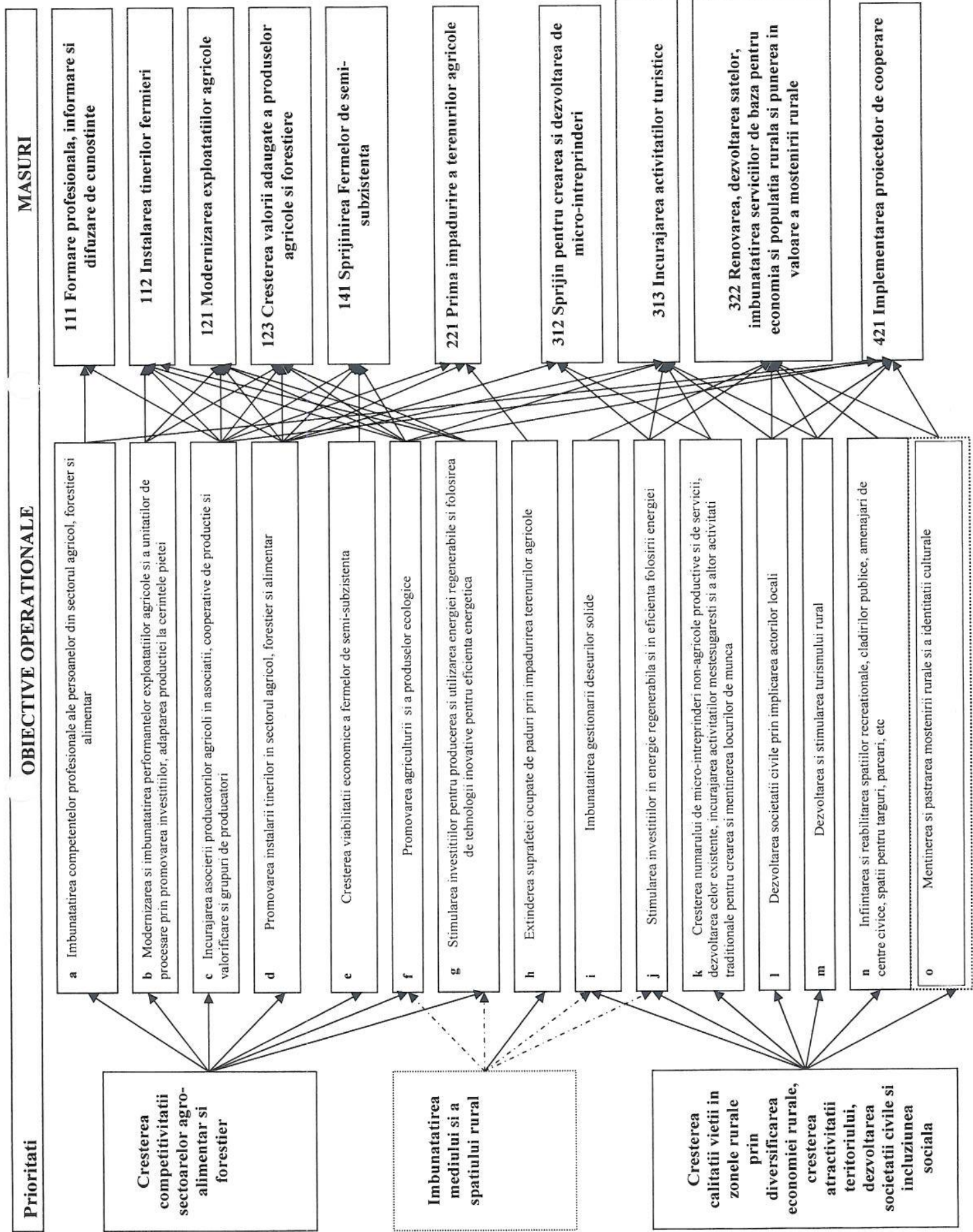
Prioritatea 3 „Cresterea calitatii vietii in zonele rurale prin diversificarea economiei rurale, cresterea atractivitatii teritoriului, dezvoltarea societatii civile si incluziunea sociala”

Alocarea aferenta acestei axe este de 314.349 euro din sprijinul FEADR si vizeaza masurile:

- 312 – Sprijin pentru crearea si dezvoltarea de micro-intreprinderi
- 313 – Incurajarea activitatilor turistice
- 322 – Renovarea, dezvoltarea satelor, imbunatatirea serviciilor de baza pentru economia si populatia rurala si punerea in valoare a mostenirii rurale
- 421 – Implementarea proiectelor de cooperare

GAL Podu Inalt, prin Strategia de Dezvoltare rurala, va integra masuri din Axa 1, 2 si 3 din PNDR, respectiv cresterea competitivitatii sectoarelor agro-alimentar si forestier, imbunatatirea mediului si a spatiului rural, imbunatatirea calitatii vietii in zonele rurale, diversificarea economiei rurale, demararea si functionarea initiativelor de dezvoltare locala.





Obiective operationale:

- a Imbunatatirea competentelor profesionale ale persoanelor din sectorul agricol, forestier si alimentar
- b Modernizarea si imbunatatirea performantelor exploatatilor agricole si a unitatilor de procesare prin promovarea investitiilor, adaptarea productiei la cerintele pietei
- c Incurajarea asocierii producatorilor agricoli in asociatii, cooperative de productie si valorificare si grupuri de producatori
- d Promovarea instalarii tinerilor in sectorul agricol, forestier si alimentar
- e Cresterea viabilitatii economice a fermelor de semi-subzistenta
- f Promovarea agriculturii si a produselor ecologice
- g Stimularea investitiilor pentru producerea si utilizarea energiei regenerabile si folosirea de tehnologii inovative pentru eficienta energetica
- h Extinderea suprafetei ocupate de paduri prin impadurirea terenurilor agricole
- i Imbunatatirea gestionarii deseurilor solide
- j Stimularea investitiilor in energie regenerabila si in eficienta folosirii energiei
- k Cresterea numarului de micro-intreprinderi non-agricole productive si de servicii, dezvoltarea celor existente, incurajarea activitatilor mestesugaresti si a altor activitati traditionale pentru crearea si mentinerea locurilor de munca
- l Dezvoltarea societatii civile prin implicarea actorilor locali
- m Dezvoltarea si stimularea turismului rural
- n Infiintarea si reabilitarea spatiilor recreationale, cladirilor publice, amenajari de centre civice, spatii pentru targuri, parcare, etc
- o Mentinerea si pastrarea mostenirii rurale si a identitatii culturale



PARTEA A – IV – A: PREZENTAREA MĂSURILOR

MĂSURA 111 - „Formarea profesionala, informare si difuzare de cunostinte”

Obiectivul și raportul cu strategia de dezvoltare – miza intervenției :

Obiectivele măsurii: Îmbunătățirea competitivității sectoarelor agricol, silvic și alimentar, utilizarea durabilă a terenurilor agricole și protecția mediului, prin acțiuni de formare, informare și difuzare de cunostinte inovative adresate persoanelor adulte care activează în sectoarele menționate.

Dobândirea de informații și cunostinte relevante care să permită gospodărirea durabilă a terenurilor agricole și forestiere, creșterea calității managementului la nivel de fermă, restructurarea și modernizarea în sectoarele de procesare și comercializare pentru produsele agricole și forestiere, contribuind astfel la îmbunătățirea condițiilor de viață și reducerea somajului în zonele rurale.

Îmbunătățirea și dezvoltarea competențelor necesare pentru persoanele care sunt sau vor fi implicate în activități forestiere pentru practicarea unui management durabil al pădurilor în vederea creșterii suprafețelor forestiere, prelucrării lemnului și valorificării eficiente a produselor pădurii.

Raportul cu strategia de dezvoltare

Implementarea Măsurii 111 - „Formarea profesionala, informare și difuzare de cunostinte” contribuie la realizarea următoarelor obiective prevăzute în strategia de dezvoltare a teritoriului Podu Inalt:

1. Îmbunătățirea competențelor profesionale ale persoanelor din sectorul agricol, forestier și alimentar
2. Modernizarea și îmbunătățirea performanțelor exploatațiilor agricole și a unităților de procesare prin promovarea investițiilor, adaptarea producției la cerințele pieței
3. Încurajarea asocierii producătorilor agricoli în asociații, cooperative de producție și valorificare și grupuri de producători
4. Promovarea instalării tinerilor în sectorul agricol, forestier și alimentar
5. Creșterea viabilității fermelor de semi-subzistență
6. Creșterea viabilității economice a fermelor de semi-subzistență
7. Promovarea agriculturii și a produselor ecologice
8. Stimularea investițiilor pentru producerea și utilizarea energiei regenerabile și folosirea de tehnologii inovative pentru eficiența energetică

Descrierea intervenției – domeniul de acoperire al măsurii

Descrierea intervenției

Prin proiectele depuse pe această măsură se va acorda sprijin pentru participarea fermierilor și procesatorilor la diferite întruniri tematice, târguri, expoziții, proiecte de



succes, evenimente care pot contribui la informarea acestora privind noile tehnologii aplicate în diferite sectoare, sau pentru acțiuni de schimb de experiență. Acțiunile prevăzute vor avea un caracter colectiv și nu individual. Pentru aceasta măsură nu se aplică procedura de selecție pentru beneficiarii finali.

Modul de acoperire a teritoriului

Acțiunile realizate în cadrul acestei măsuri vor contribui la acoperirea următoarelor necesități de dezvoltare a teritoriului Podu Înalt:

Dobândirea de informații și cunoștințe relevante pentru producerea și comercializarea produselor agricole și forestiere, contribuind astfel la creșterea veniturilor persoanelor adulte care activează în sectoarele menționate.

Crearea unor canale de distribuție pentru produsele agricole, non-agricole și forestiere;

Suținerea fermelor de semi-subsistență pentru a ajuta restructurarea și modernizarea acestora;

Modernizarea tehnologiilor de cultură și de creștere a animalelor, precum și promovarea tehnologiilor prietenoase față de mediu;

Dezvoltarea la nivel local și teritorial a unor exemple de bună practică de dezvoltare durabilă a unei activități economice;

Îmbunătățirea randamentelor și calității produselor cu respectarea normelor comunitare;

Diversificarea producției pentru lărgirea filierelor de produse mai puțin dezvoltate și încurajarea fenomenului de asociere.

Sinergia cu alte măsuri

- Pentru dezvoltarea acțiunilor finanțate prin această măsură se pot realiza acțiuni finanțate prin Măsura 121 - "Modernizarea exploatațiilor agricole", Măsura 141 „Sprijinirea fermelor agricole de semi-subsistență” și din Axa II din PNDR, precum și prin măsurile prevăzute în strategia de dezvoltare locală (Măsura 121 - "Modernizarea exploatațiilor agricole", Măsura 123 – "Creșterea valorii adăugate a produselor agricole și forestiere, Măsura 141 „Sprijinirea fermelor agricole de semi-subsistență” și 221 – "Prima împădurire a terenurilor agricole").

- Sprijinul acordat prin această măsură este complementar acțiunilor prevăzute în cadrul Fondului Social European (FSE).


Beneficiari :

Tipuri de beneficiari:

În caietul de sarcini vor fi specificate criteriile de prioritizare, aplicate în funcție de tematica instruirii, pe baza cărora furnizorii de formare profesională, informare și difuzare de cunoștințe vor selecta beneficiarii finali. Aceste criterii sunt aplicate dacă numărul beneficiarilor finali identificați este mai mare decât cel prevăzut inițial în caietul de sarcini.

Următoarele criterii pot fi luate în considerare în funcție de tematica instruirii:

- să aibă vârsta de cel puțin 40 de ani;
- să fie fermier de semi-subsistență;
- să fie membru al unui grup de producători sau altor forme asociative recunoscute conform legislației naționale în vigoare;
- să aibă un proiect de investiții;



- să aibă ferma amplasată într-o zonă defavorizată;
- să fie beneficiari ai măsurilor din Axele I și II;
- să aibă un nivel scăzut de educație ;

Evaluarea numărului de beneficiari: 6 beneficiari directi și 72 beneficiari indirecti

Precizări privind acțiunile eligibile :

Tipuri de acțiuni materiale/imateriale:

- Sprijin financiar acordat pentru participarea fermierilor la diferite întruniri tematice, târguri, expoziții, proiecte de succes, evenimente care pot contribui la informarea acestora privind, de exemplu, noile tehnologii aplicate în diferite sectoare, sau pentru acțiuni de schimb de experiență etc.

Sprijinul pentru instalarea tinerilor fermieri va fi acordat în conformitate cu termenii și condițiile de eligibilitate specificate în fișa Măsurii 111 din PNDR.

Finanțare :

- Ajutorul public (FEADR + contribuție publică națională) :100%

1. Finanțare în euro

Nr. de proiecte prevăzute	Cost total mediu	Estimarea costului total pe măsură	Contribuția FEADR – măsură	Contribuția publică națională	Contribuția privată
6	1.428	8.570	6.856	1.714	0

2. Finanțare în RON

1 euro =4,2950 lei

Curs ECB din data:12.11.2010

Nr. de proiecte prevăzute	Cost total mediu	Estimarea costului total pe măsură	Contribuția FEADR – măsură	Contribuția publică națională	Contribuția privată
6	6.134	36.809	29.447	7.362	0

Criterii de selecție locală

Proiectele pentru care se solicită finanțare prin această măsură sunt supuse unui sistem de selecție, în baza căruia fiecare proiect este punctat, conform următoarelor criterii de selecție locală:

- proiecte care se încadrează în obiectivele strategiei locale;
- proiecte care au caracter pilot
- deține o fermă de semi-subzistență;



are în proprietate exploatarea agricolă;
 face parte dintr-o formă asociativă, recunoscută conform legislației în vigoare;
 practica agricultura ecologica;
 acceseaza masura de agromediu;

Domeniile prioritare precum și criteriile de selecție locală au fost stabilite pe baza nevoilor și dezavantajelor structurale prezentate în analiza diagnostic.
 Toate proiectele eligibile vor fi punctate în acord cu criteriile de selecție locală mai sus menționate.

Sunt considerate eligibile doar proiectele implementate pe teritoriul Podu Inalt.


Cuantificarea obiectivelor pentru indicatorii comuni UE

Tip indicator	Indicator	Ținta 2011-2013
Realizare	Număr participanți:	
	- număr de participanți la acțiuni de informare și difuzare de cunoștințe	72
	- din care femei	22
	- tineri sub 40 de ani	37
	Volumul total al investițiilor (Euro)	8.570
Rezultat	Număr de participanți:	72
	care au beneficiat de acțiuni de informare și difuzare de cunoștințe	72
	din care femei	22
	tineri sub 40 de ani	37
	Tipul participanților	
	- activi în agricultură	64
	- activi în industria alimentară	4
- activi în silvicultură	4	
	Creșterea productivității muncii	Creștere anuală cu 8%



Indicatori adiționali GAL

Tip de indicator	Indicator	Ținta 2011-2013
Realizare	Numar de targuri, expozitii organizate pentru participarea fermierilor la diferite intruniri tematice, targuri, expozitii, proiecte de succes, evenimente care pot contribui la informarea acestora privind noile tehnologii aplicate in diferite sectoare, sau pentru actiuni de schimb de experienta.	6
	Numar de participanti la diferite intruniri tematice, targuri, expozitii, proiecte de succes, evenimente care pot contribui la informarea acestora privind noile tehnologii aplicate in diferite sectoare, sau pentru actiuni de schimb de experienta.	72



MĂSURA 112 - „Instalarea tinerilor fermieri”

Obiectivul și raportul cu strategia de dezvoltare – miza intervenției :

Obiectivele măsurii

1. Îmbunătățirea și creșterea competitivității sectorului agricol prin promovarea instalării tinerilor fermieri și sprijinirea procesului de modernizare și conformitate cu cerințele pentru protecția mediului, igiena și bunăstarea animalelor, siguranța la locul de muncă;

2. Îmbunătățirea managementului exploatațiilor agricole prin reînnoirea generației șefilor acestora, fără creșterea populației active ocupate în agricultură.

Raportul cu strategia de dezvoltare

Implementarea Măsurii 112 - „Instalarea tinerilor fermieri” contribuie la realizarea următoarelor obiective prevăzute în strategia de dezvoltare a teritoriului Podu Inalt:

1. Îmbunătățirea competențelor profesionale ale persoanelor din sectorul agricol, forestier și alimentar
2. Modernizarea și îmbunătățirea performanțelor exploatațiilor agricole și a unităților de procesare prin promovarea investițiilor, adaptarea producției la cerințele pieței
3. Încurajarea asocierii producătorilor agricoli în asociații, cooperative de producție și valorificare și grupuri de producători
4. Promovarea instalării tinerilor în sectorul agricol, forestier și alimentar
5. Creșterea viabilității economice a fermelor de semi-subzistență
6. Promovarea agriculturii și a produselor ecologice
7. Stimularea investițiilor pentru producerea și utilizarea energiei regenerabile și folosirea de tehnologii inovative pentru eficiența energetică

Descrierea intervenției – domeniul de acoperire al măsurii

Descrierea intervenției

Proiectele ce vor fi implementate prin această măsură vor duce la creșterea numărului de tineri agricultori care încep pentru prima oară o activitate agricolă ca șefi de exploatații și încurajarea tinerilor fermieri de a realiza investiții.

Modul de acoperire a teritoriului

Acțiunile realizate în cadrul acestei măsuri vor contribui la acoperirea următoarelor necesități de dezvoltare a teritoriului Podu Inalt:

Prevenirea fenomenului de îmbătrânire a populației, prin motivarea populației tinere;
Susținerea fermelor de semi-subzistență pentru a ajuta restructurarea și modernizarea acestora;

Modernizarea tehnologiilor de cultură și de creștere a animalelor, precum și promovarea tehnologiilor prietenoase față de mediu;

Dezvoltarea la nivel local și teritorial a unor exemple de bună practică de dezvoltare durabilă a unei activități economice;

Îmbunătățirea randamentelor și calității produselor cu respectarea normelor comunitare;

Diversificarea producției pentru lărgirea filierelor de produse mai puțin dezvoltate și încurajarea fenomenului de asociere.



Sinergia cu alte măsuri

-Pentru dezvoltarea acțiunilor finanțate prin aceasta măsură se pot realiza acțiuni finanțate prin Măsura 121 - "Modernizarea exploatațiilor agricole", Măsura 141 „Sprijinirea fermelor agricole de semi-subsistență” și din Axa II din PNDR, precum și prin măsurile prevăzute în strategia de dezvoltare locală (Măsura 121 - "Modernizarea exploatațiilor agricole", Măsura 141 „Sprijinirea fermelor agricole de semi-subsistență” și 221 – "Prima împădurire a terenurilor agricole”).

-Sprijinul acordat prin aceasta măsură este complementar acțiunilor prevăzute în cadrul Fondului Social European (FSE).

Beneficiari :

Tipuri de beneficiari:

- au vârsta sub 40 de ani și se instalează pentru prima dată în exploatațiile agricole, ca și conducători ai exploatației;
- dețin sau se angajează să dobândească competențe și calificări profesionale în raport cu activitatea pe care urmează să o desfășoare;
- prezintă un Plan de afaceri pentru dezvoltarea activităților agricole din cadrul exploatației;
- sunt membri ai familiei de fermier, care au lucrat mai mult de 50% din timpul lor de lucru în cadrul fermei (nu neapărat în ferma familiei de fermier) cu cel puțin 12 luni înaintea instalării sale pe cont propriu.

O exploatație agricolă nu poate primi sprijin prin aceasta măsură decât o singură dată. Nu se acordă sprijin prin această măsură, persoanelor care nu au acte de proprietate sau contracte de arendă/concesionare încheiate în nume propriu, cu excepția soțului sau soției.

În acest ultim caz, un singur membru al familiei poate primi sprijin, chiar dacă ambii soți îndeplinesc condițiile prevăzute în măsură.

Evaluarea numărului de beneficiari: 14 tineri fermieri beneficiari direcți

Precizări privind acțiunile eligibile :

Tipuri de acțiuni materiale/imateriale:

- construirea și/sau modernizarea clădirilor utilizate pentru producția agricolă la nivel de fermă, incluzându-le și pe cele pentru protecția mediului;
- achiziționarea sau achiziționarea în leasing de tractoare noi, combine de recoltat, mașini, utilaje, instalații, echipamente și accesorii, echipamente și software specializate;
- achiziționarea de animale și după caz a cotei de producție;
- plantarea și replantarea plantelor perene;
- achiziționarea de teren pentru activități agricole.

Sprijinul pentru instalarea tinerilor fermieri va fi acordat în conformitate cu termenii și condițiile de eligibilitate specificate în fișa Măsurii 112 din PNDR.

Finanțare :

- Ajutorul public (FEADR + contribuție publică națională) :100%



1. Finanțare în euro

Nr. de proiecte prevăzute	Cost total mediu	Estimarea costului total pe măsură	Contribuția FEADR – măsură	Contribuția publică națională	Contribuția privată
14	21.300	298.200	238.560	59.640	0

2. Finanțare în RON

1 euro =4,2950 lei

Curs ECB din data:12.11.2010

Nr. de proiecte prevăzute	Cost total mediu	Estimarea costului total pe măsură	Contribuția FEADR – măsură	Contribuția publică națională	Contribuția privată
14	91.483,5	1.280.769	1.024.615	256.154	0

Criterii de selecție locală

Proiectele pentru care se solicită finanțare prin această măsură sunt supuse unui sistem de selecție, în baza căruia fiecare proiect este punctat, conform următoarelor criterii de selecție locală:

proiecte care se încadrează în obiectivele strategiei locale;

proiecte care au caracter pilot

deține o fermă de semi-subsistență;

are în proprietate exploatarea agricolă;

face parte dintr-o formă asociativă, recunoscută conform legislației în vigoare;

accesează o măsură de agromediu;

realizează investiții în unul din domeniile: (i) legumicultură, (ii) viticultură-pomicultură, (iii) creșterea animalelor, (iv) culturi de câmp- în ordinea prezentată.

Domeniile prioritare precum și criteriile de selecție locală au fost stabilite pe baza nevoilor și dezavantajelor structurale prezentate în analiza diagnostic.

Toate proiectele eligibile vor fi punctate în acord cu criteriile de selecție locală mai sus menționate.

Sunt considerate eligibile doar proiectele implementate pe teritoriul Podu Inalt.

Cuantificarea obiectivelor pentru indicatorii comuni UE

Tip indicator	Indicator	Ținta 2011-2013
Realizare	Numărul total de tineri fermieri sprijiniți	14
	din care femei	2
	după tipul sectorului agricol/tipul de producție în conformitate cu Decizia (CE) 369/2003*	



	Volumul total al investițiilor (Euro)	298.200
Rezultat	Creșterea valorii adăugate brute în fermele care beneficiază de sprijin (mil. Euro)	0,14
Impact	Creșterea economica (mil. Euro) din care contribuția Masurii 112	0,11
	Creșterea productivității muncii	Creștere anuală cu 8%

Indicatori adiționali GAL

Tip de indicator	Indicator	Ținta 2011-2013
Realizare	Număr de exploatații care îndeplinesc standardele comunitare de mediu, ca urmare a sprijinului	14
	Număr de exploatații sprijinite aparținând membrilor formelor asociative	5

*)Nota: Conform Deciziei (CE) nr. 369/2003 cu privire la clasificarea principalelor tipuri de ferme– TF8,

1. Sectorul agricol cuprinde:

- culturi de câmp (cereale, oleaginoase, culturi proteice, tehnice, culturi rădăcinoase câmp);
- horticultură (legume de grădină, flori, plante ornamentale, ciuperci);
- viticultură (vită de vie pentru vin și struguri de masă);
- culturi permanente (fructe);
- creșterea animalelor pentru lapte;
- creșterea animalelor (excluzând laptele);
- granivore (porci și păsări);
- mixt (creșterea animalelor pentru lapte și carne/culturi vegetale și creșterea animalelor).

2. Tipul de producție cuprinde:

- produse agricole ecologice;
- produse agricole convenționale.



MĂSURA 121 - „Modernizarea exploatațiilor agricole”

Obiectivul și raportul cu strategia de dezvoltare – miza intervenției :

Obiectivul măsurii

Creșterea competitivității sectorului agricol printr-o utilizare mai bună a resurselor umane și a factorilor de producție

Raportul cu strategia de dezvoltare

Implementarea Măsurii 121 - „Modernizarea exploatațiilor agricole” contribuie la realizarea următoarelor obiective prevăzute în strategia de dezvoltare a teritoriului Podu Inalt:

1. Îmbunătățirea competențelor profesionale ale persoanelor din sectorul agricol, forestier și alimentară
2. Modernizarea și îmbunătățirea performanțelor exploatațiilor agricole și a unităților de procesare prin promovarea investițiilor, adaptarea producției la cerințele pieței
3. Încurajarea asocierii producătorilor agricoli în asociații, cooperative de producție și valorificare și grupuri de producători
4. Promovarea instalării tinerilor în sectorul agricol, forestier și alimentară
5. Creșterea viabilității economice a fermelor de semi-subzistență
6. Promovarea agriculturii și a produselor ecologice
7. Stimularea investițiilor pentru producerea și utilizarea energiei regenerabile și folosirea de tehnologii inovative pentru eficiența energetică

Descrierea intervenției – domeniul de acoperire al măsurii :

Descrierea intervenției

Prin această măsură se vor promova investițiile în exploatațiile agricole din sectorul vegetal și de creștere a animalelor pentru realizarea de construcții noi și/sau modernizarea construcțiilor agricole existente din cadrul acestora și a utilităților aferente, achiziționarea de mașini și utilaje noi, înființarea de plantații etc.

Modul de acoperire a teritoriului

Acțiunile realizate în cadrul acestei măsuri vor contribui la acoperirea următoarelor necesități de dezvoltare a teritoriului Podu Inalt:

Modernizarea tehnologiilor de cultură și de creștere a animalelor, precum și promovarea tehnologiilor prietenoase față de mediu;

Îmbunătățirea randamentelor și calității produselor cu respectarea normelor comunitare;

Diversificarea producției pentru lărgirea filierelor de produse mai puțin dezvoltate și încurajarea fenomenului de asociere;

Creșterea productivității muncii în agricultură;



Suținerea fermelor de semi-subsistență pentru a ajuta restructurarea și modernizarea acestora;

Dezvoltarea la nivel local și teritorial a unor exemple de bună practică de dezvoltare durabilă a unei activități economice;

Încurajarea producerii și folosirii surselor de energie regenerabilă;

Dezvoltarea unor sisteme agricole durabile care să contrabalanseze efectele exploatării intensive a terenurilor agricole;

Prevenirea fenomenului de îmbătrânire a populației prin motivarea populației tinere;

Încurajarea inițiativelor de cooperare.

Sinergia cu alte măsuri

- Sprijinul acordat în cadrul acestei măsuri poate fi completat în mod direct cu sprijinul acordat prin măsurile 111 "Formare profesională, informare și difuzare de cunoștințe și

-Sprijinul acordat prin măsură este complementar acțiunilor prevazute în cadrul altor măsuri din Axa I PNDR (123 "Creșterea valorii adăugate a produselor agricole și forestiere", 142 "Înființarea grupurilor de producători", 125 "Îmbunătățirea și dezvoltarea infrastructurii legate de dezvoltarea și adaptarea agriculturii și silviculturii", 112 "Instalarea tinerilor fermieri", 141 „Sprijinirea fermelor agricole de semi-subsistență”), Axa II și Axa III.

- De asemenea, sprijinul acordat prin măsură este complementar acțiunilor din cadrul măsurilor prevazute în strategia de dezvoltare a teritoriului Podu Inalt (123 "Creșterea valorii adăugate a produselor agricole și forestiere", 142 "Înființarea grupurilor de producători",

112"Instalarea tinerilor fermieri", 141 „Sprijinirea fermelor agricole de semi-subsistență, 312 "Sprijin pentru crearea și dezvoltarea de microîntreprinderi", 421 "Implementarea proiectelor de cooperare”)

- Sprijinul acordat acestei măsuri este complementar acțiunilor finanțate prin alte fonduri europene: Fondul European de Dezvoltare Regională (FEDR); Fondul de Coeziune (FC); Fondul Social European (FSE).

Corelarea măsurii cu alte măsuri din PNDR, strategia locală și alte fonduri va avea un efect pozitiv atât asupra modernizării sectorului productiv, cât și asupra filierelor de comercializare a produselor agricole și a protecției mediului înconjurător.

Beneficiari :

Beneficiarii măsurii sunt fermieri definiți conform PNDR ca fiind persoane fizice sau juridice, care practică în principal activități agricole - activitate principală conform Certificatului de Înregistrare eliberat de Oficiul Registrului Comerțului - a căror exploatație este situată pe teritoriul țării, are o dimensiune egală sau mai mare de 2 UDE, și care este înregistrată în Registrul fermelor/Registrul agricol. Sunt exceptate de la sprijinul prin această măsură organizațiile de producători din sectorul legume și fructe pentru investiții sprijinite prin Pilonul I.

Persoanele fizice neautorizate vor fi acceptate ca beneficiari potențiali dacă se angajează să se autorizeze pâna la data încheierii contractului de finanțare.

Grupurile de producători și cooperativele pot fi beneficiari ai măsurii cu condiția ca investițiile realizate să deservească interesele propriilor membri.
Definirea categoriilor de beneficiari în funcție de baza legală de înființare, organizare și funcționare:

- **Persoana fizică**
- **Persoana fizică autorizată** (înființată în baza legii 300/2004, cu modificările și completările ulterioare sau înființată în baza OUG nr. 44/16 aprilie 2008)
- **Intreprinderi individuale** (înființate în baza OUG nr. 44/16 aprilie 2008)
- **Intreprinderi familiale** (înființate în baza OUG nr. 44/16 aprilie 2008)
- **Asociație familială** (înființată în baza legii 300/2004, cu modificările și completările ulterioare)
- **Societate în nume colectiv – SNC, Societate în comandită simplă – SCS, Societate pe acțiuni – SA, Societate în comandită pe acțiuni – SCA, Societate cu răspundere limitată- SRL** (înființate în baza Legii nr. 31/1990, cu modificările și completările ulterioare)
- **Societate comercială cu capital integral privat** (înființată în baza Legii nr. 15/1990, cu modificările și completările ulterioare)
- **Societate agricolă** (înființată în baza Legii nr. 36/1991);
- **Societate cooperativă agricolă** (înființată în baza Legii nr. 1/2005);
- **Grup de producători** (recunoscut în baza Legii nr. 338/2005), doar cu condiția ca investițiile realizate să deservească interesele propriilor membri;
- **Cooperativă agricolă** (înființată în baza Legii nr. 566/2004), doar cu condiția ca investițiile realizate să deservească interesele propriilor membri.

Beneficiarii măsurii, a căror cerere de finanțare a fost selectată, sunt eligibili în cadrul schemei de garantare pentru sectorul agricol cu finanțare din PNDR.

Un beneficiar care a îndeplinit condițiile de eligibilitate și de selecție locală este considerat că îndeplinește condițiile prevăzute la art. 51 alin. 3 din Regulamentul (CE) nr. 1974/2006.

Evaluarea numărului de beneficiari: 4 fermieri beneficiari direcți și 4 forme asociative beneficiari indirecti

Precizări privind acțiunile eligibile :

Tipuri de acțiuni materiale/imateriale:

1. Construirea și/sau modernizarea clădirilor utilizate pentru producția agricolă la nivel de fermă, incluzând investițiile pentru respectarea standardelor comunitare și pe cele pentru protecția mediului și depozitarea îngrășămintelor;
2. Construirea și/sau modernizarea infrastructurii rutiere interne sau de acces din domeniul agricol, inclusiv utilități și racorduri identificate ca necesare prin studiul de fezabilitate sau memoriul justificativ;
3. Construirea și/sau modernizarea fermelor de taurine pentru producția de lapte, ca de exemplu: echipamente pentru producerea de furaje, instalații de muls, linii tehnologice de prelucrare și ambalare a produselor, dotări tehnice în scopul asigurării controlului calității la nivel de fermă, etc.;
4. Construirea și/sau modernizarea serelor, inclusiv a centralelor termice și instalațiilor de irigații, asigurarea utilităților în vederea respectării condițiilor de mediu;
5. Achiziționarea sau achiziționarea în leasing de tractoare noi, combine de recoltat, mașini, utilaje, instalații, echipamente și accesorii, echipamente și software specializate, identificate ca necesare prin studiul de fezabilitate sau memoriul justificativ;



6. Achiziționarea sau achiziționarea în leasing de noi mijloace de transport specializate, necesare activității de producție, identificate ca necesare prin studiul de fezabilitate sau memoriul justificativ;
7. Înlocuirea plantațiilor viticole din soiuri nobile ajunse la sfârșitul ciclului biologic de producție (minim 40 ani) și care nu sunt incluse în sistemul de restructurare / reconversie al plantațiilor de viță-de-vie sprijinit prin FEAGA în cadrul OCP vin și înființarea plantațiilor pentru struguri de masă;
8. Înființarea plantațiilor de pomi, arbuști fructiferi și căpșuni;
9. Înființarea pepinierelor de viță de vie, pomi fructiferi și arbuști, alți arbori;
10. Investiții pentru producerea și utilizarea durabilă a energiei din surse regenerabile în cadrul fermei;
11. Investiții pentru înființarea de culturi de specii forestiere cu ciclu de producție scurt și regenerare pe cale vegetativă, în scopul producerii de energie regenerabilă;
12. Investiții în apicultură, cu excepția celor realizate prin Programul Național Apicol;
13. Investiții pentru procesarea produselor agricole la nivelul fermei, cuprinzând echipamente pentru vânzarea acestora, inclusiv depozitare, răcire etc.;
14. Costurile generale ale proiectului, conform articolului nr. 55 din Regulamentul (CE) nr. 1974/2006, cum ar fi: taxe pentru arhitecți, ingineri și consultanți, studii de fezabilitate, taxe pentru eliberarea certificatelor, avizelor și autorizațiilor necesare implementării proiectelor, așa cum sunt ele menționate în legislația națională, achiziționarea de patente și licențe (maxim 8% din valoarea totală eligibilă a proiectului, dacă proiectul prevede și construcții și maxim 3% în cazul în care proiectul nu prevede realizarea construcțiilor);
15. Investiții necesare adaptării exploatațiilor pentru agricultura ecologică;
16. Investiții necesare realizării conformității cu standardele comunitare.

Sprijinul pentru modernizarea exploatațiilor agricole va fi acordat în conformitate cu termenii și condițiile de eligibilitate specificate în fișa Măsurii 121 din PNDR.

Finanțare :

- Ajutorul public (FEADR + contribuție publică națională) :47%

1. Finanțare în euro:

Nr. de proiecte prevăzute	Cost total mediu	Estimarea costului total pe măsură	Contribuția FEADR – măsură	Contribuția publică națională	Contribuția privată
7	81.268	568.875	212.380	53.095	303.400



2. Finanțare în RON:

1 euro = 4.295 lei

Curs ECB din data: 12.11.2010

Nr. de proiecte prevăzute	Cost total mediu	Estimarea costului total pe măsură	Contribuția FEADR – măsură	Contribuția publică națională	Contribuția privată
7	349.045	2.443.318	912.172	228.043	1.303.103

Criterii de selecție locală:

Proiectele pentru care se solicită finanțare prin această măsură sunt supuse unui sistem de selecție, în baza căruia fiecare proiect este punctat, conform următoarelor criterii de selecție locală:

Proiecte care se încadrează în obiectivele strategiei locale;

Proiecte care au caracter pilot

Membrii unor forme asociative sau forme asociative

Exploatații agricole care se adaptează la standardele comunitare nou introduse;

Exploatații din sectoarele prioritare, în ordinea de prioritate prezentată mai jos.

Numai proiectele din sectorul vegetal de la prioritățile i, ii, iii și iv care au investiții în sisteme de irigații vor putea primi punctaj suplimentar pentru acest criteriu de selecție.

În cadrul măsurii sectoarele prioritare sunt:

Sectorul vegetal: (i) legume, (ii) pepiniere și plantații de pomi și arbuști fructiferi, căpșunării, (iii) pepiniere și plantațiile de vița de vie pentru vin (cu excepția restructurării/reconversiei plantațiilor de vița de vie) și struguri de masă, (iv) culturi de specii forestiere cu ciclu de producție scurt și regenerare pe cale vegetativă, în scopul producerii de energie regenerabilă, (v) culturi de câmp.

Sectorul de creștere a animalelor: (i) porcine (din care pentru: reproducție, îngrășare), (ii) bovine pentru lapte, (iii) ovine și caprine, (iv) păsări.

Proiectele din sectoarele prioritare care vor realiza investiții în producerea și utilizarea energiei regenerabile vor putea beneficia de un punctaj suplimentar.

Exploatații agricole de semisubzistență; Beneficiarul este membru al unei forme asociative, recunoscute conform legislației naționale în vigoare;

Exploatații agricole care nu au mai beneficiat de sprijin SAPARD/FEADR pentru același tip de activitate ;

Exploatații vegetale și de creșterea animalelor în sistem ecologic;

Proiecte care prevăd acțiuni inovative;

Proiecte care prevăd acțiuni de protecție a mediului;

Proiecte care produc și utilizează energie din surse regenerabile;

Exploatații agricole deținute de fermieri cu vârstă sub 40 de ani, la data depunerii proiectului.

Sectoarele prioritare precum și criteriile de selecție locală au fost stabilite pe baza nevoilor și dezavantajelor structurale prezentate în analiza diagnostic.

Toate proiectele eligibile vor fi punctate în acord cu criteriile de selecție locală mai sus menționate.




Cuantificarea obiectivelor prin indicatori comuni UE

Tip indicator	Indicator	Ținta 2011-2013
Realizare	Număr de exploatații care primesc sprijin pentru investiții Împărțit în funcție de statutul juridic gen: femei/bărbați categoria de vârstă a beneficiarului	7
	Volumul total al investițiilor (Euro) Împărțit în funcție de: <ul style="list-style-type: none"> • tip de investiție (investiții în îmbunătățirea terenurilor, investiții în clădiri, în utilaje, alte investiții) • tip de sector agricol, în conformitate cu Decizia (CE) nr. 369/2003*) 	568.875
Rezultat	Număr de exploatații care realizează/introduc noi produse și/sau noi tehnologii Împărțit în funcție de reorganizarea producției	3
	Creșterea VAB în exploatațiile sprijinite (mil. Euro)	0,34
Impact	Creșterea economică (mil. Euro) din care contribuția Măsurii 121	0,27
	Creșterea productivității muncii	Creștere anuală cu 8%

Indicatori adiționali PNDR

Tip de indicator	Indicator	Ținta 2011-2013
Realizare	Număr de exploatații de semi-subsistență sprijinite	0
	Număr de exploatații sprijinite aparținând membrilor formelor asociative	7
	Număr de forme asociative sprijinite	3



Rezultat	Număr de exploatații care îndeplinesc standardele comunitare, ca urmare a sprijinului	7
-----------------	---	---

Indicatori adiționali GAL

Tip de indicator	Indicator	Ținta 2011-2013
Realizare	Număr de tineri sub 40 de ani sprijiniți	3
	Număr de acțiuni inovative sprijinite	3
	Număr de acțiuni sprijinite care vizează protecția mediului	3

*)Nota: Conform Deciziei (CE) nr. 369/2003 cu privire la clasificarea principalelor tipuri de ferme– TF8,

1. Sectorul agricol cuprinde:

- culturi de câmp (cereale, oleaginoase, culturi proteice, tehnice, culturi rădăcinoase câmp);
- horticultură (legume de grădină, flori, plante ornamentale, ciuperci);
- viticultură (vită de vie pentru vin și struguri de masă);
- culturi permanente (fructe);
- creșterea animalelor pentru lapte;
- creșterea animalelor (excluzând laptele);
- granivore (porci și păsări);
- mixt (creșterea animalelor pentru lapte și carne/culturi vegetale și creșterea animalelor).

2. Tipul de producție cuprinde:

- produse agricole ecologice;
- produse agricole convenționale.



MĂSURA 123 – „Creșterea valorii adăugate a produselor agricole și forestiere”

Obiectivul și raportul cu strategia de dezvoltare – miza intervenției :

Obiectivul măsurii

Creșterea competitivității întreprinderilor de procesare agroalimentare și forestiere, prin îmbunătățirea performanței generale a întreprinderilor din sectorul de procesare și marketing a produselor agricole și forestiere, printr-o mai bună utilizare a resurselor umane și a altor factori de producție

Raportul cu strategia de dezvoltare

Implementarea Măsurii 123-„Creșterea valorii adăugate a produselor agricole și forestiere” contribuie la realizarea următoarelor obiective prevăzute în strategia de dezvoltare a teritoriului Podu Inalt:

1. Îmbunătățirea competențelor profesionale ale persoanelor din sectorul agricol, forestier și alimentar
2. Modernizarea și îmbunătățirea performanțelor exploatațiilor agricole și a unităților de procesare prin promovarea investițiilor, adaptarea producției la cerințele pieței
3. Încurajarea asocierii producătorilor agricoli în asociații, cooperative de producție și valorificare și grupuri de producători
4. Promovarea instalării tinerilor în sectorul agricol, forestier și alimentar
5. Stimularea investițiilor pentru producerea și utilizarea energiei regenerabile și folosirea de tehnologii inovative pentru eficiența energetică

Descrierea intervenției – domeniul de acoperire al măsurii :

Descrierea intervenției

Prin această măsură se acordă sprijin pentru investițiile care vizează îmbunătățirea procesării și marketingului produselor agricole.

Modul de acoperire a teritoriului

Acțiunile realizate în cadrul acestei măsuri vor contribui la acoperirea următoarelor necesități de dezvoltare a teritoriului Podu Inalt:

Modernizarea întreprinderilor de procesare cu respectarea standardelor europene în vigoare;

Dezvoltarea la nivel local și teritorial a unor exemple de bună practică de dezvoltare durabilă a unei activități economice;

Sprijinirea înființării și dezvoltării micro-întreprinderilor în vederea promovării antreprenoriatului și creșterii valorii adăugate locale;

Promovarea adecvată a produselor tradiționale locale.

Încurajarea producerii și folosirii surselor de energie regenerabilă;



Sinergia cu alte măsuri

- Sprijinul acordat în cadrul acestei măsuri poate fi completat în mod direct cu sprijinul acordat prin măsurile 111 "Formare profesională, informare și difuzare de cunoștințe și 143

"Furnizarea de servicii de consiliere și consultanță pentru agricultori".

- Sprijinul acordat prin măsură este complementar acțiunilor prevazute în cadrul altor măsuri din Axa I PNDR (121 "Modernizarea exploatațiilor agricole", 125 "Îmbunătățirea și dezvoltarea infrastructurii legate de dezvoltarea și adaptarea agriculturii și silviculturii", 112 "Instalarea tinerilor fermieri", 142 "Înființarea grupurilor de producători") și Axa III.

- De asemenea, sprijinul acordat prin măsură este complementar acțiunilor din cadrul măsurilor prevazute în strategia de dezvoltare a teritoriului Podu Inalt (121 "Modernizarea exploatațiilor agricole", 112 "Instalarea tinerilor fermieri", 142 "Înființarea grupurilor de producători", 421-Implementarea proiectelor de cooperare")

- Sprijinul acordat acestei măsuri este complementar acțiunilor finanțate prin alte fonduri europene: Fondul European de Dezvoltare Regională (FEDR); Fondul de Coeziune (FC); Fondul Social European (FSE).

Corelarea măsurii cu alte măsuri din PNDR, strategia locală și alte fonduri va avea un efect pozitiv atât asupra modernizării sectorului productiv, cât și asupra filierelor de comercializare a produselor și asupra protecției mediului înconjurător.

Beneficiari :

Tipuri de beneficiari:

- Micro-întreprinderi și Întreprinderi Mici și Mijlocii - definite în conformitate cu Recomandarea (CE) nr. 361/2003;

- Alte întreprinderi care nu sunt micro-întreprinderi și întreprinderi mici și mijlocii, definite în conformitate cu art. 28 din Regulamentul (CE) nr. 1698/2005, care au mai puțin de 750 angajați sau cu o cifră de afaceri care nu depășește 200 milioane euro.

- Grup de producători (recunoscut în baza Legii nr. 338/2005), doar cu condiția ca investițiile realizate să deservească interesele propriilor membri;

- Cooperativă agricolă (înființată în baza Legii nr. 566/2004), doar cu condiția ca investițiile realizate să deservească interesele propriilor membri.

Beneficiarii măsurii, a căror cerere de finanțare a fost selectată, sunt eligibili în cadrul schemei de garantare pentru sectorul agricol cu finanțare din PNDR.

Un beneficiar care a îndeplinit condițiile de eligibilitate și de selecție locală este considerat că îndeplinește condițiile prevăzute la art. 51 alin. 3 din Regulamentul (CE) nr. 1974/2006.

- Un beneficiar care a îndeplinit condițiile de eligibilitate și de selecție locală este considerat că îndeplinește condițiile prevăzute la art. 51 alin. 3 din Regulamentul (CE) nr. 1974/2006.

Evaluarea numărului de beneficiari: 1 beneficiar direct și 2 forme asociative

Precizări privind acțiunile eligibile :

Tipuri de acțiuni eligibile:

A. Investiții în active corporale, eligibile pentru produsele agricole

1. Construcții noi și/ sau modernizarea clădirilor folosite pentru procesul de producție, inclusiv construcții destinate protecției mediului, infrastructură internă și utilități, precum și bransamente și racorduri necesare proiectelor;
2. Construcții noi și/ sau modernizări pentru depozitarea produselor, inclusiv depozite frigorifice en-gross;
3. Achiziționarea sau achiziționarea în leasing de noi utilaje, instalații, echipamente, aparate și costuri de instalare;
4. Investiții pentru îmbunătățirea controlului intern al calității materiei prime, semifabricatelor, produselor și subproduselor obținute în cadrul unităților de procesare și marketing;
5. Investiții pentru producerea și utilizarea energiei din surse regenerabile;
6. Achiziționarea sau achiziționarea în leasing de noi mijloace de transport specializate, necesare activității de producție și marketing, identificate ca necesare prin studiul de fezabilitate sau memoriul justificativ.

B. Investiții în active corporale, eligibile pentru produsele forestiere

1. Construcții noi și modernizarea tuturor categoriilor de spații și încăperi pentru producerea și stocarea produselor forestiere, necesare realizării proiectului, inclusiv utilități și bransamente care nu depășesc 10% din valoarea eligibilă a proiectului;
2. Achiziționarea sau achiziționarea în leasing de noi instalații, mașini și echipamente pentru recoltarea (în cazul proceselor tehnologice complexe), transportul și procesarea primară a produselor forestiere (lemnnoase și nelemnnoase), precum și investiții pentru modernizarea și re tehnologizarea capacităților existente, așa cum sunt prevăzute în studiile de fezabilitate, cu respectarea standardelor de mediu și securitate a muncii.

C. Investiții în active necorporale:

Organizarea și implementarea sistemelor de management a calității și de siguranță alimentară, dacă sunt în legătură cu investițiile corporale ale proiectului;

Cumpărarea de tehnologii (know-how), achiziționarea de patente și licențe pentru pregătirea implementării proiectului;

Costurile generale ale proiectului conform articolului nr. 55 din Regulamentul Comisiei (CE) nr. 1974/2006, cum ar fi: taxe pentru arhitecți, ingineri și consultanți, studii de fezabilitate, taxe pentru eliberarea certificatelor, avizelor și autorizațiilor necesare implementării proiectelor, așa cum sunt ele menționate în legislația națională, pentru pregătirea implementării proiectului (maxim 8% din valoarea totală eligibilă a proiectului, dacă proiectul prevede și construcții și maxim 3% în cazul în care proiectul nu prevede realizarea construcțiilor);

Achiziționarea de software, identificat ca necesar prin studiul de fezabilitate sau memoriul justificativ.

Sprrijinul pentru creșterea valorii adăugate a produselor agricole și forestiere va fi acordat în conformitate cu termenii și condițiile de eligibilitate specificate în fișa Măsurii 123 din PNDR.



Finanțare :

Ajutorul public (FEADR + contribuție publică națională) :50%

1. Finanțare în euro

Nr. de proiecte prevăzute	Cost total mediu	Estimarea costului total pe măsură	Contribuția FEADR – măsură	Contribuția publică națională	Contribuția privată
3	146.800	440.402	176.161	44.040	220.201

2. Finanțare în RON

1 euro =4,2950 lei

Curs ECB din data:12.11.2010

Nr. de proiecte prevăzute	Cost total mediu	Estimarea costului total pe măsură	Contribuția FEADR – măsură	Contribuția publică națională	Contribuția privată
3	630.508	1.891.526	756.611	189.152	945.763

Criterii de selecție locală:

Proiectele pentru care se solicită finanțare prin această măsură sunt supuse unui sistem de selecție, în baza căruia fiecare proiect este punctat, conform următoarelor criterii de selecție locală:

Proiecte care se încadrează în obiectivele strategiei locale;

Proiecte care au caracter pilot

micro-întreprinderi care se adaptează la standardele comunitare nou introduse;

unități din sectoarele prioritare în ordinea de prioritate prezentată mai jos;

Sectoarele prioritare de producție primară pentru produsele agricole în cadrul măsurii

sunt: (i) legume, fructe și cartofi, (ii) lapte și produse lactate; (iii) cereale și panificație, (iv) cereale și panificație; (iv) carne, produse din carne și oua, (iv) obținerea și utilizarea biocombustibililor, (v) semințe oleaginoase, (vi) miere de albine, (vii) vin.

Sectoarele prioritare de producție primară pentru produsele forestiere în cadrul măsurii sunt:

nelemnoase (de exemplu: ciuperci, fructe de pădure, semințe, taninuri, plante medicinale etc., cu excepția produselor rezultate din activitatea de vânătoare), (ii) lemnoase,.

IMM-uri din zone unde există materie primă disponibilă și nu există capacități de procesare;

să nu mai fi beneficiat de alt sprijin SAPARD/FEADR pentru același tip de activitate;

IMM-uri care sunt atât producătoare de materie primă cât și procesatoare;

IMM-uri care procesează produse tradiționale;

IMM-uri care utilizează energie din surse regenerabile;



Proiecte care prevăd acțiuni inovative;
 Proiecte prin care se creează locuri de muncă;
 Cooperative agricole și grupuri de producători.

Sectoarele prioritare precum și criteriile de selecție locală au fost stabilite pe baza nevoilor și dezavantajelor structurale prezentate în analiza diagnostic.
 Toate proiectele eligibile vor fi punctate în acord cu criteriile de selecție locală mai sus menționate.

Sunt considerate eligibile doar proiectele implementate pe teritoriul Podu Inalt.
 Excepție fac proiectele ce vor fi implementate în totalitate sau parțial în orașele Vaslui și Birlad, care nu face parte din teritoriul Podu Inalt, cu condiția ca proiectul să fie în beneficiul teritoriului.

Cuantificarea obiectivelor pentru indicatorii comuni UE

Tip indicator	Indicator	Ținta 2011-2013
Realizare	Numărul total al întreprinderilor Împărțite în funcție de	3
	<ul style="list-style-type: none"> • dimensiunea acestora: micro-întreprinderi	1
Realizare	Volumul total al investițiilor (Euro) Împărțit în funcție de:	440.402
	<ul style="list-style-type: none"> • dimensiunea acestora: micro-întreprinderi IMM altele <ul style="list-style-type: none"> • tipul de sector (agricultură în conformitate cu Decizia (CE) nr.369/2003*, silvicultură și industrie alimentară) • tipul de activitate (procesare/marketing, dezvoltare) 	



Rezultat	Creșterea VAB în exploatațiile sprijinite (mil. Euro) Împărțită în funcție de tipul de sector (agricultură în conformitate cu Decizia (CE) nr. 369/2003*, silvicultură și industrie alimentară)	0,58
	Numărul de întreprinderi care introduc produse noi și/sau tehnici noi Împărțite în funcție de:	3
	<ul style="list-style-type: none"> • reorganizarea producției din care: <i>pentru produsele agricole</i> - produse noi - tehnologii noi <i>pentru produsele forestiere</i> - produse noi - tehnologii noi • tipul de sector (agricultură în conformitate cu Decizia (CE) nr. 369/2003*, silvicultură și industrie alimentară) 	
Impact	Creșterea economică (mil. Euro)	0,47
	Creșterea productivității muncii	Creștere anuală cu 8%

Indicatori adiționali PNDR

Tip de indicator	Indicator	Ținta 2011-2013
Realizare	Capacități implicate aferente proiectelor aprobate pe tip de sector (agricultură în conformitate cu Decizia (CE) nr. 369/2003*, silvicultură și industrie alimentară)	
	<ul style="list-style-type: none"> • noi • modernizate 	
	Număr de întreprinderi sprijinite, din care:	3
	cu programe de restructurare până în 2009	0
	care aparțin formelor asociative	2
Rezultat	Număr de întreprinderi care îndeplinesc standardele comunitare, ca urmare a sprijinului	3



Indicatori adiționali GAL

Tip de indicator	Indicator	Ținta 2011-2013
Realizare	Număr de întreprinderi care utilizează energie din surse regenerabile	3
Impact	Crearea de locuri de muncă	3

*)Nota: Conform Deciziei (CE) nr. 369/2003 cu privire la clasificarea principalelor tipuri de ferme– TF8,

1. Sectorul agricol cuprinde:

- culturi de câmp (cereale, oleaginoase, culturi proteice, tehnice, culturi rădăcinoase câmp);
- horticultură (legume de grădină, flori, plante ornamentale, ciuperci);
- viticultură (vită de vie pentru vin și struguri de masă);
- culturi permanente (fructe);
- creșterea animalelor pentru lapte;
- creșterea animalelor (excluzând laptele);
- granivore (porci și păsări);
- mixt (creșterea animalelor pentru lapte și carne/culturi vegetale și creșterea animalelor).

2. Tipul de producție cuprinde:

- produse agricole ecologice;
- produse agricole convenționale.



MĂSURA 141 – Sprijinirea fermelor agricole de semi - subzistență

Obiectivul și raportul cu strategia de dezvoltare – miza intervenției :

Obiectivul măsurii

Creșterea competitivității exploatațiilor agricole în curs de restructurare pentru facilitarea rezolvării problemelor legate de tranziție, având în vedere faptul că sectorul agricol și economia rurală sunt expuse presiunii concurențiale a pieței unice.

Raportul cu strategia de dezvoltare

Implementarea Măsurii 141 – Sprijinirea fermelor agricole de semi - subzistență contribuie la realizarea următoarelor obiective prevăzute în strategia de dezvoltare a teritoriului Podu Inalt:

1. Îmbunătățirea competențelor profesionale ale persoanelor din sectorul agricol, forestier și alimentar
2. Încurajarea asocierii producătorilor agricoli în asociații, cooperative de producție și valorificare și grupuri de producători
3. Promovarea instalării tinerilor în sectorul agricol, forestier și alimentar
4. Creșterea viabilității economice a fermelor de semi-subzistență
5. Promovarea agriculturii și a produselor ecologice

Descrierea intervenției – domeniul de acoperire al măsurii :

Descrierea intervenției

Prin această măsură se va asigura sprijinirea veniturilor necesare în perioada de restructurare a fermelor de semisubzistență pentru mai bună utilizare a resurselor umane și a factorilor de producție, prin:
stimularea spiritului antreprenorial;
diversificarea activităților și veniturilor.

Modul de acoperire a teritoriului

Acțiunile realizate în cadrul acestei măsuri vor contribui la acoperirea următoarelor necesități de dezvoltare a teritoriului Podu Inalt:
Sustinerea fermelor de semi-subzistență pentru a ajuta restructurarea și modernizarea acestora;
Modernizarea tehnologiilor de cultură și de creștere a animalelor, precum și promovarea tehnologiilor prietenoase față de mediu;
Îmbunătățirea randamentelor și calității produselor cu respectarea normelor comunitare;
Dezvoltarea unor sisteme agricole durabile care să contrabalanseze efectele exploatării intensive a terenurilor agricole;
Diversificarea producției pentru lărgirea filierelor de produse mai puțin dezvoltate și încurajarea fenomenului de asociere;



Prevenirea fenomenului de îmbătrânire a populației prin motivarea populației tinere;
Încurajarea inițiativelor de cooperare

Sinergia cu alte măsuri

Sprijinul acordat în cadrul acestei măsuri este complementar acțiunilor în cadrul altor măsuri din Axa I (111 "Formare profesională, informare și difuzare de cunoștințe, 121 "Modernizarea exploatațiilor agricole", 143 "Furnizarea de servicii de consiliere și consultanță pentru agricultori" 142 "Înființarea grupurilor de producători"), din Axa II și Axa III (312 - Sprijin pentru crearea și dezvoltarea de microîntreprinderi) din PNDR, precum și prin măsurile prevăzute în strategia de dezvoltare locală (121 "Modernizarea exploatațiilor agricole", 142 "Înființarea grupurilor de producători", 312 "Sprijin pentru crearea și dezvoltarea de microîntreprinderi", 421 "Implementarea proiectelor de cooperare")

-Sprijinul acordat acestei măsuri este complementar acțiunilor finanțate prin alte fonduri europene:

Fondul European de Dezvoltare Regională (FEDR);

Fondul de Coeziune (FC);

Fondul Social European (FSE).

Corelarea măsurii cu alte măsuri din PNDR, strategia locală și alte fonduri va avea un efect pozitiv atât asupra modernizării sectorului productiv, cât și asupra filierelor de comercializare a produselor agricole și a protecției mediului înconjurător.

Beneficiari :

Beneficiarii măsurii sunt fermieri definiți conform PNDR ca fiind **persoane fizice sau juridice, care practică în principal activități agricole - activitate principală conform Certificatului de Înregistrare eliberat de Oficiul Registrului Comerțului - a căror exploatație este situată pe teritoriul țării, are o dimensiune egală sau mai mare de 2 UDE, și care este înregistrată în Registrul fermelor/Registrul agricol.**

Aceștia sunt persoane fizice în vârstă de până la 40 de ani care prezintă un Plan de afaceri pentru restructurarea exploatației agricole.

Persoanele fizice neautorizate vor fi acceptate ca beneficiari potențiali dacă se angajează să se autorizeze până la data încheierii contractului de finanțare.

Persoanele fizice pot desfășura activități economice și se pot înregistra și autoriza în conformitate cu prevederile Ordonanței de urgență a Guvernului nr. 44/2008.

Definirea fermei de semi-subsistență

Ferma de semi-subsistență este ferma care produce, în principal, pentru consumul propriu, dar care comercializează și o parte din producția realizată. Dimensiunea economică a fermelor de semi-subsistență poate varia între 2-8 UDE. Pentru a deveni viabilă, ferma de semi-subsistență poate desfășura și activități non-agricole generatoare de venituri.

Unitatea de dimensiune economică (UDE) reprezintă unitatea prin care se exprimă dimensiunea economică a unei exploatații agricole determinată pe baza marjei brute standard a exploatației (Decizia Comisiei nr. 85/377/CEE). Valoarea unei unități de dimensiune economică este de 1.200 Euro.



Definirea viitoarei viabilități economice:

După o perioadă de trei ani de la acordarea sprijinului, viabilitatea economică a fermei de semi-subsistență va fi demonstrată prin creșterea cu 20% a producției destinate comercializării și prin creșterea cu minim 3 UDE a dimensiunii exploatației, comparativ cu situația inițială menționată în planul de afaceri.

Evaluarea numărului de beneficiari: 21 fermieri beneficiari direcți și 7 forme asociative beneficiari indirecti

Precizări privind acțiunile eligibile:

Tipuri de acțiuni materiale:

construirea și/sau modernizarea clădirilor utilizate pentru producția agricolă la nivel de fermă, incluzându-le și pe cele pentru protecția mediului;

achiziționarea sau achiziționarea în leasing de tractoare noi, combine de recoltat, mașini, utilaje, instalații, echipamente și accesorii, echipamente și software specializate;

achiziționarea de animale și după caz a cotei de producție;

plantarea și replantarea plantelor perene;

achiziționarea de teren pentru activități agricole.

Sprijinul pentru fermele agricole de semi - subsistență va fi acordat în conformitate cu termenii și condițiile de eligibilitate specificate în fișa Măsurii 141 din PNDR.

Finanțare :

- Ajutorul public (FEADR + contribuție publică națională) :100%

1. Finanțare în euro

Nr. de proiecte prevăzute	Cost total mediu	Estimarea costului total pe măsură	Contribuția FEADR – măsură	Contribuția publică națională
21	7.500	157.500	126.000	31.500

2. Finanțare în RON

1 euro = 4,2950

Curs ECB din data:12.11.2010

Nr. de proiecte prevăzute	Cost total mediu	Estimarea costului total pe măsură	Contribuția FEADR – măsură	Contribuția publică națională
21	32.212	676.463	541.170	135.293



Criterii de selecție locală:

Proiectele pentru care se solicită finanțare prin această măsură sunt supuse unui sistem de selecție, în baza căruia fiecare proiect este punctat, conform următoarelor criterii de selecție locală:

- proiecte care se încadrează în obiectivele strategiei locale;
- proiecte care au caracter pilot;
- să facă parte dintr-o formă asociativă recunoscută conform legislației naționale în vigoare;
- să acceseze masura de agromediu;
- sa aparțină tinerilor fermieri;
- să realizeze o investiție, în special o investiție pentru îndeplinirea conformității cu standardele comunitare;
- sa practice agricultura ecologica;
- realizează investiții în unul din domeniile: (i) legumicultură, (ii) viticultură-pomicultură, (iii) creșterea animalelor, (iv) culturi de câmp- în ordinea prezentată;

Sectoarele prioritare precum și criteriile de selecție locală au fost stabilite pe baza nevoilor și dezavantajelor structurale prezentate în analiza diagnostic.

Toate proiectele eligibile vor fi punctate în acord cu criteriile de selecție locală mai sus menționate.

Sunt considerate eligibile doar proiectele implementate pe teritoriul Podu Inalt.

Cuantificarea obiectivelor pentru indicatorii comuni UE

Tip indicator	Indicator	Ținta 2011-2013
Realizare	Număr total de ferme de semi-subzistență sprijinite	21
	Împărțite în funcție de: <ul style="list-style-type: none"> • dimensiunea fermei 	
Rezultat	Număr ferme intrate pe piața	17
Impact	Creșterea economică (mil. Euro) măsura 141	0,11
	Creșterea productivității muncii	Creștere anuală cu 8%



Indicatori adiționali PNDR

Tip de indicator	Indicator	Ținta 2011-2013
Realizare	Număr de ferme de semi-subsistență sprijinite Împărțite în funcție de statutul juridic:	21
	• persoane fizice	21
	• persoane juridice	
	din care:	
	• conduse de femei	2
	• conduse de tineri sub 40 de ani	21
Rezultat	Număr de ferme care introduc noi produse	6
	Număr de exploatații sprijinite aparținând membrilor formelor asociative	7



MĂSURA 221 - „Prima împădurire a terenurilor agricole”

Obiectivul și raportul cu strategia de dezvoltare – miza intervenției :

Obiectivul măsurii

1. Îmbunătățirea condițiilor de mediu în spațiul rural prin folosirea și gospodărirea durabilă a terenului prin împădurire. Această măsură este destinată prevenirii pagubelor produse de factorii naturali dăunători, reducerii eroziunii solurilor, îmbunătățirii capacității de retenție a apei, creșterii calității aerului, producerii de biomasă, inclusiv masă lemnoasă de calitate, prin menținerea, sau, după caz, creșterea biodiversității.

Raportul cu strategia de dezvoltare

Implementarea Măsurii 221 „Prima împădurire a terenurilor agricole” contribuie la realizarea următoarelor obiective prevăzute în strategia de dezvoltare a teritoriului Podu Inalt:

1. Îmbunătățirea competențelor profesionale ale persoanelor din sectorul agricol, forestier și alimentară
2. Încurajarea asocierii producătorilor agricoli în asociații, cooperative de producție și valorificare și grupuri de producători
3. Extinderea suprafeței ocupate de păduri prin împădurirea terenurilor agricole

Descrierea intervenției – domeniul de acoperire al măsurii :

Descrierea intervenției

Prin această măsură se acordă sprijin pentru extinderea suprafeței ocupate de păduri prin sprijinirea lucrărilor de împădurire și întreținere a plantațiilor. Pădurile înființate prin această măsură sunt menite să protejeze componentele de mediu pe baza rolului multifuncțional pe care îl au.

Modul de acoperire a teritoriului

Acțiunile realizate în cadrul acestei măsuri vor contribui la acoperirea următoarelor necesități de dezvoltare a teritoriului Podu Inalt:

Creșterea suprafețelor împădurite și aplicarea măsurilor pentru reducerea fenomenelor de degradare a solurilor;
Conservarea și protejarea patrimoniului natural.

Sinergia cu alte măsuri

Această măsură este în legătură directă cu Rezoluția Consiliului din 1998 cu privire la Strategia Forestieră pentru Uniunea Europeană, care subliniază importanța rolului multifuncțional al pădurii și al unui management forestier durabil bazat pe rolul social, economic, de mediu, ecologic și funcțiilor culturale pentru dezvoltarea societății și în particular a zonelor rurale precum și sublinierea contribuției pădurilor și silviculturii, precum și cu Politica și Strategia de Dezvoltare a Sectorului Forestier



în România, 2001-2010, ce are ca scop principal creșterea suprafețelor acoperite cu păduri la nivel național.

Astfel “Programul de îmbunătățire a calității mediului prin împădurirea terenurilor agricole degradate” completează sprijinul acordat prin fondurile FEADR având drept scop îmbunătățirea calității mediului, prin extinderea suprafeței împădurite la nivel național, ameliorarea progresivă a capacității de producție a terenurilor agricole degradate, menținerea biodiversității și dezvoltarea continuă a funcțiilor ecologice și sociale ale pădurilor prin finanțarea din Fondul pentru mediu.

Beneficiari

Beneficiarii sprijinului prin această măsură sunt deținători legali de teren agricol. Aceștia nu trebuie să facă obiectul altor forme de sprijin prin FEAGA sau FEADR pentru aceeași suprafață de teren și perioadă, inclusiv prin Măsura 113 – *Pensionarea timpurie a fermierilor și muncitorilor agricoli*, cu excepția persoanelor fizice care realizează proiectele de împădurire prin măsura 143.

Urmatoarele categorii de beneficiari sunt eligibili pentru sprijin prin aceasta măsură: Deținătorii privați de teren agricol, pentru înființarea plantației forestiere și executarea lucrărilor de întreținere pe o perioadă de 5 ani, precum și o primă compensatorie pentru pierderea de venit prin împădurire, stabilită pe an și pe ha, pentru o perioadă de 15 ani;

Forme asociative

Beneficiarii din categoria concesionarilor/arendașilor sunt eligibili pentru toate formele de suport doar dacă proprietarul/prorietarii terenului în cauză sunt de acord cu împădurirea și cu obligațiile ce decurg din aceasta. Aceste obligații se referă la menținerea arboretului creat pe o perioadă stabilită pe baza normelor tehnice în vigoare, care va fi cel puțin egală cu vârsta exploatabilității prevăzută în normativele tehnice.

În cazul în care beneficiarul autoritate publică locală cesionează terenul cu plantația forestieră unei persoane fizice sau juridice private, concesionarul va prelua toate obligațiile beneficiarului și va beneficia de prima pentru întreținerea plantației forestiere numai pentru perioada de timp rămasă până la împlinirea termenului stabilit ca eligibil pentru această primă. Concesionarul nu beneficiază de plățile compensatorii pentru pierderea de venit agricol întrucât acesta nu exploata terenul respectiv la data acordării sprijinului.

În cazul în care beneficiarul sprijinului înstrăinează, la orice moment și prin orice mijloc legal, terenul împădurit, noul deținător preia toate drepturile și obligațiile beneficiarului corelate cu categoria juridică, privat sau public, din care face parte.

În cazul în care beneficiarul sprijinului sau deținătorii ulteriori ai terenului agricol împădurit nu respectă obligația menținerii plantației pe o perioadă de timp cel puțin egală cu vârsta de exploatare din proiect, toate sumele solicitate și încasate de acestia până la data constatării desființării premature a plantației vor fi restituite.

Fermierul- este o persoană fizică sau juridică sau un grup/asociație de persoane fizice sau juridice, indiferent de statutul juridic conferit de legislația națională, a cărei exploatare agricolă se află în România și care practică, în general, activități în domeniul agricol. Pentru a fi clasificat ca fermier pentru această măsură, fiecare solicitant de suport trebuie să demonstreze că veniturile din agricultură însumează cel puțin 25% din veniturile totale și că timpul destinat muncii în agricultură reprezintă cel puțin 25% din timpul de muncă total efectuat.



În cazul persoanelor fizice, dovada ponderii venitului din agricultură în cadrul venitului total se obține prin împărțirea venitului mediu brut din agricultură pe an, calculat la nivelul țării, corespunzător suprafeței totale a terenului agricol deținut de solicitant, la venitul total rezultat din activitățile agricole și neagricole. Acestea din urmă pot fi salarii din activități lucrative în alte sectoare ale economiei, dividende din acțiuni, profit net din activitatea societăților comerciale, pe baza părților sociale deținute, etc. Venitul din activitățile neagricole este calculat ca medie a ultimilor 2 ani și este atestat de o declarație pe propria răspundere autentificată de notarul public. Persoanele juridice care vor dovedi ponderea venitului din agricultură cu ajutorul documentelor contabile.

Evaluarea numărului de beneficiari: 2 beneficiari persoane fizice și o forma asociativă

Precizări privind acțiunile eligibile

Lucrarile de împădurire

Măsura se aplică pe suprafețe de teren agricol mai mari de 0,5 ha pe care se înființează o plantație forestieră, se execută lucrările tehnice de întreținere, iar pădurea se păstrează până ce atinge vârsta de exploatare.

În înțelesul acestei măsuri, „pădurea” reprezintă o suprafață de teren acoperită cu arbori a căror înălțime este de cel puțin 5 m la maturitate și a cărei consistență, exprimată prin indicii de acoperire, este de minimum 10%. Perdelele forestiere de protecție trebuie să aibă o lățime de cel puțin 20 m.

Cheltuielile pentru proiectele tehnice se suportă din sprijinul acordat prin măsura și nu pot depăși 10% din valoarea eligibilă a proiectului.

Costurile eligibile pentru realizarea proiectului tehnic nu trebuie să depășească 70 euro/ha pentru suprafețe de până la 50 ha, 50 euro pentru suprafețe între 51 și 150 ha, 30 euro pentru suprafețe mai mari de 151 ha.


Materialul forestier de reproducere utilizat la lucrările de împădurire trebuie să respecte normele legale în vigoare.

Proiectele de împădurire pe terenurile aflate în siturile Natura 2000, trebuie să corespundă obiectivelor formulate de planurile de management al acestor situri și să fie însoțite de studii de impact asupra mediului.

Formele de sprijin financiar

Solicitanții vor primi sprijin pentru împădurirea terenurilor agricole, constând în plăți acordate beneficiarilor pentru:

- Costuri de înființare a plantației, incluzând costurile pentru materialul de plantare, plantarea în sine și alte costuri legate direct și necesare pentru operațiunea de plantare (prima de înființare);
- Costurile aferente perioadei de după plantare pentru întreținerea plantațiilor (prima anuală pe ha pentru 5 ani, începând cu anul de plantare);
- Compensarea pierderii de venit agricol ca urmare a împăduririi (prima anuală pe ha pentru 15 ani, începând cu anul înființării plantației).



Sprijinul pentru prima împădurire a terenurilor agricole va fi acordat în conformitate cu termenii și condițiile de eligibilitate specificate în fișa Măsurii 221 din PNDR.

Finanțare :

Ajutorul public (FEADR + contribuție publică națională) :70%

1. Finanțare în euro

Nr. de proiecte prevăzute	Cost total mediu	Estimarea costului total pe măsură	Contribuția FEADR – măsură	Contribuția publică națională	Contribuția privată
3	23.110	69.331	46.851	10.284	12.196

2. Finanțare în RON

1 euro = 4,2950 lei

Curs ECB din data: 12.11.2010

Nr. de proiecte prevăzute	Cost total mediu	Estimarea costului total pe măsură	Contribuția FEADR – măsură	Contribuția publică națională	Contribuția privată
3	99.259	297.777	201.225	44.170	52.382

Criterii de selecție locală:

Proiectele pentru care se solicită finanțare prin această măsură sunt supuse unui sistem de selecție, în baza căruia fiecare proiect este punctat, conform următoarelor criterii de selecție locală:

Proiectul se încadrează în obiectivele strategiei locale;

Poziția terenului funcție de zona geografică (altitudine): se va acorda prioritate proiectelor de împădurire din zonele de câmpie, apoi din cele de deal;

Mărimea plantației: se va acorda prioritate terenurilor propuse pentru împădurire cu suprafața mai mare;

Distanța față de pădurile deja existente: pentru a consolida trupurile de pădure deja existente, se va acorda prioritate terenurilor situate în vecinătatea acestora;


Gradul de degradare a terenului: se va acorda prioritate împădurii terenurilor afectate de procese de degradare (eroziune, alunecări de teren, exces de apă și săruri);

Ciclul de producție/vârsta de exploatare a pădurii: se va acorda prioritate pădurilor care au prevăzută o vârstă de exploatare mai mare de 40 ani;

Numărul de specii utilizate în lucrările de împădurire: se va acorda prioritate lucrărilor de împădurire care propun cel puțin 2 specii în compoziție.

Forme asociative sau beneficiarul este membru al unei forme asociative, recunoscute conform legislației naționale în vigoare.

Proiectul are caracter pilot



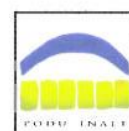
Criteriile de selecție locală au fost stabilite pe baza nevoilor și dezavantajelor structurale prezentate în analiza diagnostic.

Toate proiectele eligibile vor fi punctate în acord cu criteriile de selecție locală mai sus menționate.

Sunt considerate eligibile doar proiectele implementate pe teritoriul Podu Inalt. .

Cuantificarea obiectivelor pentru indicatorii comuni UE


Tip indicator	Indicator	Ținta 2011-2013
Realizare	Numărul total de beneficiari care primesc sprijin pentru împădurire	3
	Împărțit în funcție de:	
	• tip de proprietar (privat/public)	3
	• perioada angajamentului (existent/nou)	
	• obiectiv de mediu (prevenirea eroziunii solului/deșertificare, conservarea/creșterea biodiversității, protecția resurselor de apă, prevenirea inundațiilor, atenuarea schimbărilor climatice, altele)	
Realizare	Suprafața totală de teren împădurită	24
	Împărțită în funcție de:	
	• tip de proprietar (privat/public)	
	• obiectiv de mediu (prevenirea eroziunii solului/deșertificare, conservarea/creșterea biodiversității, protecția resurselor de apă, prevenirea inundațiilor, atenuarea schimbărilor climatice, altele)	
	• structura majoritară pe specii (foioase/conifere)	
Rezultat	Suprafața de teren sprijinită care contribuie la:	24
	• biodiversitate și înalta valoare naturală a terenului forestier	
	• îmbunătățirea calității apei	



	• atenuarea schimbărilor climatice	
	• îmbunătățirea calității solului	
	• evitarea marginalizării și a abandonului terenului	
Impact	Stoparea declinului biodiversității	
	Îmbunătățirea calității apei (Schimbări în balanța brută a nutrienților)	
	Contribuția la atenuarea schimbărilor climatice (Creșterea producției de energie regenerabilă)	
	Adițional Creșterea biomasei vegetale (m ³)	240
	Adițional Fixarea carbonului (t)	26.4

Indicatori adiționali GAL

Tip de indicator	Indicator	Ținta 2011-2013
Realizare	Numar de forme asociative sprijinite	1



MĂSURA 312 – „Sprijin pentru crearea și dezvoltarea de micro –întreprinderi”

Obiectivul și raportul cu strategia de dezvoltare – miza intervenției :

Obiectivul măsurii

Dezvoltarea durabilă a economiei rurale prin încurajarea activităților non-agricole, în scopul creșterii numărului de locuri de muncă și a veniturilor adiționale.

Raportul cu strategia de dezvoltare

Implementarea Măsurii 312 „Sprijin pentru crearea și dezvoltarea de micro-întreprinderi” contribuie la realizarea următoarelor obiective prevăzute în strategia de dezvoltare a teritoriului Podu Inalt:

1. Îmbunătățirea competențelor profesionale ale persoanelor din sectorul agricol, forestier și alimentară
2. Încurajarea asocierii producătorilor agricoli în asociații, cooperative de producție și valorificare și grupuri de producători
3. Promovarea instalării tinerilor în sectorul agricol, forestier și alimentară
4. Stimularea investițiilor pentru producerea și utilizarea energiei regenerabile și folosirea de tehnologii inovative pentru eficiența energetică
5. Creșterea numărului de micro-întreprinderi non-agricole productive și de servicii, dezvoltarea celor existente, încurajarea activităților meșteșugărești și a altor activități tradiționale pentru crearea și menținerea locurilor de muncă

Descrierea intervenției – domeniul de acoperire al măsurii

Descrierea intervenției

Proiectele ce vor fi implementate prin această măsură vor conduce la:
Crearea de micro-întreprinderi precum și dezvoltarea celor existente în sectorul non-agricol, în spațiul rural.

Încurajarea inițiativelor de afaceri promovate, în special de către tineri și femei.

Încurajarea activităților meșteșugărești și a altor activități tradiționale.

Reducerea gradului de dependență față de agricultură.

Modul de acoperire a teritoriului

Acțiunile realizate în cadrul acestei măsuri vor contribui la acoperirea următoarelor necesități de dezvoltare a teritoriului Podu Inalt:

Sprijinirea înființării și dezvoltării micro-întreprinderilor în vederea promovării antreprenoriatului și creșterii valorii adăugate locale;

Crearea de noi locuri de muncă prin sprijinirea activităților non-agricole, și încurajarea activităților tradiționale și meșteșugărești;

Încurajarea producerii și folosirii surselor de energie regenerabilă;

Prevenirea fenomenului de îmbătrânire a populației prin motivarea populației tinere;



Dezvoltarea la nivel local și teritorial a unor exemple de bună practică de dezvoltare durabilă a unei activități economice;

Sinergia cu alte măsuri

-Investițiile susținute prin Măsura 312 sunt completate de intervenția POS DRU privind orientarea, consilierea și training-ul în domeniul antreprenorial și non-agricol acordat locuitorilor din mediul rural, în special celor provenind din agricultura de subzistență.

-Sprijinul acordat în cadrul acestei măsuri nu poate fi destinat activităților sprijinite prin măsurile Axei 1 și Axei 2 ale PNDR sau a strategiei locale.

Beneficiari :

- *Micro-întreprinderile* așa cum sunt definite în Recomandarea Comisiei (CE) nr. 361/2003 și în legislația națională în vigoare³⁵ (având mai puțin de 10 angajați și o cifră de afaceri anuală netă sau active totale având o valoare de până la 2,0 milioane Euro).

- *Persoane fizice* (neînregistrate ca agenți economici) - care se vor angaja ca până la data semnării contractului de finanțare să se autorizeze cu un statut minim de persoană fizică autorizată³⁶ și să funcționeze ca micro-întreprindere.

Beneficiarii măsurii, a caror cerere de finanțare a fost selectată, sunt eligibili pentru schema de garantare pentru IMM-uri cu finanțare din PNDR.

Evaluarea numărului de beneficiari: 3 beneficiari direcți

Precizări privind acțiunile eligibile :

Tipuri de acțiuni:

Acțiuni materiale: construcția, modernizarea, extinderea clădirilor în scop productiv; dotarea aferentă cu echipamente, utilaje, etc., inclusiv achiziționarea în leasing a acestora;

Acțiuni imateriale: achiziționarea de software, patente, licențe etc., inclusiv achiziționarea în leasing a acestora.

Conform Art. nr. 55 din Regulamentul (CE) nr. 1974/2006, vor fi susținute costurile generale legate de întocmirea proiectului precum taxe pentru arhitecți, ingineri și consultanță, studii de fezabilitate/memorii justificative, taxe pentru eliberarea certificatelor, avizelor și autorizațiilor necesare implementării proiectelor, așa cum sunt ele menționate în legislația națională, achiziția de patente și licențe, în limita a 10% din totalul cheltuielilor eligibile ale proiectelor, iar pentru proiectele care nu prevăd construcții, în limita a 5%.

Sprijinul pentru crearea și dezvoltarea de micro-întreprinderi va fi acordat în conformitate cu termenii și condițiile de eligibilitate specificate în fișa Măsurii 312 din PNDR.



Finanțare :

- Ajutorul public (FEADR + contribuție publică națională) :70%

1. Finanțare în euro

Nr. de proiecte prevăzute	Cost total mediu	Estimarea costului total pe măsură	Contribuția FEADR – măsură	Contribuția publică națională	Contribuția privată
3	72.509	217.529	121.816	30.454	65.259

2. Finanțare în RON

1 euro = 4,2950

Curs ECB din data 12.11.2010

Nr. de proiecte prevăzute	Cost total mediu	Estimarea costului total pe măsură	Contribuția FEADR – măsură	Contribuția publică națională	Contribuția privată
3	311.429	934.287	523.200	130.800	280.287

Criterii de selecție locală:

Prioritate în procesul de selecție vor avea:

Proiecte care se încadrează în obiectivele strategiei locale;

Proiecte care au caracter pilot;

Proiecte care prevad acțiuni inovative;

Proiectele care prin activitatea propusa creează mai mult de un loc de muncă/25.000

Euro investiți;

Proiectele care promoveaza activități meșteșugărești, de artizanat;

Proiecte derulate de femei/tineri cu vârsta pâna în 40 de ani la data depunerii proiectelor;

Start-up-uri (micro-întreprinderi nou înființate);

Proiecte care prevad acțiuni de protecție a mediului;

Proiecte ce vizeaza achiziționarea de echipamente pentru producere a energiei din alte surse regenerabile decât biocombustibilii.

Criteriile de selecție locală au fost stabilite pe baza nevoilor și dezavantajelor structurale prezentate în analiza diagnostic.

Toate proiectele eligibile vor fi punctate în acord cu criteriile de selecție locală mai sus menționate.

Sunt considerate eligibile doar proiectele implementate pe teritoriul Podu Inalt.



Cuantificarea obiectivelor pentru indicatorii comuni UE

Tip indicator	Indicator	Ținta 2011-2013
Realizare	Numărul total de micro-întreprinderi sprijinite Împărțite în funcție de: • statutul juridic (persoane fizice, persoane juridice) • categoria de vârstă (<25 ani, > 25) • gen	3
	Volumul total al investiției (Euro)	934.287
Rezultat	Numărul brut de locuri de muncă create	7
	Creșterea valorii adăugate brute non-agricole în investițiile sprijinite (mil. Euro)	0,04
Impact	Creșterea economică (mil. Euro)	0,03
	Crearea de locuri de muncă	6

Indicatori adiționali PNDR

Tip de indicator	Indicator	Ținta 2011-2013
Realizare	Numărul de micro-întreprinderi sprijinite Împărțit în funcție de tipul investiției:	3
	• investiții în activități non-agricole productive	1
	• investiții pentru dezvoltarea activităților precum cele meșteșugărești și de artizanat	1
	• servicii pentru populația rurală prestate de către micro-întreprinderi	0
	• investiții în producerea de energie regenerabilă	0
Impact	Creșterea ocupării în sectorul secundar și terțiar în mediul rural	1,90%



Indicatori adiționali GAL

Tip de indicator	Indicator	Ținta 2011-2013
Rezultat	Număr de tineri sub 40 de ani sprijinți	1
	Număr de acțiuni sprijinite care vizează protecția mediului	1
	Număr de acțiuni inovative sprijinite	2



MĂSURA 313 – „Incurajarea activitatilor turistice”

Obiectivul și raportul cu strategia de dezvoltare – miza intervenției :

Obiectivul măsurii:

Dezvoltarea activităților turistice în zonele rurale care să contribuie la creșterea numărului de locuri de muncă și a veniturilor alternative, precum și la creșterea atractivității spațiului rural.

Obiective specifice

1. Crearea și menținerea locurilor de muncă prin activități de turism, în special pentru tineri și femei;
2. Creșterea valorii adăugate în activități de turism;
3. Crearea, îmbunătățirea și diversificarea infrastructurii și serviciilor turistice;
4. Creșterea numărului de turiști și a duratei vizitelor.

Raportul cu strategia de dezvoltare

Implementarea Măsurii 313 „Incurajarea activitatilor turistice” contribuie la realizarea următoarelor obiective prevăzute în strategia de dezvoltare a teritoriului Podu Inalt:

1. Îmbunătățirea competențelor profesionale ale persoanelor din sectorul agricol, forestier și alimentară
2. Stimularea investițiilor pentru producerea și utilizarea energiei regenerabile și folosirea de tehnologii inovative pentru eficiența energetică
3. Promovarea agriculturii și a produselor ecologice
4. Creșterea numărului de micro-intreprinderi non-agricole productive și de servicii, dezvoltarea celor existente, încurajarea activităților meșteșugărești și a altor activități tradiționale pentru crearea și menținerea locurilor de muncă
5. Dezvoltarea și stimularea turismului rural

Descrierea intervenției – domeniul de acoperire al măsurii

Descrierea intervenției

Pentru componenta a):

- Construcția, modernizarea, extinderea și dotarea structurilor de primire turistice (structuri agro-turistice și alte tipuri de structuri de primire turistice realizate de o micro-întreprindere) având până la 15 camere;

- Pentru investiții în structuri de primire turistice altele decât cele de agro-turism, nivelul

de confort și calitatea serviciilor propuse prin proiect, trebuie să atingă standardul de calitate 50 de minimum 3 margarete/stele;

- Pentru investițiile în agro-turism structura de primire turistică, nivelul de confort și calitatea a serviciilor propuse prin proiect, trebuie să atingă standardul de calitate de minimum 1 margaretă.



- De asemenea, vor fi sustinute investitiile de racordare la utilitățile publice, achiziționarea de echipamente de producere a energiei din alte surse regenerabile decât bio-combustibilii, ca parte componentă a proiectelor.

Pentru componenta b)

i. Investitii private în infrastructura turistică de agrement independentă sau dependentă de structura de primire turistică precum spatii de campare, amenajări de stranduri și piscine, achiziționare de mijloace de transport tradiționale pentru plimbări, trasee pentru echitație inclusiv prima achiziție de cai în scop turistic (cu excepția celor pentru curse și competiții) și asigurarea adăposturilor acestora (ca parte componentă a proiectului), rafting etc.

Pentru componenta c)

- Amenajarea de marcaje turistice, refugii turistice de utilitate publică etc.;
- În cazul modernizării unei structuri de primire turistică aceasta va presupune în mod obligatoriu creșterea nivelului de confort, cu cel puțin o margareță/stea.
- Investitii legate de înființarea și amenajarea de trasee tematice (ex: “drumul vinului”, „al olăritului”, „cioplitorilor în lemn” etc.)

Modul de acoperire a teritoriului

Acțiunile realizate în cadrul acestei măsuri vor contribui la acoperirea următoarelor necesități de dezvoltare a teritoriul Podu Inalt:

- Crearea de noi locuri de muncă prin sprijinirea activităților non-agricole, și încurajarea activităților tradiționale și meșteșugărești;
- Încurajarea producerii și folosirii surselor de energie regenerabilă;
- Dezvoltarea turismului rural, ca acțiune inovativă într-un teritoriu neexploatat din punct de vedere turistic;
- Dezvoltarea la nivel local și teritorial a unor exemple de bună practică de dezvoltare durabilă a unei activități economice;

Sinergia cu alte măsuri

-Investițiile susținute prin Masura 313 sunt completate de intervenția POS DRU privind orientarea, consilierea și training-ul în domeniul antreprenorial și non-agricol acordat locuitorilor din mediul rural, în special celor provenind din agricultura de subzistență.

Beneficiari :

- *Micro-întreprinderile* așa cum sunt definite în Recomandarea Comisiei (CE) nr. 361/2003 și în legislația națională în vigoare³⁵ (având mai puțin de 10 angajați și o cifră de afaceri anuală netă sau active totale având o valoare de până la 2,0 milioane Euro).



- *Persoane fizice* (neînregistrate ca agenți economici) - care se vor angaja ca pâna la data semnării contractului de finanțare sa se autorizeze cu un statut minim de persoana fizica autorizata și sa funcționeze ca micro-întreprindere.

Evaluarea numărului de beneficiari: 3 beneficiari direcți

Precizări privind acțiunile eligibile :

Tipuri de acțiuni:

Acțiuni materiale: construcția, modernizarea, extinderea clădirilor în scop turistic; dotarea aferenta cu echipamente, utilaje, inclusiv achiziționarea în leasing a acestora, marcaje, etc

Acțiuni imateriale: achiziționarea de software, patente, licențe etc., inclusiv achiziționarea în leasing a acestora.

Conform Art. nr. 55 din Regulamentul (CE) nr. 1974/2006, vor fi susținute costurile generale legate de întocmirea proiectului precum taxe pentru arhitecți, ingineri și consultanță, studii de fezabilitate/memorii justificative, taxe pentru eliberarea certificatelor, avizelor și autorizațiilor necesare implementării proiectelor, așa cum sunt ele menționate în legislația națională, achiziția de patente și licențe, în limita a 10% din totalul cheltuielilor eligibile ale proiectelor, iar pentru proiectele care nu prevăd construcții, în limita a 5%.

Srijinul pentru crearea și dezvoltarea de incurajarea activitatilor turistice va fi acordat în conformitate cu termenii și condițiile de eligibilitate specificate în fișa Măsurii 312 din PNDR.

Finanțare :

- Ajutorul public (FEADR + contribuție publică națională) :70%

1. Finanțare în euro

Nr. de proiecte prevăzute	Cost total mediu	Estimarea costului total pe măsură	Contribuția FEADR – măsură	Contribuția publică națională	Contribuția privată
3	72.509	217.529	121.816	30.454	65.259

2. Finanțare în RON

1 euro = 4,2950

Curs ECB din data 12.11.2010

Nr. de proiecte prevăzute	Cost total mediu	Estimarea costului total pe măsură	Contribuția FEADR – măsură	Contribuția publică națională	Contribuția privată
3	311.429	934.287	523.200	130.800	280.287



Criterii de selecție locală:

Prioritate in procesul de selecție vor avea:

Proiecte care se încadrează în obiectivele strategiei locale;

Proiecte care au caracter pilot;

Proiecte care prevad acțiuni inovative;

Proiectele care prin activitatea propusa creează mai mult de un loc de muncă/25.000 Euro investiți;

Proiectele care promoveaza turismul rural si agro-turismul;

Proiecte derulate de femei/tineri cu vârsta până în 40 de ani la data depunerii proiectelor;

Start-up-uri (micro-întreprinderi nou înființate);

Proiecte care prevad acțiuni de protecție a mediului;

Proiecte ce vizeaza achiziționarea de echipamente pentru producere a energiei din alte surse regenerabile decât biocombustibilii.

Criteriile de selecție locală au fost stabilite pe baza nevoilor și dezavantajelor structurale prezentate în analiza diagnostic.

Toate proiectele eligibile vor fi punctate în acord cu criteriile de selecție locală mai sus menționate.

Sunt eligibile proiectele de pe teritoriul Podu Inalt.

Cuantificarea obiectivelor pentru indicatorii comuni UE

Tip indicator	Indicator	Ținta 2011-2013
Realizare	Numărul total de micro-întreprinderi sprijinite	3
	Împărțite în funcție de:	
	• statutul juridic (persoane fizice, persoane juridice)	
	• categoria de vârstă (<25 ani, > 25)	
	• gen	
	Volumul total al investiției (Euro)	228.755
	- infrastructura recreationala si de primire turistica	103.309
	- infrastructura la scara mica precum centrele de informare turistica, amenajare marcaje/trasee turistice	122.446
	- dezvoltarea/marketing-ul serviciilor de turism rural	3.000
Rezultat	Numărul brut de locuri de muncă create	7
	Numarul suplimentar de vizite turistice impartite pe numar de inoptari, numar de turisti pe zi	860
	Creșterea valorii adăugate brute non-agricole în investițiile sprijinite	0,03




	(mil. Euro)	
Impact	Creșterea economică (mil. Euro)	0,02
	Crearea de locuri de muncă	6

Indicatori adiționali PNDR

Tip de indicator	Indicator	Ținta 2011-2013
Realizare	Numar de actiuni turistice în infrastructura recreationala si de primire turistica impartite dupa tipul de actiune:	3
	- actiuni de agro-turism	2
	- actiuni de turism rural	1
	- activitati recreationale	
Impact	Creșterea ocupării în sectorul secundar și terțiar în mediul rural din care contributia Masurii 313	

Indicatori adiționali GAL

Tip de indicator	Indicator	Ținta 2011-2013
Rezultat	Numar de actiuni care pun in valoare patrimoniul natural	2
	Număr de întreprinderi care utilizează energie din surse regenerabile	1
	Număr de acțiuni inovative sprijinite	2



MĂSURA 322 – „Renovarea, dezvoltarea satelor, îmbunătățirea serviciilor de bază pentru economia și populația rurală și punerea în valoare a moștenirii rurale”

Obiectivul și raportul cu strategia de dezvoltare – miza intervenției:

Obiectivul măsurii

Îmbunătățirea condițiilor de viață pentru populație, asigurarea accesului la serviciile de bază și protejarea moștenirii culturale și naturale din spațiul rural în vederea realizării unei dezvoltări durabile.

Raportul cu strategia de dezvoltare

Implementarea Măsurii 322 „Renovarea, dezvoltarea satelor, îmbunătățirea serviciilor de bază pentru economia și populația rurală și punerea în valoare a moștenirii rurale” contribuie la realizarea următoarelor obiective prevăzute în strategia de dezvoltare a teritoriului Podu Inalt:

1. Stimularea investițiilor în energie regenerabilă și în eficiența folosirii energiei
2. Dezvoltarea societății civile prin implicarea actorilor locali
3. Dezvoltarea și stimularea turismului rural
4. Înființarea și reabilitarea spațiilor recreative, clădirilor publice, amenajări de centre civice, spații pentru târguri, parcuri, etc
5. Menținerea și păstrarea moștenirii rurale și a identității culturale

Descrierea intervenției – domeniul de acoperire al măsurii

Descrierea intervenției

Srijinul pentru această măsură vizează investiții în spațiul rural pentru:
Crearea și dezvoltarea serviciilor publice de bază pentru populația rurală;
Protejarea patrimoniului cultural de interes local și natural din spațiul rural.

Modul de acoperire a teritoriului

Acțiunile realizate în cadrul acestei măsuri vor contribui la acoperirea următoarelor necesități de dezvoltare a teritoriului Podu Inalt:
Îmbunătățirea serviciilor de bază ale populației și realizarea de investiții care să facă zona rurală mai atractivă în vederea inversării trendului economic și social descendent și depopulării spațiului rural;
Păstrarea tradițiilor locale, promovarea patrimoniului arhitectural, social și cultural;
Conservarea și protejarea patrimoniului natural.



Sinergia cu alte măsuri

- Pentru infrastructura de apă/apă uzată sprijinului Măsurii 322 FEADR, FEDR și FC este unul complementar.
- Pentru investițiile în infrastructura aferentă serviciilor sociale, Măsura 322 FEADR susține prima înființare și dotarea infrastructurii aferente serviciilor sociale precum centre de îngrijire copii, bătrâni și persoane cu nevoi speciale și investiții noi în grădinițe pentru copii din spațiul rural, iar FEDR (POR) va susține reabilitarea infrastructurii existente.
- Pentru investițiile în infrastructură recreațională prin Măsura 313 PNDR sunt susținute investițiile în infrastructura recreațională ca investiții private dependente sau independente de structura de primire turistică, iar prin Măsura 322 sunt susținute investițiile în infrastructura publică recreațională ce deservește locuitorii comunei unde o astfel de investiție are loc.
- Pentru investițiile în reabilitarea asezămintelor culturale prin Măsura 322 se va sprijini reabilitarea, modernizarea și dotarea asezămintelor culturale existente în teritoriu, iar prin Programul Național de Reabilitare a Asezămintelor Culturale vor fi finanțate investițiile noi (construcție și dotare) pentru asezăminte culturale din spațiul rural.

Beneficiari

Tipuri de beneficiari:

- Comunele prin reprezentanții lor legali conform legislației naționale în vigoare;
- Autoritățile locale (comune) sau Asociații de Dezvoltare Intercomunitare (ADI) realizate între două sau mai multe comune înființate conform legislației naționale în vigoare;
- ONG-uri, așezăminte culturale și instituții de cult definite conform legislației naționale în vigoare;
- Persoane fizice și juridice care dețin în proprietate sau administrează obiective de patrimoniu cultural sau natural.

Evaluarea numărului de beneficiari: 60 beneficiari direcți

Precizări privind acțiunile eligibile:

Tipuri de acțiuni eligibile:

Pentru componenta a):

- Prima înființare, extinderea și îmbunătățirea rețelei publice de apă (captare, stații de tratare, alimentare) pentru localitățile rurale având sub 10.000 populație echivalentă (p.e);
- Investiții în stații de transfer pentru deșeuri și dotarea cu echipamente de gestionare a deșeurilor.

Pentru componenta b):

- Înființarea, amenajarea spațiilor publice de recreere pentru populația rurală (parcuri, spații de joacă pentru copii, terenuri de sport, piste de biciclete);
- Renovarea clădirilor publice și amenajări de parcări, piețe, spații pentru organizarea de târguri, etc.



Investiții în sisteme de producere și furnizare de energie din surse regenerabile (în situația în care este vorba de clădiri publice);
 Prima înființare și dotarea infrastructurii aferentă serviciilor sociale, precum centrele de îngrijire copii, bătrâni și persoane cu nevoi speciale;
 Investiții în construcția de grădinițe noi pentru copii, inclusiv dotarea acestora;
 Achiziționarea de microbuze care să asigure transportul public pentru comunitatea locală în zonele unde o astfel de investiție nu este atractivă pentru companiile private, dar care este indispensabilă pentru comunitate și vine în sprijinul rezolvării unei importante nevoi sociale inclusiv construirea de stații de autobuz;
 Achiziționarea de utilaje și echipamente pentru serviciile publice (de dezapezire, întreținere spații verzi etc.) dacă fac parte din investiția inițială pentru înființarea serviciului);
 Investiții de renovare, modernizarea și dotarea aferentă a așezămintelor culturale, inclusiv prima achiziție de cărți, materiale audio, achiziționarea de costume populare și instrumente muzicale tradiționale în vederea promovării patrimoniului cultural imaterial ca parte componentă a proiectului. De asemenea vor fi susținute cheltuielile cu achiziționarea de echipamente hardware, software, inclusiv costurile de instalare și montaj.

Pentru componenta c):

Restaurarea, consolidarea și conservarea obiectivelor de patrimoniu cultural - grupa B (în conformitate cu Lista Monumentelor Istorice) și natural din spațiul rural (peșteri, arbori seculari, cascade etc.);

Studii privind patrimoniul cultural (material și imaterial) din spațiul rural cu posibilitatea de valorificare a acestora și punerea acestora la dispoziția comunității;

Achiziționarea de echipamente pentru expunerea și protecția patrimoniului cultural.

Costurile generale legate de întocmirea proiectului, precum taxe pentru arhitecți, ingineri și consultanți, studii de fezabilitate/ memorii justificative. taxe pentru eliberarea certificatelor, avizelor și autorizațiilor necesare implementării proiectelor.

Finantare

I. Finanțare în euro

Nr. de proiecte prevăzute	Cost total mediu	Estimarea costului total pe măsură	Contribuția FEADR – măsură	Contribuția publică națională	Contribuția privată
60	14.997	899.853	719.882	179.971	0



2. Finanțare în RON

1 euro = 4,2950

Curs ECB din data: 12.11.2010


Nr. de proiecte prevăzute	Cost total mediu	Estimarea costului total pe măsură	Contribuția FEADR – măsură	Contribuția publică națională	Contribuția privată
60	64.414	3.864.868	3.091.893	772.975	0

Criterii de selecție locală:

Prioritate în procesul de selecție vor avea:
 Proiecte care se încadrează în obiectivele strategiei locale;
 Proiecte care au caracter pilot;
 Solicitanții proiectelor sunt forme asociative.
 Proiecte de investiții în infrastructura socială;
 Proiectele care promovează investiții în scopul conservării specificului local și a mostenirii culturale;
 Proiecte care incurajează dezvoltarea agenților economici din zonă sau vânzarea produselor locale;
 Proiecte care prevăd acțiuni inovative;
 Proiecte care prevăd acțiuni de protecție a mediului/conservare a patrimoniului natural;
 Localități rurale din regiunile cu grad de sărăcie ridicat;
 Localitățile rurale care nu au mai primit anterior sprijin comunitar pentru o investiție similară.
 Criteriile de selecție locală au fost stabilite pe baza nevoilor și dezavantajelor structurale prezentate în analiza diagnostic.
 Toate proiectele eligibile vor fi punctate în acord cu criteriile de selecție locală mai sus menționate.
 Sunt considerate eligibile doar proiectele implementate pe teritoriul Podu Inalt.

Cuantificarea obiectivelor pentru indicatorii comuni UE

Tip indicator	Indicator	Ținta 2011-2013
Realizare	Număr de comune sprijinite Împărțit în funcție de tipul acțiunii de revitalizare (fizică, socială, economică)	14



Rezultat	Volumul total al investițiilor	
	Împărțit în funcție de tipul acțiunii de revitalizare (fizică, socială, economică)	634.853
	Populația din mediul rural ce beneficiază de servicii îmbunătățite (mii persoane)	50.000
Impact	Creșterea economică (mil. Euro)	1,9
	din care contribuția Măsurii 322	
	Crearea de locuri de muncă	
	din care contribuția Măsurii 322	20

B) Indicatori adiționali PNDR

B1) comuni

Tip de indicator	Indicator	Ținta 2011-2013
Realizare	Numărul de acțiuni de servicii de bază sprijinite Împărțit în funcție de tipul acțiunii (inițiative ICT, mobilitate, infrastructură culturală și socială, infrastructură de mediu, training, facilități de îngrijire a copiilor, altele). Numar de proiecte avand ca solicitanti ONG-uri pentru proiecte in valoare de 5000 Euro, valoare eligibila	53
	Volumul total al investițiilor în servicii de bază Împărțit în funcție de tipul acțiunii (inițiative ICT, mobilitate, infrastructură culturală și socială, infrastructură de mediu, training, facilități de îngrijire a copiilor, altele)	265.000

Indicatori adiționali GAL

Tip de indicator	Indicator	Ținta 2011-2013
Realizare	Număr de acțiuni sprijinite care vizează protecția mediului/conservarea patrimoniului natural	20
	Numar de Asociații Intercomunitare sprijinite in proiecte de gestionare a deseurilor	2
	Număr de acțiuni inovative sprijinite	20



MĂSURA 421 – „Implementarea proiectelor de cooperare”

Obiectivul și raportul cu strategia de dezvoltare – miza intervenției :

Obiectivul măsurii

Participarea Grupurilor de Acțiune Locală la proiecte de cooperare.

Raportul cu strategia de dezvoltare

Implementarea 421 „Implementarea proiectelor de cooperare” contribuie la realizarea următoarelor obiective prevăzute în strategia de dezvoltare a teritoriului Podu Inalt:

1. Îmbunătățirea competențelor profesionale ale persoanelor din sectorul agricol, forestier și alimentar
2. Modernizarea și îmbunătățirea performanțelor exploatațiilor agricole și a unităților de procesare prin promovarea investițiilor, adaptarea producției la cerințele pieței
3. Încurajarea asocierii producătorilor agricoli în asociații, cooperative de producție și valorificare și grupuri de producători
4. Creșterea viabilității economice a fermelor de semi-subzistență
5. Promovarea agriculturii și a produselor ecologice
6. Dezvoltarea societății civile prin implicarea actorilor locali
7. Dezvoltarea și stimularea turismului rural
8. Menținerea și păstrarea moștenirii rurale și a identității culturale

Descrierea intervenției – domeniul de acoperire al măsurii :

Descrierea intervenției

Prin intermediul acestei măsuri se vor finanța proiecte de cooperare transnațională (între România și alte state membre sau nu) și inter-teritorială (în cadrul României) între GAL-uri și alte grupuri/parteneriate, care funcționează după principiul LEADER, parteneriate public-private selectate în cadrul Axei 3, conform art.59 e) din Regulamentul (CE) nr.1698/2005 sau oricăror alte grupuri rurale organizate după metoda LEADER (grupuri locale care să aibă un rol activ în dezvoltarea rurală, să fie organizate pe baza parteneriatului actorilor locali, grupuri de inițiativă locală, micro-regiuni și alte parteneriate de tip LEADER, grupuri finanțate prin Axa 4 din FEP) și recunoscute de statul membru.

Modul de acoperire a teritoriului

Acțiunile realizate în cadrul acestei măsuri vor contribui la acoperirea următoarelor necesități de dezvoltare a teritoriului Podu Inalt:



Încurajarea inițiativelor de cooperare;
 Susținerea fermelor de semi-subzistență pentru a ajuta restructurarea și modernizarea acestora;141
 Îmbunătățirea randamentelor și calității produselor cu respectarea normelor comunitare;121
 Încurajarea înființării și organizării grupurilor de producători;142
 Diversificarea producției pentru lărgirea filierelor de produse mai puțin dezvoltate și încurajarea fenomenului de asociere;
 Dezvoltarea la nivel local și teritorial a unor exemple de bună practică de dezvoltare durabilă a unei activități economice;
 Promovarea adecvată a produselor tradiționale locale;
 Păstrarea tradițiilor locale, promovarea patrimoniului arhitectural, social și cultural;
 Încurajarea dezvoltării turismului de nișă și punerea în valoare a peisajului rural din teritoriul Podu Inalt;
 Conservarea și protejarea patrimoniului natural;

Activitățile/proiectele finanțate prin această măsură vor corespunde următoarelor măsuri din strategia locală;

112 – Instalarea tinerilor fermieri
 121 -“Modernizarea exploatațiilor agricole”
 141 - „Sprijinirea fermelor agricole de semi-subzistență”
 142 - „Înființarea grupurilor de producători”;
 313 - “Încurajarea activităților turistice”
 322 - “Renovarea, dezvoltarea satelor, îmbunătățirea serviciilor de bază pentru economia și populația rurală și punerea în valoare a moștenirii rurale”.

Beneficiari: *GAL Podu Inalt beneficiar direct, GAL-urile partenere și locuitorii din teritoriu beneficiari indirecti*

Precizări privind acțiunile eligibile :

Acțiunile de cooperare sunt eligibile atunci când cel puțin un partener reprezintă un GAL finanțat prin axa LEADER.

Aceste proiecte vor fi implementate sub responsabilitatea unui GAL coordonator și în baza unui acord de cooperare.

Doar proiectele/acțiunile comune care corespund obiectivelor măsurilor din cele 3 axe (Axa 1, 2 și 3) din strategia locală vor fi eligibile pentru sprijin.

Acțiunile comune pot avea ca obiectiv și construcția instituțională: schimb de experiență și bune practici privind dezvoltarea locală prin publicații comune, evenimente, proiecte de twinning (schimb de manageri de program și de personal) sau prin lucrări de dezvoltare comune sau coordonate în comun. Funcționarea unei structuri comune este cea mai integrată formă de cooperare.

Responsabilitățile fiecărui partener vor fi detaliate în cadrul unui acord de cooperare, semnat de cele două GAL-uri implicate în proiect, care trebuie să conțină referințe la un buget general planificat, obiectivele proiectului, activitățile pe care doresc să le implementeze în comun în vederea realizării acestora, rolul fiecărui partener și participarea financiară finală a fiecărui partener în cadrul proiectului.



În ceea ce privește cooperarea transnațională, pot fi inițiate proiecte comune cu țări non-UE, caz în care sunt eligibile pentru sprijin numai cheltuielile legate de teritoriile din cadrul UE.

Tipuri de acțiuni:

Pregătirea proiectelor de cooperare – organizare misiuni tehnice, întâlniri, seminarii, activități de traducere și interpretare, multiplicare documente

Investiții pentru implementarea proiectelor comune

Realizarea proiectelor comune de instruire

Nu este eligibil simplul schimb de experiență neconcretizat într-o acțiune comună (întrucât se poate finanța prin intermediul rețelei naționale de dezvoltare rurală).

Procedura și criteriile pentru selectarea proiectelor de cooperare

Proiectele de cooperare vor cuprinde următoarele aspecte:

a. **Parteneriatul:** tipul actorilor implicați, legăturile dintre responsabilii de proiect și GAL –

implicarea partenerilor locali în operațiunile prevăzute.

b. **Integrarea în strategia teritoriului:** integrarea în strategia teritorială, valoarea adăugată a proiectului, coordonarea cu alte acțiuni derulate, valorificarea experienței cooperării din afara teritoriului.

c. **Tipul de proiect:** Acțiuni comune concrete (mai mult decât o intenție și/sau un schimb de experiență).

d. **Aspecte tehnice:** fezabilitate tehnică, calendar, mecanismul de implementare, aspecte practice, metodologie și organizare, indicatori de monitorizare, managementul proiectului.

e. **Aspecte financiare:** buget realist și coerent, plan de finanțare, deviz, fezabilitate financiară, implicarea diverșilor actori.

Criterii de eligibilitate


- parteneriatele reprezintă GAL-uri sau sunt organizate în conformitate cu abordarea LEADER

- proiectele vor fi elaborate și implementate în comun;

- coordonatorul este un GAL finanțat prin axa LEADER;

- activitățile/proiectele să corespundă unei măsuri sau mai multor măsuri din strategia locală;

- valoarea proiectului (suma solicitată) să se încadreze în limita financiară maximă stabilită (200.000 euro co-finanțare publică, iar valoarea totală a investiției nu va depăși 400.000 euro).



Finanțare :

- Ajutorul public (FEADR + contribuție publică națională) :85%

1. Finanțare în euro

Nr. de proiecte prevăzute	Cost total mediu	Estimarea costului total pe măsură	Contribuția FEADR – măsură	Contribuția publică națională	Contribuția privată
6	16.804	100.828	68.563	17.141	15.124

2. Finanțare în RON

1 euro = 4,2950

Curs ECB din data:12.11.2010

Nr. de proiecte prevăzute	Cost total mediu	Estimarea costului total pe măsură	Contribuția FEADR – măsură	Contribuția publică națională	Contribuția privată
6	72.176	433.057	294.478	73.621	64.958

Criterii de selecție locală:


Prioritate vor avea proiectele de cooperare care:

- se încadrează în obiectivele strategiei locale și au caracter pilot ;
- implică mai mult de două GAL-uri din România/ implică un GAL din alt stat membru cu experiență Leader +;
- includ activități inovative;
- combină obiectivele din diferite axe ale PNDR;
- vizează îmbunătățirea accesului pe piață a produselor locale;
- promovează patrimoniul natural/cultural/social și identitatea teritoriului Podu Inalt;
- se adresează fermierilor de semi-subsistență și tinerilor din zona rurală;
- vizează îmbunătățirea calitatii mediului, inclusiv agricultura ecologică;
- urmăresc facilitarea implementării acelor măsuri din PNDR care vor avea ca beneficiari grupuri de producători, asociații, parteneriate, etc.
- promovează întreprinderile sociale înființate de ONG-uri;

Criteriile de selecție locală au fost stabilite pe baza nevoilor și dezavantajelor structurale prezentate în analiza diagnostic.

Toate proiectele eligibile vor fi punctate în acord cu criteriile de selecție locală mai sus menționate.

Seleția și aprobarea proiectelor de cooperare va fi realizată în aceeași manieră ca celelalte proiecte, respectiv prin intermediul Comitetului de Selecție.



Selectarea proiectelor de cooperare va fi efectuată o singură dată pe an în ultimul semestru al anului, astfel încât ultimul proiect să fie selectat înainte de 31 decembrie 2013.

Cuantificarea obiectivelor pentru indicatorii comuni UE

Tip indicator	Indicator	Tinta 2011-2013
Realizare	Numărul de proiecte de cooperare sprijinite	6
	• transnațională	3
	• inter-teritorială	3
	Numărul de GAL-uri care întreprind proiecte de cooperare	1
Rezultat	Numărul brut de locuri de muncă create	2
Impact	Crearea de locuri de muncă suplimentare (echivalență de normă întreagă)	
	din care contribuția Măsurii 421	2

Indicatori adiționali PNDR

Tip de indicator	Indicator	Tinta 2011-2013
Realizare	Numărul de proiecte de cooperare care implică mai mult de două GAL-uri din România	1
	Numărul de proiecte de cooperare care implică un GAL din UE cu experiență în LEADER+	3

Indicatori adiționali GAL

Realizare	Număr de proiecte care vizează îmbunătățirea accesului pe piață a produselor locale	1
	Număr de proiecte care promovează patrimoniul natural/cultural/social	1




Cuantificarea obiectivelor pentru indicatorii comuni UE

Tip indicator	Indicator	Ținta 2011-2013
Realizare	Număr participanți: - număr de participanți la acțiuni de informare și difuzare de cunoștințe	72
	- din care femei	22
	- tineri sub 40 de ani	37
	Volumul total al investițiilor (Euro)	8.570
Rezultat	Număr de participanți: care au beneficiat de acțiuni de informare și difuzare de cunoștințe	72
	din care femei	72
	tineri sub 40 de ani	22
	Tipul participanților	37
	- activi în agricultură	64
	- activi în industria alimentară	4
- activi în silvicultură	4	
	Creșterea productivității muncii	Creștere anuală cu 8%

Indicatori adiționali GAL

Tip de indicator	Indicator	Ținta 2011-2013
Realizare	Număr de târguri, expoziții organizate pentru participarea fermierilor la diferite întruniri tematice, târguri, expoziții, proiecte de succes, evenimente care pot contribui la informarea acestora privind noile tehnologii aplicate în diferite sectoare, sau pentru acțiuni de schimb de experiență.	6
	Număr de participanți la diferite întruniri tematice, târguri, expoziții, proiecte de succes, evenimente care pot contribui la informarea acestora privind noile tehnologii aplicate în diferite sectoare, sau pentru acțiuni de schimb de experiență.	72



Masura 112

Cuantificarea obiectivelor pentru indicatorii comuni UE

Tip indicator	Indicator	Ținta 2011-2013
Realizare	Numărul total de tineri fermieri sprijiniți din care femei	14 2
	după tipul sectorului agricol/tipul de producție în conformitate cu Decizia (CE) 369/2003*	
	Volumul total al investițiilor (Euro)	298.200
Rezultat	Creșterea valorii adăugate brute în fermele care beneficiază de sprijin (mil. Euro)	0,14
Impact	Creșterea economică (mil. Euro) din care contribuția Masurii 112	0,11
	Creșterea productivității muncii	Creștere anuală cu 8%

Indicatori adiționali GAL

Tip de indicator	Indicator	Ținta 2011-2013
Realizare	Număr de exploatații care îndeplinesc standardele comunitare de mediu, ca urmare a sprijinului	14
	Număr de exploatații sprijinite aparținând membrilor formelor asociative	5

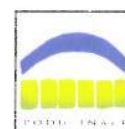
*)Nota: Conform Deciziei (CE) nr. 369/2003 cu privire la clasificarea principalelor tipuri de ferme– TF8,

1. Sectorul agricol cuprinde:

- culturi de câmp (cereale, oleaginoase, culturi proteice, tehnice, culturi rădăcinoase câmp);
- horticultură (legume de grădină, flori, plante ornamentale, ciuperci);
- viticultură (vită de vie pentru vin și struguri de masă);
- culturi permanente (fructe);
- creșterea animalelor pentru lapte;
- creșterea animalelor (excluzând laptele);
- granivore (porci și păsări);
- mixt (creșterea animalelor pentru lapte și carne/culturi vegetale și creșterea animalelor).

2. Tipul de producție cuprinde:

- produse agricole ecologice;
- produse agricole convenționale.



Cuantificarea obiectivelor prin indicatori comuni UE

Tip indicator	Indicator	Ținta 2011-2013
Realizare	Număr de exploatații care primesc sprijin pentru investiții Împărțit în funcție de statutul juridic gen: femei/bărbați categoria de vârstă a beneficiarului	7
	Volumul total al investițiilor (Euro) Împărțit în funcție de: <ul style="list-style-type: none"> tip de investiție (investiții în îmbunătățirea terenurilor, investiții în clădiri, în utilaje, alte investiții) tip de sector agricol, în conformitate cu Decizia (CE) nr. 369/2003*) 	568.875
Rezultat	Număr de exploatații care realizează/introduc noi produse și/sau noi tehnologii Împărțit în funcție de reorganizarea producției	3
	Creșterea VAB în exploatațiile sprijinite (mil. Euro)	0,34
Impact	Creșterea economică (mil. Euro) din care contribuția Măsurii 121	0,27
	Creșterea productivității muncii	Creștere anuală cu 8%

Indicatori adiționali PNDR

Tip de indicator	Indicator	Ținta 2011-2013
Realizare	Număr de exploatații de semi-subsistență sprijinite	0
	Număr de exploatații sprijinite aparținând membrilor formelor asociative	7
	Număr de forme asociative sprijinite	3
	Număr de exploatații care produc și utilizează energia regenerabilă	3
Rezultat	Număr de exploatații care îndeplinesc standardele comunitare, ca urmare a sprijinului	7


Indicatori adiționali GAL

Tip de indicator	Indicator	Ținta 2011-2013
Realizare	Număr de tineri sub 40 de ani sprijiniți	3
	Număr de acțiuni inovative sprijinite	3
	Număr de acțiuni sprijinite care vizează protecția mediului	3

*)Nota: Conform Deciziei (CE) nr. 369/2003 cu privire la clasificarea principalelor tipuri de ferme– TF8,

1. Sectorul agricol cuprinde:

- culturi de câmp (cereale, oleaginoase, culturi proteice, tehnice, culturi rădăcinoase câmp);
- horticultură (legume de grădină, flori, plante ornamentale, ciuperci);
- viticultură (vită de vie pentru vin și struguri de masă);



- culturi permanente (fructe);
- creșterea animalelor pentru lapte;
- creșterea animalelor (excluzând laptele);
- granivore (porci și păsări);
- mixt (creșterea animalelor pentru lapte și carne/culturi vegetale și creșterea animalelor).

2. Tipul de producție cuprinde:

- produse agricole ecologice;
- produse agricole convenționale.

Masura 123


Cuantificarea obiectivelor pentru indicatorii comuni UE

Tip indicator	Indicator	Ținta 2011-2013
Realizare	Numărul total al întreprinderilor Împărțite în funcție de	3
	<ul style="list-style-type: none"> • dimensiunea acestora: <ul style="list-style-type: none"> micro-întreprinderi 1 IMM 0 cooperative agricole sau grupuri de producători 2 • tipul de sector (agricultură în conformitate cu Decizia (CE) nr. 369/2003*, silvicultură și industrie alimentară) • tipul de activitate (procesare/marketing, dezvoltare) 	
Realizare	Volumul total al investițiilor (Euro) Împărțit în funcție de:	440.402
	<ul style="list-style-type: none"> • dimensiunea acestora: <ul style="list-style-type: none"> micro-întreprinderi 440.402 IMM altele • tipul de sector (agricultură în conformitate cu Decizia (CE) nr. 369/2003*, silvicultură și industrie alimentară) • tipul de activitate (procesare/marketing, dezvoltare) 	
Rezultat	Creșterea VAB în exploatațiile sprijinite (mil. Euro) Împărțită în funcție de tipul de sector (agricultură în conformitate cu Decizia (CE) nr. 369/2003*, silvicultură și industrie alimentară)	0.58

Impact	Numărul de întreprinderi care introduc produse noi și/sau tehnici noi Împărțite în funcție de:	3
	<ul style="list-style-type: none"> • reorganizarea producției din care: <ul style="list-style-type: none"> <i>pentru produsele agricole</i> <ul style="list-style-type: none"> - produse noi - tehnologii noi <i>pentru produsele forestiere</i> <ul style="list-style-type: none"> - produse noi - tehnologii noi • tipul de sector (agricultură în conformitate cu Decizia (CE) nr. 369/2003*, silvicultură și industrie alimentară) 	
Impact	Creșterea economică (mil. Euro)	0.47
	Creșterea productivității muncii	Creștere anuală cu 8%

Indicatori adiționali PNDR

Tip de indicator	Indicator	Ținta 2011-2013
	Capacități implicate aferente proiectelor aprobate pe tip de sector (agricultură în conformitate cu Decizia (CE) nr. 369/2003*, silvicultură și industrie alimentară)	
	<ul style="list-style-type: none"> • noi • modernizate 	
	Număr de întreprinderi sprijinite, din care:	3



Realizare	cu programe de restructurare până în 2009	0
	care aparțin formelor asociative	2
Rezultat	Număr de întreprinderi care îndeplinesc standardele comunitare, ca urmare a sprijinului	3

Indicatori adiționali GAL

Tip de indicator	Indicator	Ținta 2011-2013
Realizare	Număr de întreprinderi care utilizează energie din surse regenerabile	3
Impact	Crearea de locuri de muncă	3

*)Nota: Conform Deciziei (CE) nr. 369/2003 cu privire la clasificarea principalelor tipuri de ferme– TF8,

1. Sectorul agricol cuprinde:

- culturi de câmp (cereale, oleaginoase, culturi proteice, tehnice, culturi rădăcinoase câmp);
- horticultură (legume de grădină, flori, plante ornamentale, ciuperci);
- viticultură (vită de vie pentru vin și struguri de masă);
- culturi permanente (fructe);
- creșterea animalelor pentru lapte;
- creșterea animalelor (excluzând laptele);
 - granivore (porci și păsări);
 - mixt (creșterea animalelor pentru lapte și carne/culturi vegetale și creșterea animalelor).

2. Tipul de producție cuprinde:

- produse agricole ecologice;
- produse agricole convenționale.



Masura 141

Cuantificarea obiectivelor pentru indicatorii comuni UE

Tip indicator	Indicator	Ținta 2011-2013
Realizare	Număr total de ferme de semi-subsistență sprijinite	21
	Împărțite în funcție de: • dimensiunea fermei	
Rezultat	Număr ferme intrate pe piața	17
Impact	Creșterea economică (mil. Euro) măsura 141	0,11
	Creșterea productivității muncii	Creștere anuală cu 8%

Indicatori adiționali PNDR

Tip de indicator	Indicator	Ținta 2011-2013
Realizare	Număr de ferme de semi-subsistență sprijinite	21
	Împărțite în funcție de statutul juridic:	
	• persoane fizice	21
	• persoane juridice	
	din care:	
Realizare	• conduse de femei	2
	• conduse de tineri sub 40 de ani	21
Rezultat	Număr de ferme care introduc noi produse	6
	Număr de exploatații sprijinite aparținând membrilor formelor asociative	7

Cuantificarea obiectivelor pentru indicatorii comuni UE

Tip indicator	Indicator	Ținta 2011-2013
Realizare	Numărul total de beneficiari care primesc sprijin pentru împădurire	3
	Împărțit în funcție de:	
	• tip de proprietar (privat/public) • perioada angajamentului (existent/nou)	3
	• obiectiv de mediu (prevenirea eroziunii solului/deșertificare, conservarea/creșterea biodiversității, protecția resurselor de apă, prevenirea inundațiilor, atenuarea schimbărilor climatice, altele)	
	Suprafața totală de teren (ha) împădurită	24
	Împărțită în funcție de:	
	• tip de proprietar (privat/public)	
• obiectiv de mediu (prevenirea eroziunii solului/deșertificare, conservarea/creșterea biodiversității, protecția resurselor de apă, prevenirea inundațiilor, atenuarea schimbărilor climatice, altele) • structura majoritară pe specii (foioase/conifere) • perioada angajamentului (existent/nou)		
Rezultat	Suprafața de teren (ha) sprijinită care contribuie la:	24
	• biodiversitate și înalta valoare naturală a terenului forestier	
	• îmbunătățirea calității apei	
	• atenuarea schimbărilor climatice	
	• îmbunătățirea calității solului	
• evitarea marginalizării și a abandonului terenului		
Impact	Stoparea declinului biodiversității	
	Îmbunătățirea calității apei (Schimbări în balanța brută a nutrienților)	
	Contribuția la atenuarea schimbărilor climatice (Creșterea producției de energie regenerabilă)	
	Adițional Creșterea biomasei vegetale (m ³)	240
	Adițional Fixarea carbonului (t)	26.4

Indicatori adiționali GAL

Tip de indicator	Indicator	Ținta 2011-2013
Realizare	Numar de forme asociative sprijinite	1



Masura 312

Cuantificarea obiectivelor pentru indicatorii comuni UE

Tip indicator	Indicator	Ținta 2011-2013
Realizare	Numărul total de micro-întreprinderi sprijinite Împărțite în funcție de: • statutul juridic (persoane fizice, persoane juridice) • categoria de vârstă (<25 ani, > 25) • gen	3
	Volumul total al investiției (Euro)	217.529
Rezultat	Numărul brut de locuri de muncă create	7
	Creșterea valorii adăugate brute non-agricole în investițiile sprijinite (mil. Euro)	0,04
Impact	Creșterea economică (mil. Euro)	0,03
	Crearea de locuri de muncă	6

Indicatori adiționali PNDR

Tip de indicator	Indicator	Ținta 2011-2013
Realizare	Numărul de micro-întreprinderi sprijinite Împărțit în funcție de tipul investiției:	3
	• investiții în activități non-agricole productive	1
	• investiții pentru dezvoltarea activităților precum cele meșteșugărești și de artizanat	1
	• servicii pentru populația rurală prestate de către micro-întreprinderi	0
	• investiții în producerea de energie regenerabilă	1
Impact	Creșterea ocupării în sectorul secundar și terțiar în mediul rural	1,90%

Indicatori adiționali GAL

Tip de indicator	Indicator	Ținta 2011-2013
Rezultat	Număr de tineri sub 40 de ani sprijinți	1
	Număr de micro-întreprinderi care utilizează energie din surse regenerabile	1
	Număr de acțiuni inovative sprijinite	2



Cuantificarea obiectivelor pentru indicatorii comuni UE

Tip indicator	Indicator	Ținta 2011-2013
Realizare	Numărul total de micro-întreprinderi sprijinite Împărțite în funcție de: • statutul juridic (persoane fizice, persoane juridice) • categoria de vârstă (<25 ani, > 25) • gen	3
	Volumul total al investiției (Euro) - infrastructura recreationala si de primire turistica - infrastructura la scara mica precum centrele de informare turistica, amenajare marcaje/trasee turistice - dezvoltarea/marketing-ul serviciilor de turism rural	228.755 103.309 122.446 3.000
Rezultat	Numărul brut de locuri de muncă create	7
	Numarul suplimentar de vizite turistice impartite pe numar de innoptari, numar de turisti pe zi	860
	Creșterea valorii adăugate brute non-agricole în investițiile sprijinite (mil. Euro)	0,03
Impact	Creșterea economică (mil. Euro)	0,02
	Crearea de locuri de muncă	6

Indicatorii adiționali PNDR

Tip de indicator	Indicator	Ținta 2011-2013
Realizare	Numar de actiuni turistice in infrastructura recreationala si de primire turistica impartite dupa tipul de actiune:	3
	- actiuni de agro-turism	2
	- actiuni de turism rural	1
	- activitati recreationale	
Impact	Creșterea ocupării în sectorul secundar și terțiar în mediul rural din care contribuția Masurii 313	

Indicatorii adiționali GAL

Tip de indicator	Indicator	Ținta 2011-2013
Rezultat	Numar de actiuni care pun in valoare patrimoniul natural	2
	Număr de întreprinderi care utilizează energie din surse regenerabile	1
	Număr de acțiuni inovative sprijinite	2



Cuantificarea obiectivelor pentru indicatorii comuni UE

Tip indicator	Indicator	Ținta 2011-2013
Realizare	Număr de comune sprijinite Împărțit în funcție de tipul acțiunii de revitalizare (fizică, socială, economică)	14
	Volumul total al investițiilor Împărțit în funcție de tipul acțiunii de revitalizare (fizică, socială, economică)	634.853
Rezultat	Populația din mediul rural ce beneficiază de servicii îmbunătățite (mii persoane)	50.000
Impact	Creșterea economică (mil. Euro) din care contribuția Măsurii 322	1,9
	Crearea de locuri de muncă	
	din care contribuția Măsurii 322	20

B) Indicatori adiționali PNDR B1) comuni

Tip de indicator	Indicator	Ținta 2011-2013
Realizare	Numărul de acțiuni de servicii de bază sprijinite Împărțit în funcție de tipul acțiunii (inițiative ICT, mobilitate, infrastructură culturală și socială, infrastructură de mediu, training, facilități de îngrijire a copiilor, altele) Proiectele vor avea ca solicitanți ONG-uri și valoarea proiectului este de 5000 Euro suma eligibilă	53
	Volumul total al investițiilor în servicii de bază Împărțit în funcție de tipul acțiunii (inițiative ICT, mobilitate, infrastructură culturală și socială, infrastructură de mediu, training, facilități de îngrijire a copiilor, altele)	265.000
	Numărul de acțiuni de patrimoniu rural sprijinite Împărțit în funcție de tipul patrimoniului (natural, cultural)	
	Volumul total al investițiilor împărțit în funcție de tipul patrimoniului (natural, cultural)	

Indicatori adiționali GAL

Tip de indicator	Indicator	Ținta 2011-2013
Realizare	Număr de acțiuni sprijinite care vizează protecția mediului/conservarea patrimoniului natural	20
	Număr de Asociații intercomunitare sprijinite pentru proiecte de gestionare a deșeurilor	2
	Număr de acțiuni inovative sprijinite	20



Masura 421

Cuantificarea obiectivelor pentru indicatorii comuni UE


Tip indicator	Indicator	Tinta 2011-2013
Realizare	Numărul de proiecte de cooperare sprijinite	6
	• transnațională	3
	• inter-teritorială	3
	Numărul de GAL-uri care întreprind proiecte de cooperare	1
Rezultat	Numărul brut de locuri de muncă create	2
Impact	Crearea de locuri de muncă suplimentare (echivalență de normă întreagă)	
	din care contribuția Măsurii 421	2

Indicatori adiționali PNDR

Tip de indicator	Indicator	Tinta 2011-2013
Realizare	Numărul de proiecte de cooperare care implică mai mult de două GAL-uri din România	1
	Numărul de proiecte de cooperare care implică un GAL din UE cu experiență în LEADER+	3

Indicatori adiționali GAL

Realizare	Număr de proiecte care vizează îmbunătățirea accesului pe piață a produselor locale	1
	Numar de proiecte care promoveaza patrimoniul natural/cultural/social	1

II. 3 PLANUL DE FINANTARE

Numele teritoriului :

GAL Podu Inalt Vaslui

Data întocmirii planului :

12.11.2010

Denumirea măsurii	Ponderea măsurii în planul de finanțare		Cost total		Contribuții publice		Contribuții naționale		Contribuții private		Sume în €
	% din costul total	% de contribuție FEADR	Suma	%	FEADER		Suma	%	Suma	%	
					Suma	%					
111 "Formare profesionala, informare si difuzare de cunostinte"	0%	80%	8,570 €	100%	6,856 €	80%	1,714 €	20%	0 €	0%	
112 „Instalarea tinerilor fermieri”	8%	80%	298,200 €	100%	238,560 €	80%	59,640 €	20%	0 €	0%	
121 "Modernizarea exploatațiilor agricole"	16%	37%	568,875 €	100%	212,380 €	37%	53,095 €	9%	303,400 €	53%	
123 "Creșterea valorii adăugate a produselor agricole și forestiere"	12%	40%	440,402 €	100%	176,161 €	40%	44,040 €	10%	220,201 €	50%	
141 "Sprijinirea fermelor agricole de semi - subzistență"	4%	80%	157,500 €	100%	126,000 €	80%	31,500 €	20%	0 €	0%	
221 „Prima împădurire a terenurilor agricole"	2%	68%	69,331 €	100%	46,851 €	68%	10,284 €	15%	12,196 €	18%	
312 "Sprijin pentru crearea și dezvoltarea de micro -întreprinderi"	6%	56%	217,529 €	100%	121,816 €	56%	30,454 €	14%	65,259 €	30%	
313 "Incurajarea activitatilor turistice"	6%	54%	228,755 €	100%	123,970 €	54%	30,993 €	14%	73,792 €	32%	
322 "Renovarea, dezvoltarea satelor, îmbunătățirea serviciilor de baza	25%	80%	899,853 €	100%	719,882 €	80%	179,971 €	20%	0 €	0%	
421 "Implementarea proiectelor de cooperare"	3%	68%	100,828 €	100%	68,563 €	68%	17,141 €	17%	15,124 €	15%	
M 431 Submasura 431.2-Componenta a - Functionarea GAL (16%)	13%	80%	445,536 €	100%	356,429 €	80%	89,107 €	20%	0 €	0%	
b - Instruire si animarea teritoriului dupa selectia GAL (4%)	3%	80%	111,384 €	100%	89,107 €	80%	22,277 €	20%	0 €	0%	
TOTAL	100%	64%	3,546,763 €	100%	2,286,575 €	64%	570,216 €	16%	689,972 €	19%	

Zone de calcul automat

Anexa nr. 3 - Planul de finanțare

Numele teritoriului : GAL Podu Inalt Vaslui

Data întocmirii planului : 12.11.2010
1euro =4.2950 Ron

Denumirea măsurii	Ponderea măsurii în planul de finanțare		Cost total		Contribuții publice		Contribuții naționale		Contribuții private	
	% din costul total	% de contribuție FEADR	Suma	%	FEADER		Suma	%	Suma	%
					Suma	%				
111 "Formare profesionala, informare si difuzare de cunostinte"	0%	80%	36,809	100%	29,447	80%	7,362	20%	0	0%
112 „Instalarea tinerilor fermieri”	8%	80%	1,280,769	100%	1,024,615	80%	256,154	20%	0	0%
121 "Modernizarea exploatațiilor agricole"	16%	37%	2,443,318	100%	912,172	37%	228,043	9%	1,303,103	53%
123 "Creșterea valorii adăugate a produselor agricole și forestiere"	12%	40%	1,891,526	100%	756,611	40%	189,152	10%	945,763	50%
141 "Sprijinirea fermelor agricole de semi - subzistență"	4%	80%	676,463	100%	541,170	80%	135,293	20%	0	0%
221 „Prima împădurire a terenurilor agricole"	2%	68%	297,777	100%	201,225	68%	44,170	15%	52,382	18%
312 "Sprijin pentru crearea și dezvoltarea de micro –întreprinderi"	6%	56%	934,287	100%	523,200	56%	130,800	14%	280,287	30%
313 "Incurajarea activitatilor turistice"	6%	54%	982,505	100%	532,453	54%	133,115	14%	316,937	32%
322 "Renovarea, dezvoltarea satelor, îmbunătățirea serviciilor de bază"	25%	80%	3,864,868	100%	3,091,893	80%	772,975	20%	0	0%
421 "Implementarea proiectelor de cooperare"	3%	68%	433,057	100%	294,478	68%	73,621	17%	64,958	15%
M 431 Submasura 431.2-Componenta a - Funcționarea GAL (16%)	13%	80%	1,913,578	100%	1,530,863	80%	382,715	20%	0	0%
b - Instruire si animarea teritoriului dupa selectia GAL (4%)	3%	80%	478,395	100%	382,715	80%	95,680	20%	0	0%
TOTAL	100%	64%	15,233,352	100%	9,820,842	64%	2,449,080	16%	2,963,430	19%

Zone de calcul automat

III Realizarea parteneriatului si functionarea GAL-ului

PARTEA A V A PARTENERIATUL

III.1 Prezentarea procesului de elaborare a Dosarului de Candidatura (parteneriatul care realizeaza Dosarul de Candidatura – Planul de Dezvoltare Locala)

Initiativa de constituire a GAL-ului Podu Inalt a avut loc in cadrul unei intalniri organizate de Compartimentul de Dezvoltare Rurala din cadrul DADR Vaslui cu primarii comunelor din judet. Acestia au fost informati despre Axa 4 Leader din PNDR si oportunitatea de a se constitui intr-un Grup de Actiune Locala.

Primarii din 13 comune(Albesti, Alexandru Vlahuta, Banca, Bogdana, Bogdanesti, Bogdanita, Costesti, Deleni, Lipovat, Muntenii de Jos, Rosiesti, Viisoara, Vutcani) au hotarat constituirea parteneriatului public-privat si au contactat o firma de consultanta pentru elaborarea strategiei de dezvoltare locala. Ulterior, primarul comunei Zorleni a solicitat aderarea la parteneriat, astfel teritoriul a fost completat firesc cu cea mai mare comuna din judet, vecina cu municipiul Birlad.

In tabelul de mai jos sunt nominalizate persoanele din comitetul de selectie si inlocuitori(7 membri si 7 inlocuitori) iar in anexa sunt CV-urile si copii dupa diplomele Leader. Persoanele din comitetul de selectie au fost propuse in functie de studii si calificarile profesionale.

Nr crt	Nume si prenume reprezentant legal	Institutia	Funcția	Tip/ Observatii
1	Dohotariu Erminel – Ionel	SC Deida Com SRL Lipovat	administrator	IMM
2	Hultoana Dorel-Gigi	SC Padogi SRL Zorleni	administrator	IMM
3	Bahrim Tiberiu	SC Tibicar Prest SRL Vutcani	administrator	IMM
4	Ifrim Aurel	Ifrim Aurel Intreprindere Individuala	administrator	PFA
5	Bogos Fanel	SC Vanbet SRL Banca	administrator	IMM
6	Munteanu Vasile	Asociatia Emil Racovita 2000	profesor	ONG
7	Malanca Gina Endora	Malanca Gina Endora Intreprindere Familiala	administrator	PFA
8	Hulubei Daniel	Asociatia Emil Racovita 2000	presedinte	ONG
9	Manea Mugurel	Consiliul Local Albesti	persoana resursa	ADMIN
10	Blanita Aura	Consiliul Local Muntenii de Jos	persoana resursa	ADMIN
11	Topor Maria	Consiliul Local Deleni	persoana resursa	ADMIN
12	Mirciu Virginia	Consiliul Local Viisoara	persoana resursa	ADMIN
13	Bojian	Consiliul Local Vutcani	persoana resursa	ADMIN
14	Vrabie Florinel	Consiliul Local Rosiesti	persoana resursa	ADMIN

Dosarul de candidatura a fost elaborat in cadrul unui proces de animare a teritoriului, in etape, mentionate cronologic in tabelul de mai jos si fiind consemnate in documente, respectiv minute, procese-verbale, prezentari, etc. Au fost utilizate urmatoarele metode de consultare: chestionare adresate actorilor locali; intalniri; grupuri de lucru si focus grupuri; expoziții la nivel local; consultări cu sprijinul liderilor locali de opinie organizati in comitete locale ale comunității; consultări electronice pe mail.



Activitatile si procesul de animare al teritoriului

Nr. crt	Data	Locatia	Institutia	Participanti intalnire	Agenda intalniri
1	4.02.2010	Primaria Muntenii de Jos	Compartimentul de Dezvoltare Rurala Vaslui Grupul de initiativa	Amanci Monica, Cojocaru Danut, Zanfir Vasile, Bleoju Florinel, Nestian Sorin, Postolache Constantin, Pirciu Liviu, Barbu Vasilica, Dohotariu Ionela, Puf Mihail, Sadici Liliana Irina, Iftode Ina, Lupu Ciprian	<ul style="list-style-type: none"> • Prezentare-informare LEADER – reprezentant AM Judetean • Necesitatea accesarii de noi surse de finantare. • Sustinerea dezvoltarii locale la nivel de teritoriu. • Necesitatea constituirii Asociatiei “Grupul de Actiune Locala xxxx” • Sustinerea finantarii a acestui proiect: • animare teritoriului • informare • angajare experti in elaborarea strategiei SWOT • analiza diagnostic • elaborare strategie de dezvoltare locala • intocmirea dosarului de candidatura • 6. Cooptarea expertilor care vor fi implicati in proiectul Leader.
2	8.02.2010	Primaria Muntenii de Jos	Grupul de initiativa parteneri	Postolache Constantin, Vrabie Florinel, Cojocaru Danut, Tataru Constantin, Amanci Monica, Manea Mugur, Cirjontu Silvestru, Puf Mihail Alexandru, Dohotariu Ionela, Giurgea Maria, Cretu danut, Lupu Mihai, Blanita Aura, Mirciu Virginia, Pirciu Liviu, Bahrim Silviana, Zanfir Vasile, Topor Maria, Sadici Liliana Irina	<ul style="list-style-type: none"> • Stabilirea liderului GAL; • Stabilirea denumirii asociatiei “Grupul de Actiune Locala xxxxxx”; • Stabilirea persoanei care va face demersurile pentru rezervarea denumirii asociatiei la Ministerul Justitiei; • Stabilirea sumelor necesare cheltuielilor de constituire si concepere a strategiei; • Desemnarea persoanelor resursa pentru animarea teritoriului; • Identificarea partenerilor publici, privati si din societatea civila; • Incheierea contractului cu expertii.
3	12.02.2010	Primaria Muntenii de Jos	Grupul de initiativa persoane resursa	Zanfir Vasile, Giurgea Maria, Vrabie Florinel, Pirciu Liviu,	<ul style="list-style-type: none"> • Cererea reprezentantului comunei Zorleni de a face parte din “GAL Podu Inalt Centru Vaslui”;



			parteneri	<p>Mirciu Virginia, Bogos Marian, Manea Vasilica, Puf Mihail</p> <p>Alexandru, Cojocaru Danut, Barbu Vasilica, Ifrim Aurel, Prodan Mihaela, Topor Maria, Dohotariu Ionela, Hultoana Paula Denisan, Rosca Vasile, Blanita Aura, Moraru Catalin, Tataru Constantin, Nasui Nelu Laurentiu, Sadici Liliana Irina</p>	<ul style="list-style-type: none"> ● Analiza sumara a localitatilor din teritoriu – criterii de eligibilitate; ● Analiza partenerilor – criterii de eligibilitate; ● Factorii relevanti si parteneriatele necesare; ● Nivele de cooperare si parteneriat local, judetean, regional, national si european; ● Prezentarea proiectului de statut conform OG26/2000; ● Precizari privind structura organizatorica a asociatiei (comitet de monitorizare, compartiment tehnic, comisie de selectie); ● Etapele de elaborare a Planului de Dezvoltare Locala, Continutul acestora, rezultate asteptate; ● Prezentarea calendarului de lucru. Principiile, modalitatile de lucru. ● Distribuirea machetelor de lucru; ● Distribuirea formularelor de CV persoanelor resursa; ● Distribuirea machetelor de lucru privind identificarea terenurilor care pot fi impadurite; ● Prezentarea succinta a masurii Leader; ● Distribuirea machetelor de lucru privind zonele afectate de restructurarea industrială; ● Distribuirea fisei de inscriere la cursurile “Sensibilizarea actorilor locali privind abordarea Leader”.
4	19.02.2010	Primaria Munteni de Jos	Grupul de initiativa persoane resursa parteneri	<p>Topor Maria, Mirciu Virginia, Manea Vasilica, Mircea Adinel, Manea Bogdan, Manolache Adina, Rosca Vasile, Serban Daniel, Mercas Mihai, Mandachi Nicolae, Ciuta Iulian, Puf Mihail</p> <p>Alexandru, Dohotariu Ionela, Blanita Aura, Giurgea Maria,</p>	<ul style="list-style-type: none"> ● Formarea echipei locale - identificarea si stabilirea structurii de lucru pe nivele - factori de decizie - echipa tehnica - factori consultativi - grupuri reprezentative ● Stabilirea modalitatilor de diseminare; - consultarea populatiei;



				<p>Barbu Vasilica, Prodan Mihaela, Bleoju Florinel, Tataru Constantin, Nasui Laurentiu, Sadici Liliana Irina</p> <p>- grupuri de lucru</p>	<ul style="list-style-type: none"> - web site - brosurii - intalniri - mijloacele de comunicare in masa • Constientizarea actorilor locali si a locuitorilor in ceea ce priveste constituirea GAL si proiectul Leader • Colectarea CV-urilor si a machetelor de date privind teritoriul; • Chestionarea persoanelor resursa cu privire la inscrierea la cursurile "Sensibilizarea actorilor locali privind abordarea Leader". • Colectarea documentelor: machete de date, CV-uri, documente necesare constituirii GAL; • Prezentarea Masurilor din PNDR: 111, 112, 121, 123, 141, 125, 221, 312, 313, 322, 421; • Distribuirea machetelor de lucru privind identificarea proiectelor pentru posibilitii beneficiari din teritoriu pe masurile din PNDR: 112, 121, 123, 141, 322, 312, 313, 221; • Organizarea atelierului de lucru – scrieri de proiecte pe machetele distribuite; • Analiza si verificarea machetelor distribuite; • Solutii pentru comunele care au absentat la ultimele patru intalniri: Bogdanesti si Banca;
5	22.02.2010	deplasare in comunele Bogdanesti si Banca	Grupul de initiativa	consultantul GAL si liderul GAL primarii comunelor Banca si Bogdanesti	<ul style="list-style-type: none"> - prezentarea oportunitatilor programului Lider - prezentarea teritoriului GAL si a omogenitatii acestuia - necesitatea desemnarii persoanelor resursa
6	25.02.2010	Primaria Deleni	Grupul de initiativa persoane resursa parteneri	Dohotariu Erminei, Dohotariu Ionela, Manolache Adina, Rosca Vasile, Grigoras Gica, Puf Mihail, Manea Vasilica, Topor Maria,	<ul style="list-style-type: none"> • Prezentarea analizei datelor din teritoriul GAL privind teritoriul, populatia, economia locala, societate civila; identificarea nevoilor; concluzii. • Prezentarea analizei diagnostic. Discutii;



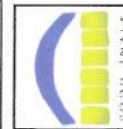
				<p>Mircea Andreea, Sadici Liliana Irina</p> <ul style="list-style-type: none"> - grupuri de lucru - parteneri 	<ul style="list-style-type: none"> • Prezentarea parteneriatului, criteriile de eligibilitate; • Analiza proiectelor finalizate sau in curs de derulare avand beneficiari institutii publice, parteneri privati si societate civila; • Colectarea documentelor necesare constituirii GAL; • Colectarea machetelor de lucru privind identificarea proiectelor pentru posibilitii beneficiari din teritoriu pe masurile din PNDR: 112, 123, 125, 141, 121, 322, 312, 313, 221; • Distribuirea machetelor de lucru privind identificarea proiectelor pentru posibilitii beneficiari din teritoriu pe masura 141 din PNDR; • Organizarea atelierului de lucru – scrieri de proiecte pe machetele distribuite – identificarea nevoilor, selectia masurilor; • Analiza si verificarea machetelor distribuite; • Propuneri de proiecte pentru comunitate: gradini de vara, parcuri de joaca, impaduriri, camine culturale, etc.
7	4.03.2010	deplasare la Primaria Rosiesti	Grupul de Initiativa	consultantul GAL primarul comunei Rosiesti	<ul style="list-style-type: none"> - convingerea primarului de a nu renunta la aderarea la parteneriatul public-privat - propunerea de a se organiza o intalnire GAL la Rosiesti
8	11.03.2010	Primaria Rosiesti	Grupul de initiativa persoane resursa parteneri	<p>Dohotariu Ionela Manea Vasilica, Puf Mihail Alexandru, Rosca Vasile, Vrabie Florinel, Mircea Andreea, Mirciu Virginia, Topor Maria, Mercas Mihai, Dohotariu Erminel, Manolache Adina, Gica Grigoras, Pirciu Liviu, Sadici Liliana Irina</p> <ul style="list-style-type: none"> - grupuri de lucru 	<ul style="list-style-type: none"> • Analiza privind accesarea fondurilor europene in teritoriul GAL; • Prezentarea Analizei SWOT; • Formularea viziunii de dezvoltare si stabilirea obiectivelor strategice majore; • Elaborarea de versiuni pentru viziunea de dezvoltare; • Organizarea a trei ateliere de lucru pe trei versiuni pentru dezvoltare. Fiecare atelier isi prezinta



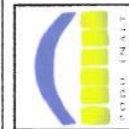
9	19.03.2010	Primaria Muntenii de Jos	Grupul de initiativa persoane resursa parteneri	<p>- parteneri</p> <p>Blanita Aura, Manea Vasilica, Puf Mihail, Manolache Adina, Mircea Andreea, Giurgea Maria, Sadici Liliana Irina, Prodan Mihaela, Ifrim Aurel</p> <p>- grupuri de lucru</p> <p>- parteneri</p>	<p>prioritatiile, obiective, masuri. Discutii pro si contra, argumente.</p> <ul style="list-style-type: none"> ● Colectarea documentelor necesare constituirii GAL; ● Distribuirea calendarului PNDR si necesitatea promovarii masurilor prin persoanele resursa; ● Discutarea statutului, modificari, completari; ● Distribuirea chestionarelor pentru cetateni prin persoanele resursa privind consultarea acestora privind viziunea de dezvoltare. Stabilirea intalnirilor cu cetatenii pentru consultarea lor.
					<ul style="list-style-type: none"> - Prezentare "10 modele de succes Leader+"; - "Prezenta" si "absenta" la intrunirile GAL; - Prezentarea concluziilor privind consultarea cetatenilor. Alegerea celei mai bune versiuni de dezvoltare locala. - Detaliera obiectivelor strategiei propuse in sub-obiective pe baza scheletului initial(viziune si obiective strategice majore). Detaliera sub-obiectivelor. - Analiza factorilor cheie(factori institutionali, organizationali, a comunitatii, privind interesul si capacitatea in implementarea strategiei; - Analiza reglementarilor locale, nationale si europene cu privire la facilitarea implementarii strategiei de dezvoltare, propuneri de abordare a instrumentelor, a masurilor necesare pentru implementarea strategiei; - Aprobarea statutului GAL Podu Inalt forma finala; - Explicarea rolului membrilor Consiliului Director;Cenzorului; Comitetului de selectie; Comitetului de monitorizare – propuneri din partea participantilor pentru aceste functii



10	24.03.2010	Primaria Muntenii de Jos	Grupul de initiativa persoane resursa parteneri	Zanfir Vasile, Barbu vasilica, Ifrim Aurel, Manea Vasilica, Rosca Vasile, Prodan Mihaela, Besleaga Maria, Topor Maria, Giurcea Maria, Blanita Aura, Cretu Danut, Puf Mihail, Vrabie Florinel, Dohotariu Ionela, Mirciu Virginia, Sadici Liliana Irina - grupuri de lucru	<ul style="list-style-type: none"> - Alegerea membrilor Consiliului Director, cenzorului; - Informare privind masurile din PNDR care se lanseaza in perioada urmatoare; - Prezentarea rezultatelor promovarii masurilor PNDR de catre persoanele resursa; - Prezentarea calendarului de activitati viitoare al GAL; - Situatiia documentelor GAL; <ul style="list-style-type: none"> - Analiza resurselor necesare si disponibile in vederea implementarii strategiei (umane, institutionale, de organizare, de teren, financiare – propuneri de abordare a articulării resurselor in vederea implementării strategiei); - Explicarea rolului membrilor Consiliului Director; Cenzorului; Comitetului de selectie; Comitetului de monitorizare – propuneri din partea participantilor pentru aceste functii - Alegerea membrilor Consiliului Director, cenzorului; - Propuneri pentru membrii Comitetului de Monitorizare; - Propuneri pentru membrii Comitetului de Selectie ; - Stabilirea intalnirilor dintre consultantii si posibili beneficiari pentru informarea masurilor din PNDR; - Situatiia documentelor GAL necesare constituirii asociatiei.
11	martie – aprilie 2010	Gura Humorului	persoane resursa, reprezentanti parteneri, consultant	Manea Vasilica Mugurel Giurcea Maria Dohotariu Erminel Mirciu Virginia Sadici Liliana Irina Bot Parasca Dohotariu Ionela Topor Maria	<ul style="list-style-type: none"> - informare Programul Leader, testare cunostinte Leader




12	17 18.05.2010	-	Piatra-Neamt		Vrabie Florinel Rosca Vasile Sadici Liliana Irina	- seminar Taixex – „Dezvoltarea si implementarea masurilor active de ocupare”
13	20.05.2010	Primaria Muntenii de Jos	Grupul de Initiativa persoane resursa	Manea Vasilica, Rosca Vasile, Mircea Andreea, Blanita Aura, Sadici Liliana Irina, Zanfir Vasile - grupuri de lucru	<ul style="list-style-type: none"> - Prezentarea criteriilor de selectie pentru Gal. - Definitivarea actelor pentru infiintarea Gal Podu Inalt. - Situatiia viramentelor la bugetul Gal. - Elaborarea sistemului de monitorizare, evaluare si control a procesului de implementare a strategiei; - pachetul de indicatori aferent obiectivelor; - subobiectivelor; - programelor si proiectelor; - sisteme de baze de date disponibile la nivel local; - sisteme de luare a deciziilor in parteneriat privind implementarea strategiei; - Prioritizarea proiectelor si elaborarea unui plan de actiune pentru implementarea strategiei; - Proiecte de cooperare – Masura 421. Propuneri pentru temele proiectelor de cooperare in baza analizei SWOT; - Prezentarea Retelei Nationale de Dezvoltare Rurala(RNDR). Necesitatea formarii unei retele proprii. - Prioritizarea proiectelor si elaborarea unui plan de actiune pentru implementarea strategiei. - Analiza proiectelor accesate pe masura 141. - Necesitatea infiintarii Cooperativelor Agricole, care vor deveni Grupuri de Producatori. - Cursuri Leader 2. 	
14	26.05 27.05.2010	--	Vaslui- Hotel Europa, Statiunea de cercetari de la Perieni	Grupul de initiativa	Sadici Liliana Irina	<p>Seminar TAIXEX</p> <p>-“Masurile din PNDR privind imbunatatirea calitatii mediului din mediul rural. Impadurirea terenurilor agricole slab</p>



15	30.05 1.06.2010	Piatra-Neamt	Grupul de initiativa	Sadici Liliana Irina	productive si infiintarea perdelelor forestiere de protectie” “Oportunitati de finantare pentru combaterea saraciei si a excluziunii sociale in Romania”
16	15.06.2010	Caminul Muntelui de Jos	Grupul de initiativa persoane resursa partenerii publici, privati si din societatea civila	reprezentantii legali ai partenerilor notar public	semnarea actului constitutiv si a statului Asociatiei GAL Podu Inalt Vaslui
17	17.06.2010	Caminul Cultural Padureni	GAL Moldo Prut GAL Movila lui Burcel GAL Bucovina de Munte	Sadici Liliana Irina Oprisanu Elena Masievici Sorin Morosanu Oana Coca Mircea	- Cooperare pentru dezvoltare prin LEADER – Padureni - Actiune organizata de GAL Moldo-Prut, cu participarea Gal Bucovina de Munte, Gal Podu Inalt Vaslui si GAL Movila lui Burcel Vaslui Nord - Valorificarea produselor agricole, o problema a teritoriului Moldo-Prut, judetul Vaslui. Modalitati si procedee de imbunatatare a productiei si valorificarii produselor agricole, motorul dezvoltarii rurale – Miklos Atila, director OARZ; - Reguli generale de igiena si legislatia in vigoare pentru autorizarea micilor producatorilor – Botoi Gabriela – DSVSA Vaslui; - Constituirea in grupuri si forme asociative-modalitate de introducere a productiei in circuitului economic si valorificare eficienta a produselor agricole – forme de ajutor nerambursabil – Director DADR Vaslui Jalba Merisor;
18	iulie 2010	Mamaia – Hotel Iaki	Grupul de Initiativa	Rosca Vasile	Cursuri Leader 2 – informare, testare cunostinte
19	2.08.2010 – 10.08.2010	Judecatoria Vaslui	GAL Podu Inalt Vaslui	Vasile Zanfir	Depunerea actelor de constituire Inscrierea asociatiei in Registrul Asociatiilor si Fundatiilor
20	17.08 18.08.2010	Vatra Dornei	GAL Podu Inalt Vaslui	Sadici Liliana Irina	Agricultura Ecologica in Bucovina, model de urmat
21	19.08.2010	Primaria Muntelui de Jos	GAL Podu Inalt Vaslui	Cretu Danut Rosca Vasile Hultoana Paula Denisane Pirciu Liviu	- Distribuirea actelor de infiintare ale GAL membrilor Consiliului Director. - Prezentarea activitatilor realizate in perioada februarie- august 2010.



				<p>Zanfir vasile Sadici Liliana Irina Bleoju Florinel</p>	<ul style="list-style-type: none"> - Prezentarea criteriilor de selectie pentru Gal. - Analiza teritoriului. Punctaj. - Analiza parteneriatului. Punctaj. - Componentele strategiei. Punctaj. - Prezentarea planului financiar. - Prezentarea activitatilor ce se vor realiza in perioada august-octombrie 2010. - Situatiia viramentelor la bugetul Gal. - Prezentarea si aprobarea cheltuielilor pentru activitatile GAL Podu Inalt. - Prezentarea organigramei GAL. Discutii. Aprobarea organigramei. - Propuneri pentru componenta Comitetului de Selectie si a Comitetului de Monitorizare. - Prezentarea solutiilor de surse de atras pentru GAL: impozit pe venit global, servicii diverse, donatii si sponsorizari. - Prezentarea propunerii de buget indicativ pe trei ani si buget propriu pentru cofinantare si cheltuieli neeligibile. Discutii. - Surse noi de atras de catre Gal Podu Inalt: POSDRU, POSMEDIU.
22	22.08.2010 - 10.09.2010	Comunele din teritoriul GAL Podu Inalt Vaslui	GAL Podu Inalt Vaslui	<p>lideri de opinie Comitete locale primarii comunelor consultantul GAL</p>	<p>Consultantul va discuta cu potentialii aplicanti din randul autoritatilor locale, mediul privat si societatii civile protectele de dezvoltare pe care acestia doresc sa le promoveze. Scopul consultarii este acela de a identifica ideile de proiecte(in conformitate cu prioritatile teritoriului) si masurile din PNDR in care se regasesc actiunile acestor proiecte</p> <ul style="list-style-type: none"> - Consultarea comitetelor locale: preoti, invatatori, profesori, medici, asistenti medicali, medici veterinari, directorul Caminului Cultural, politisti, postasi, fermieri si buni gospodari, brutari, morari, mesteri populari, padurari. - Intalnirile cu cetatenii vor fi structurate in doua parti: prezentarea proiectelor cu fonduri europene(urmeaza lansarea



					<p>sesiunilor din toamna pe masurile de finantare ale FEADER – 112, 141, 221, 142) si consultarea lor cu privire la idei de proiecte, probleme locale si solutii pentru rezolvarea lor, prioritati.</p> <ul style="list-style-type: none"> - Astfel se vor identifica potentialii beneficiari de proiecte PNDR, propuneri de proiecte - Vor fi completate cel putin 140 de chestionare intocmite de catre liderii de opinie din teritoriu - Concluziile consultarii vor fi prelucrate de consultant, iar concluziile vor fi prezentate in cadrul unei intalniri cu partenerii GAL
23	16.09.2010	Primaria Muntelui de Jos	GAL Podu Inalt Vaslui	Topor Maria, Rosca Vasile, Blanita Aura, Mirciu Virginia, Tataru Constantin, Dohotariu Ionela, Sadici Liliana Irina	<ul style="list-style-type: none"> - Prezentarea activitatilor ce se vor derula in perioada septembrie-octombrie 2010; - Situatiile viramentelor la bugetul Gal; - Activitati de consultare si informare a populatiei privind Axa Leader; Necesitatea implicarii copiilor in activitati ale GAL; Distribuirea anunturilor privind consultarea copiilor prin compuneri(elevi gimnaziu) si desene(elevi ciclul primar); - Prezentarea sistemului de monitorizare, evaluare si control a procesului de implementare a strategiei; - Prezentarea proiectelor de cooperare propuse. Discutii; - Stabilirea datei de vizita la Gal-ul din Polonia. Prezentare program de vizita. Lista de participanti; - Prezentarea planului de informare si publicitate pe trei ani. Discutii. - Stabilirea expozantilor la Targul Agro-zoo-ind din data de 9 - 10 octombrie;
24	20.09 – 24.09.2010	Centrul de afaceri vaslui	GAL Podu Inalt Vaslui	profesori din teritoriul GAL Podu Inalt consultantul GAL	<p>Grup de lucru pentru conceperea proiectului in valoare de 217.000 Euro pentru orientarea in cariera a 280 de copii din clasele terminale de gimnaziu</p> <p>Editare si transmitere proiect POSDRU – Masura 2.1.</p>



25	4 – 8.10.2010	Sucha Beskidzka	GAL Podu Inalt GAL Podbabiogorze	Krzysztof Kida Zanfir Vasile Zaharia Costica Topor Maria Hultoana Paula Denisane Rosca Vasile Hriscu Valerian Mirciu Virginia Rusu Maria Sadici Liliana Irina Barbu Vasilica	Tranzitia de la scoala la o viata activa. Titlul proiectului “Drum bun in viata” – transmis in data de 27.09.2010 – ora 13 Vizita in parcul national Babia Gora Intalnire cu reprezentantii GAL-ului polonez – prezentarea activitatilor celor doua GAL-uri Stabilirea obiectivelor proiectului de colaborare si rezultate asteptate Vizita pensiune agroturistica cu produse ecologice Vizita la un muzeu al satului
26	9.10 10.10.2010	ExpoZooAgroind	GAL Podu Inalt Vaslui GAL Podu Inalt Directia Agricola Judeteana Vaslui Prefectura Vaslui	Zanfir Vasile Zaharia Costica Sadici Liliana Irina trei gospodine din Zorleni - grupuri de lucru	Grup de lucru pentru prezentarea produselor agricole, obiecte mestesugaresti, produse de panificatie si patiserie, conserve realizate de gospodine si a unui bors de gaini de tara la ceain cu taitai de casa
27	22.10.2010	Centrul de afaceri Vaslui	GAL Podu Inalt	membrii consiliului director: Zanfir Vasile Rosca vasile Sadici Liliana Irina Cretu Danut Bleoiu Florinel Pirciu Liviu Dohotariu Ionela	- Validarea(aprobarea) strategiei si obiectivelor generale ale asociatiei - Prioritatile si obiectivele operationale ale strategiei de dezvoltare locala sunt: - 2. Desemnarea membrului Comitetului Director care va reprezenta GAL Podu Inalt in fata autoritatilor si a oricaror persoane fizice sau juridice.
28	27.10.2010	Centrul de afaceri Vaslui	GAL Podu Inalt Vaslui	partenerii GAL persoane resursa autoritati publice – Directia	- Prezentarea concluziilor lucrarilor in fata



							reprezentantilor localitatilor din teritoriu si a celorlalti parteneri esentiali; - Validarea strategiei si a dosarului de candidatura final de catre parteneri;
29	15.11.2010	Directia Agricola vaslui	GAL Podu Inalt Vaslui	Zanfir Vasile Sadici Liliiana-Irina	Agricola,		Depunerea dosarului de candidatura



Informarea potentialilor beneficiari cu privire la activitatile intreprinse de GAL Podu Inalt Vaslui

Nr. crt	Perioada de implementare	Categorie de activitati	Tipuri de actiuni	Categorie de receptori	Institutiile implicate	Buget propriu	Indicatori
1		Seminar "Zece proiecte de succes" Leader+ 19.03.2010	- prezentare 10 proiecte de succes Leader+ - discutii libere	- potentialii beneficiari de proiecte PNDR	GAL Podu Inalt	-	- 25 de participanti informati
2		Campanie de informare si prezentare in fiecare comuna din teritoriul GAL Podu Inalt Vaslui 22.08 – 10.09.2010	- informare si prezentare Leader - informare si prezentare GAL Podu Inalt - consultare prioritati si obiectivele strategiei de dezvoltare locala - prezentare masuri PNDR si "Casa verde" - consultare probleme ale comunitatii - consultare idei de proiecte	- Comitete locale formate din liderii de opinie din comuna: profesori, invatatori, politisti, preoti, padurari, postasi, medici, medici veterinari, fermieri, gospodarii satului	- GAL Podu Inalt - Consiliul Local din comune - Comitele Locale din comune	500 Euro	- 14 intalniri de informare si consultare a liderilor de opinie din comunitatile GAL organizate - 158 de participanti informati si consultati - 158 de chestionare completate
3		Editare si distribuire de afise format A2 24.08.2010	- informare despre infiintarea GAL Podu Inalt - anunt de consultare a populatiei in ceea ce priveste prioritatile si obiectivele GAL	- populatia din teritoriu	- GAL Podu Inalt - persoanele resursa	314 Euro	- 500 de afise distribuite in comune, la sediul Directiei de Dezvoltare Rurala
4		Editare si distribuire de publicatii "Podu Inalt" format tabloid, 4 pagini alb-negru 30.08.2010	- informare Leader - informare GAL Podu Inalt - informare Masuri din PNDR si "Casa verde" - chestionar consultare populatie prioritati si obiective ale GAL	- populatia din teritoriu	- GAL Podu Inalt - persoanele resursa	205 Euro	- 15.000 exemplare distribuite in 15.000 de gospodarii din teritoriu

ianuarie –
octombrie
2010

Nr. crt.	Perioada de implementare	Categorie de activitati	Tipuri de actiuni	Categorie de receptori	Institutiile implicate	Buget propriu	Indicatori
5		Elaborare sigla si logo "Podu Inalt" 27.09 – 30.09.2010	Grup de lucru pentru elaborare sigla si logo "Podu Inalt" si transmiterea cererii de inregistrare a marcii la OSIM (inregistrata cu numarul M2010/006299/2.09.2010)	- partenerii GAL Podu Inalt - persoane resursa	- GAL Podu Inalt	85 Euro	- 1 cerere transmisa la OSIM pentru cercetare
6		Campanie de consultare a elevilor din ciclul primar si gimnaziu in privinta prioritatilor, obiectivelor si ideilor de proiecte realizabile 16.09 – 30.09.2010	Chestionarea copiilor din teritoriu prin desene la ciclul primar si compuneri la gimnaziu cu tema: "O calatorie in viitor in spatiul rural"	- profesorii, copiii din clasele primare si gimnaziale, familiile acestora	- GAL Podu Inalt - profesori, invatatori, copii	-	- 98 de desene realizate de copii - 41 compuneri scrise de elevii de gimnaziu
7	ianuarie – octombrie 2010	Participare la Targul Expozitional "Expo Zoo Agroind Vaslui 2010" editia a XII a 9.10 – 10.10.2010	Grup de lucru pentru prezentarea produselor agricole, obiecte mestesugaresti, produse de panificatie si patiserie, conserve realizate de gospodine si a unui bors de gaini de tara la ceaun cu taitai de casa	- vizitatorii expozitiei, persoane publice locale, Ministrul Gheorghe Tabara	- GAL Podu Inalt Prefectura Vaslui Directia Agricola Judeteana Vaslui Bot Valeriu – mester popular 4 gospodine din Zorleni d-na Popa din Deleni Vital Fruit Deleni	-	- 1 participare la expozitie cu produse agricole si mestesugaresti - 1 diploma de excelenta oferita de organizatorii expozitiei
8		Realizarea unui site de prezentare a GAL Podu Inalt 28.08 – 18.10.2010	Grup de lucru pentru editarea site-ului	- populatia din teritoriul Podu Inalt	- GAL Podu Inalt - persoanele sursa	186 Euro	- 1 site realizat



III. 2 Prezentarea parteneriatului decizional

III.2.1 Descrierea partenerilor

Asociatia "Grupul de Actiune Locala Podu Inalt Vaslui" este o organizatie cu statut juridic, de drept privat si fara scop patrimonial, infiintata in data de 10 august 2010. Este inregistrata in Registrul Special cu Nr 14/A/2010/10.08.2010, avand nr dosar 5010/333/2010. GAL Podu Inalt este format din 51 de parteneri: 14 parteneri publici, 27 parteneri privati, 6 organizatii non-guvernamentale si 4 persoane fizice.

Parteneriatul constituit este echilibrat si reprezentativ pentru teritoriul, deschis tuturor celor interesati din zona. Tinerii si femeile, precum si organizatiile minoritatii roma au o reprezentare corecta fata de situatia existenta a acestor categorii la nivel local. Astfel, minoritatea roma este prezenta in cateva comune: Bogdanesti, Bogdanita, Zorleni.

In tabelul de mai jos sunt evidentiati toti partenerii, reprezentantii acestora, functia detinuta si categoria partenerilor:

PARTENERI PUBLICI

Nr crt	Nume si prenume reprezentant legal	Institutia	Functia	Tip/ Observatii
1	Amanci Monica	Consiliul Local Albesti	Primar	ADMIN
2	Cojocaru Danut	Consiliul Local Alexandru Vlahuta	Primar	ADMIN
3	Vanatoru Vasile	Consiliul Local Banca	Primar	ADMIN
4	Barbu Vasilica	Consiliul Local Bogdana	Primar	ADMIN
5	Dorobantu Ion	Consiliul Local Bogdanesti	Primar	ADMIN
6	Bleoju Florinel	Consiliul Local Bogdanita	Primar	ADMIN
7	Cirjontu Silvestru	Consiliul Local Costesti	Primar	ADMIN
8	Zanfir Vasile	Consiliul Local Deleni	Primar	ADMIN
9	Hriscu Valerian	Consiliul Local Lipovat	Primar	ADMIN
10	Cretu Danut	Consiliul Local Munteni de Jos	Primar	ADMIN
11	Postolache Constantin	Consiliul Local Rosiesti	Primar	ADMIN
12	Pirciu Liviu	Consiliul Local Viisoara	Primar	ADMIN
13	Bahrim Silvana	Consiliul Local Vutcani	Primar	ADMIN
14	Hultoana Paula Denisane	Consiliul Local Zorleni	Primar	ADMIN

PARTENERI PRIVATI

Nr crt	Nume si prenume reprezentant legal	Institutia	Functia	Tip/ Observatii
15	Moraru Catalin	SC Morandi-Com SRL Lipovat	administrator	IMM
16	Dohotariu Erminel - Ionel	SC DEIDA COM SRL Lipovat	administrator	IMM
17	Serban Daniel-Nicolae	SC PLANTAGRO COM SRL Vaslui	administrator	IMM
18	Hultoana Dorel-Gigi	SC PADOGI SRL Zorleni	administrator	IMM
19	Gheciu Costica	SC FORESTIERUL SRL Zorleni	administrator	IMM
20	Strungaru Vasile	SC AGROTICA SRL Viisoara	administrator	IMM
21	Carcota Pusa	SC TRIAGRISILV SRL Birlad	administrator	IMM
22	Goldslegher B. Iulian	SC AGRO-SIV INDUSTRIAL SRL Birlad	administrator	IMM
23	Mircea Adinel	SC FARINPROD SRL Albesti	administrator	IMM
24	Manea Bogdan-Alexandru	SC MARUL DE AUR SRL Iasi	administrator	IMM
25	Bahrim Tiberiu	SC TIBICAR PREST SRL Vutcani	administrator	IMM
26	Todeila Constantin-Corneliu	SC LUCTOD SRL Vutcani	administrator	
27	Puf Mihail Alexandru	PUF MIHAIL ALEXANDRU INTREPRINDERE INDIVIDUALA	administrator	PFA
28	Cernat Viorel	CERNAT VIOREL PERSOANA FIZICA AUTORIZATA	administrator	PFA



29	Cernat Petrica	CERNAT PETRICA PERSOANA FIZICA AUTORIZATA	administrator	PFA
30	Moraru Catalin	SC PROD-OVO SRL Lipovat	administrator	IMM
31	Bogos Fanel	SC VANBET SRL Banca	administrator	IMM
32	Besleaga Maria	SC MB SECOM SRL Iasi	administrator	IMM
33	Ifrim Aurel	IFRIM AUREL INTREPRINDERE INDIVIDUALA	administrator	PFA
34	Sadici Liliana Irina	SC PROMANAGEMENT SRL Vaslui	administrator	
35	Lupu Mihai Dragos	LUPU MIHAI DRAGOS INTREPRINDERE INDIVIDUALA	administrator	PFA
36	Rascanu Monica-Iuliana	SC APISROM SRL Vaslui	administrator	IMM
37	Barbulescu Alexandra-Claudia	SC GOATSHAVEN SRL Bogdanita	administrator	IMM
38	Postolache Radu	SC POST-PRESTCOM SRL Rosiesti	administrator	IMM
39	Ciobotaru Cristian	SC BELAGRO SRL Rosiesti	administrator	IMM
40	Nasui Nelu	SC VIRTEA SRL Alexandru Vlahuta	administrator	IMM
41	Malanca Gina-Endora	MALANCA GINA-ENDORA INTREPRINDERE FAMILIALA	administrator	PFA
42	Blanita Aura	PF	-	PF
43	Bulgariu Maricica	PF	-	PF
44	Mircea Andreea	PF	-	PF
45	Cernat Petrica	PF	-	PF

ONG

Nr crt	Nume si prenume reprezentant legal	Institutia	Funcția	Tip/ Observatii
46	Cornici Costica	Asociatia producatorilor si crescatorilor de animale Alexandru Vlahuta	Presedinte	ONG
47	Mercas Mihai	Asociatia "Nasterea Maicii Domnului – Moreni"	Presedinte	ONG
48	Giurgea Maria	Asociatia "Giurgea Alexandra"	Presedinte	ONG
49	Olariu Cristinel	Asociatia crescatorilor de animale din comuna Vutcani	Presedinte	ONG
50	Hulubei Daniel	Asociatia Emil Racovita 2000	Presedinte	ONG
51	Mandachi Nicolae	Asociatia pentru incluziunea sociala a romilor din comuna Zorleni	Presedinte	ONG

Abrevieri utilizate in tabel: ADMIN – administratie publica locala; IMM – intreprinderi mici si mijlocii infiintate in baza Legii 31/1990; ONG – organizatii non-guvernamentale; PFA – persoana fizica autorizata infiintata in baza OUG44/2000; PF – persoana fizica.

Sediul social al partenerilor GAL Podu Inalt este in rural(in teritoriul GAL Podu Inalt) sau in orase, desi majoritatea acestor organizatii au puncte de lucru infiintate in teritoriu iar ponderea activitatii lor se desfasoara in rural. Sunt 8 organizatii cu sedii sociale in mediul urban iar 43 de organizatii si persoane fizice sunt cu sediul social sau domiciliu in mediul rural. In tabelul de mai jos sunt evidentiata sediile sociale:

Nr crt	Nume si prenume reprezentant legal	Institutia	Localitatea sediul social	Tip
1	Amanci Monica	Consiliul Local Albesti	rural	ADMIN
2	Cojocaru Danut	Consiliul Local Alexandru Vlahuta	rural	ADMIN
3	Vanatoru Vasile	Consiliul Local Banca	rural	ADMIN
4	Barbu Vasilica	Consiliul Local Bogdana	rural	ADMIN
5	Dorobantu Ion	Consiliul Local Bogdanesti	rural	ADMIN



6	Bleoju Florinel	Consiliul Local Bogdanita	rural	ADMIN
7	Cirjontu Silvestru	Consiliul Local Costesti	rural	ADMIN
8	Zanfir Vasile	Consiliul Local Deleni	rural	ADMIN
9	Hriscu Valerian	Consiliul Local Lipovat	rural	ADMIN
10	Cretu Danut	Consiliul Local Muntenii de Jos	rural	ADMIN
11	Postolache Constantin	Consiliul Local Rosiesti	rural	ADMIN
12	Pirciu Liviu	Consiliul Local Viisoara	rural	ADMIN
13	Bahrim Silviana	Consiliul Local Vutcani	rural	ADMIN
14	Hultoana Paula Denisane	Consiliul Local Zorleni	rural	ADMIN
15	Moraru Catalin	SC Morandi-Com SRL Lipovat	rural	IMM
16	Dohotariu Erminel - Ionel	SC DEIDA COM SRL Lipovat	rural	IMM
17	Serban Daniel-Nicolae	SC PLANTAGRO COM SRL Vaslui	urban	IMM
18	Hultoana Dorel-Gigi	SC PADOGI SRL Zorleni	rural	IMM
19	Gheciu Costica	SC FORESTIERUL SRL Zorleni	rural	IMM
20	Strungaru Vasile	SC AGROTICA SRL Viisoara	rural	IMM
21	Carcota Pusa	SC TRIAGRISILV SRL Birlad	urban	IMM
22	Goldslegher B. Iulian	SC AGRO-SIV INDUSTRIAL SRL Birlad	urban	IMM
23	Mircea Adinel	SC FARINPROD SRL Albesti	rural	IMM
24	Manea Bogdan- Alexandru	SC MARUL DE AUR SRL Iasi	urban	IMM
25	Bahrim Tiberiu	SC TIBICAR PREST SRL Vutcani	rural	IMM
26	Todeila Constantin- Corneliu	SC LUCTOD SRL Vutcani	rural	
27	Puf Mihail Alexandru	PUF MIHAIL ALEXANDRU INTREPRINDERE INDIVIDUALA	rural	PFA
28	Cernat Viorel	CERNAT VIOREL PERSOANA FIZICA AUTORIZATA	rural	PFA
29	Cernat Petrica	CERNAT PETRICA PERSOANA FIZICA AUTORIZATA	rural	PFA
30	Moraru Catalin	SC PROD-OVO SRL Lipovat	rural	IMM
31	Bogos Fanel	SC VANBET SRL Banca	rural	IMM
32	Besleaga Maria	SC MB SECOM SRL Iasi	urban	IMM
33	Ifrim Aurel	IFRIM AUREL INTREPRINDERE INDIVIDUALA	rural	PFA
34	Sadici Liliana Irina	SC PROMANAGEMENT SRL Vaslui	urban	
35	Lupu Mihai Dragos	LUPU MIHAI DRAGOS INTREPRINDERE INDIVIDUALA	rural	PFA
36	Rascanu Monica- Iuliana	SC APISROM SRL Vaslui	urban	IMM
37	Barbulescu Alexandra- Claudia	SC GOATSHAVEN SRL Bogdanita	rural	IMM
38	Postolache Radu	SC POST-PRESTCOM SRL Rosiesti	rural	IMM
39	Ciobotaru Cristian	SC BELAGRO SRL Rosiesti	rural	IMM
40	Nasui Nelu	SC VIRTEA SRL Alexandru Vlahuta	rural	IMM
41	Malanca Gina-Endora	MALANCA GINA-ENDORA INTREPRINDERE FAMILIALA	rural	PFA
42	Blanita Aura	PF	rural	PF
43	Bulgariu Maricica	PF	rural	PF
44	Mircea Andreea	PF	rural	PF
45	Cernat Petrica	PF	rural	PF



46	Cornici Costica	Asociatia producatorilor si crescatorilor de animale Alexandru Vlahuta	rural	ONG
47	Mercas Mihai	Asociatia "Nasterea Maicii Domnului - Moreni"	rural	ONG
48	Giurgea Maria	Asociatia "Giurgea Alexandra"	urban	ONG
49	Olariu Cristinel	Asociatia crescatorilor de animale din comuna Vutcani	rural	ONG
50	Hulubei Daniel	Asociatia Emil Racovita 2000	urban	ONG
51	Mandachi Nicolae	Asociatia pentru incluziunea sociala a rromilor din comuna Zorleni	rural	ONG

Din GAL Podu Inalt Vaslui face parte o organizatie non-guvernamentala constituita din reprezentanti ai minoritatii rrome din comuna Zorleni:

Asociatia pentru incluziunea sociala a rromilor din comuna Zorleni

Reprezentarea tinerilor este relevanta pentru organizatia public-privata, acestia constituind 41%(21 de tineri care reprezinta 22 de organizatii) din reprezentantii legali ai organizatiilor partenere. Tinerii care au varste intre 18 si 40 de ani sunt:

Nr crt	Nume si prenume reprezentant legal tanar	Institutia	varsta ani	CNP
1	Moraru Catalin	SC Morandi-Com SRL Lipovat	32	1780301374067
2	Cojocaru Danut	Primaria Alexandru Vlahuta	37	1730707370043
3	Dohotariu Erminel-Ionel	SC Deida Com SRL Lipovat	39	1711023374082
4	Serban Daniel-Nicolae	SC Plantagro Com SRL Vaslui	36	1741015374060
5	Mircea Adinel	SC Farinprod SRL Albesti	35	1750122374077
6	Manea Bogdan	SC Marul de Aur SRL Iasi	24	1860628374519
7	Puf Mihail-Alexandru	Puf Mihail Alexandru Intreprindere Individuala	25	1851102374516
8	Cernat Petrica	Cernat Petrica Persoana Fizica Autorizata	37	1730906370048
9	Ifrim Aurel	Ifrim Aurel Intreprindere Individuala	36	1740328374072
10	Lupu Mihai Dragos	Lupu Mihai Dragos Intreprindere Individuala	25	1850813374527
11	Rascanu Monica Iuliana	SC Apisrom SRL Vaslui	33	2770407272636
12	Barbulescu Alexandra Claudia	SC Goatshaven SRL Bogdanita	23	2870424297251
13	Postolache Radu	SC Post-Prestcom SRL Rosiesti	35	1750506374100
14	Ciobotaru Cristian	SC Belagro SRL Rosiesti	33	1770206374085
15	Nasui Nelu Lasurentiu	SC Virtea SRL Alexandru Vlahuta	33	1770423370053
16	Blanita Aura	PF	38	2720630374072
17	Mircea Andreea	PF	21	2890914375482
18	Olariu Cristinel	Asociatia crescatorilor de animale din comuna Vutcani	34	1760625376067
19	Hulubei Daniel	Asociatia Emil Racovita 2000	35	1750109374091



20	Malanca Gina	MALANCA GINA-ENDORA INTREPRINDERE FAMILIALA	35	2750530370041
21	Hultoana Paula Denisane	Primaria Zorleni	39	2710908370022

GAL Podu Inalt Vaslui are o reprezentare echilibrata a femeilor, respectiv 25,5% din reprezentantii legali ai organizatiilor ce formeaza parteneriatul:

Nr crt	Nume si prenume reprezentant legal - femeie	Institutia
1	Rascanu Monica Iuliana	SC Apisrom SRL Vaslui
2	Barbulescu Alexandra Claudia	SC Goatshaven SRL Bogdanita
3	Sadici Liliana Irina	SC Promanagement SRL Vaslui
4	Giurgea Maria	Asociatia "Giurgea Alexandra"
5	Carcota Pusa	SC MB Ecom SRL Iasi
6	Blanita Aura	PF
7	Bulgaru Maricica	PF
8	Mircea Andreea	PF
9	Bahrim Silvana	Primaria Vutcani
10	Amanci Monica	Primaria Albesti
11	Malanca Gina	MALANCA GINA-ENDORA INTREPRINDERE FAMILIALA
12	Hultoana Paula Denisane	Primaria Zorleni
13	Besleaga Maria	SC MB Secom SRL Iasi

Partenerii care compun GAL Podu Inalt fac parte din domenii de activitate diferite. Mai jos sunt identificati partenerii din domeniul agricol, grupuri de producatori, sectorul forestier, sectorul economic si mediu:

Organizatiilor agricole: principala	cod CAEN – activitatea
SC Morandi-Com SRL Lipovat	0147 - cresterea pasarilor
SC Plantagro Com SRL Vaslui	0111 - cultivarea cerealelor
SC Agrotica SRL Viisoara	0111 - cultivarea cerealelor
SC Triagrisilv SRL Birlad	0111 - cultivarea cerealelor
SC Agro-Siv Industrial SRL Birlad	0113 - cultivarea legumelor si a
pepenilor	
SC Marul de Aur SRL Iasi	0113 - cultivarea fructelor si
nucilor	
Puf Mihail Alexandru II Costesti	0149 - cresterea altor animale
SC Vanbet SRL Gara Banca	0147 - cresterea pasarilor
Lupu Mihai Dragos II Muntenii de Jos	0111 - cultivarea cerealelor
SC Apisrom SRL Vaslui	0149 - cresterea altor animale
SC Goatsheaven SRL Bogdanita	0145 - cresterea ovinelor si
caprinelor	
SC Post-Prestcom SRL Idrici	0111 - cultivarea cerealelor
SC Belagro SRL Gura Idrici	0111 - cultivarea cerealelor
Malanca Gina-Endora PFA	0111 - cultivarea legumelor



Asociatia producatorilor agricoli si crescatorilor de animale Alexandru
Vlahuta
Asociatia crescatorilor de animale din comuna Vutcani

Grupuri de producatori:

SC Prod-Ovo SA Lipovat – CAEN – 4633 - grup de producatori oua si carne
de pasare

Sector forestier:

SC Forestierul SRL Zorleni 0240 – activitati de servicii anexe
silviculturii

Sector economic:

cod CAEN – activitatea principala

SC Deida Com SRL Lipovat	4711 – comert cu amanuntul
SC Padogi SRL Simila	4711 – comert cu amanuntul
SC Tibicar Prest SRL Vutcani	4941 - transport rutier de marfuri
SC MB Secom SRL Iasi	5212 - comert cu amanuntul
Ifrim Aurel IF Lacu Babei	4711 - comert cu amanuntul
SC Promanagement SRL Vaslui	7022 - servicii consultanta
SC Virtea SRL Alexandru Vlahuta	4711 - comert cu amanuntul
Cernat Viorel PFA Untesti	4722 – comert cu amanuntul
Cernat Petrica PFA Bogdanesti	4711 – comert cu amanuntul
SC Farinprod SRL Crasna morarit	1061 - fabricarea produselor de morarit
SC Luctod SRL Vutcani morarit	1061 - fabricarea produselor de morarit

Organizatie de mediu:

Asociatia Emil Racovita 2000

In GAL Podu Inalt Vaslui, partenerii privati si societate civila reprezinta 72,5%
din totalul membrilor, respectiv 37 de parteneri.



III.2.2 Crearea si functionarea GAL-ului

- La nivelul GAL Podu Inalt, au fost stabilite organele asociatiei prin actele de infiintare ale asociatiei, respectiv statutul si actul constitutiv autentificate la notar, din care citam:

“SECTIUNEA 2. ORGANELE DE CONDUCERE ALE ASOCIATIEI

Art. 13. (1) Organele de conducere ale asociatiei “GAL Podu Inalt” sunt:

- a) Adunarea Generala;
- b) Consiliul Director;
- c) Cenzorul;

(2) În cadrul asociatiei functioneaza urmatoarele comisii de specialitate:

- a) Comitetul de selectare a proiectelor;
- b) Comitetul de monitorizare;
- c) Compartimentul tehnic;
- d) Compartimentul administrativ.

Art. 14. Componentii acestor organe sunt numai persoane care practica în mod consecvent principiile aratate în preambul si dispozitiile prezentului statut si care adera fidel la obiectivele acestei activitati.

Art. 15. (1) Adunarea Generala este organul suprem de conducere alcatuit din totalitatea asociatilor.

(2) Competenta Adunarii Generale cuprinde:

- a) aprobarea strategiei si obiectivelor generale ale asociatiei;
 - b) aprobarea bugetului de venituri si cheltuieli si a bilantului contabil;
 - c) alegerea si revocarea membrilor Consiliului Director;
 - d) alegerea si revocarea Cenzorului;
 - e) modificarea actului constitutiv si a statutului;
 - f) afilierea asociatiei la alte asociatii sau grupari de asociatii similare;
 - g) dizolvarea, lichidarea asociatiei, precum si stabilirea destinatiei bunurilor ramase dupa lichidare;
 - h) supravegheaza respectarea obiectivelor materiale si spirituale potrivit statutului;
 - i) stabileste statul de functiuni al colaboratorilor si personalului angajat cu caracter permanent;
 - j) confirma primirile în asociatie si solutioneaza contestatiile adresate acesteia potrivit statutului;
 - k) stabileste regulamentul de functionare a Consiliului Director;
- (3) Adunarea Generala se întruneste cel puțin o data pe an, în primul trimestru, pentru a evalua activitatea anului anterior si pentru a discuta si aproba bugetul pe anul urmator.

(4) Adunarea Generala se poate întruni ori de câte ori este nevoie la cererea Consiliului Director sau a o treime din Adunarea Generala;

(5) Adunarea Generala functioneaza cu o prezenta de doua treimi si ia hotarâri, de regula, cu majoritatea simpla (50% plus 1 din cei prezenti);

(6) Hotarârile privind dizolvarea sau lichidarea asociatiei se vor lua în unanimitate;

(7) Persoana sau persoanele care se opun dizolvarii sau lichidarii asociatiei sunt obligate si îndreptatite ca în termen de 60 de zile sa reorganizeze activitatea absolvindu-i de sarcini si raspunderi pe cei care au solicitat încetarea fiintei asociatiei. Procesul verbal cuprinzând aceasta procedura, dupa autentificare, va fi depus la Registrul asociatiilor si fundatiilor tinut la judecatoria în a carei circumscriptie teritoriala se afla sediul asociatiei, sau dupa caz, sediul filialei.



(8) În cazul în care procedura din alineatul precedent nu a fost îndeplinită, majoritatea absolută (50% plus 1 din numărul total de membri) pot decide desființarea asociației.

Art. 16. Membrii fondatori au drept de veto în chestiunile de la art. 17 alin. 2 pct. e, f, g, h.

Art. 17. (1) Asociatul care, într-o anumită problemă supusă hotărârii Adunării Generale, este interesat personal, prin sotul sau, ascendenții, descendenții săi, rudele în linie colaterală sau afinii până la gradul al patrulea inclusiv, nu va putea lua parte la deliberare și nici la vot, sub sancțiunea nulității absolute a votului său.

(2) Asociatul care încalca dispozițiile alineatului precedent este răspunzător de daunele cauzate asociației dacă fără votul său nu s-ar fi putut lua hotărârea în cauză.

Art. 18. (1) Hotărârile luate de Adunarea Generală, în limitele legii, ale actului constitutiv ori ale statutului sunt obligatorii chiar și pentru asociații care nu au luat parte la Adunarea Generală ori au votat împotriva.

(2) Persoana nemulțumită de hotărârea Adunării Generale poate formula contestație la organul emitent.

(3) Hotărârile Adunării Generale, contrare legii, actului constitutiv ori dispozițiilor acestui statut, pot fi atacate în justiție de către oricare dintre asociații care nu au luat parte la Adunarea Generală sau care au votat împotriva și au cerut să se însereze aceasta în procesul-verbal de ședință, în termen de 15 zile de la data când au luat cunoștința despre hotărârea în cauză ori de la data când a avut loc ședința, după caz.

(4) Cererea de anulare se soluționează în camera de consiliu de către judecătoria în circumscripția careia asociația își are sediul. Hotărârea instanței este supusă numai recursului.

Art. 19. (1) Consiliul Director se compune din trei până la șapte membri, aleși de Adunarea Generală pentru o perioadă de un an și care sunt: director, directori adjuncți și secretar; Consiliul Director poate fi alcatuit și din persoane din afara asociației în limita de o treime din componența sa.

(2) Consiliul Director asigură punerea în executare a hotărârilor Adunării Generale.

(3) Consiliul Director, punând în aplicare concretă strategia de activitate a Adunării Generale:

a) prezintă Adunării Generale raportul de activitate pe perioada anterioară, executarea bugetului de venituri și cheltuieli, bilanțul contabil, proiectul bugetului de venituri și cheltuieli, proiectul programelor asociației;

b) supraveghează activitatea comisiilor de specialitate;

c) reprezintă asociația în fața autorităților și a oricăror persoane fizice sau juridice, încheie acte juridice în numele și pe seama asociației;

d) aprobă organigrama și politica de personal ale asociației, dacă prin statut nu se prevede altfel;

e) poartă răspunderea de starea patrimoniului asociației;

f) aprobă primiri, renunțările și excluderile membrilor ori colaboratorilor;

g) aplică în caz de indisciplina sancțiuni în cadrul asociației;

h) îndeplinește orice alte atribuții stabilite de Adunarea Generală.

(4) Măsurile disciplinare pot fi luate gradual și adecvat începând cu mustrare, avertisment și excludere. În cazuri deosebit de grave vor fi sesizate organele legale. Măsurile se vor lua numai în urma unei anchete administrative, asigurând dreptul la apărare al celui învinovat.

(5) Consiliul Director își elaborează un regulament intern de funcționare;

(6) Nu poate fi membru al Consiliului Director, acea persoană care ocupă o funcție de conducere în cadrul unei instituții publice care cooperează sau are relații de serviciu cu acea instituție.



Art. 20. Deciziile Consiliului Director sunt supuse acelorasi proceduri ca si hotarârile Adunarii Generale.

Art. 21. Consiliul Director poate împuternici, angaja una sau mai multe persoane cu functii executive indiferent daca acestea au sau nu calitatea de asociat.

Art. 22. (1) Cenzorul exercita controlul financiar intern al asociatiei. Cenzorul este expertul contabil Craciun Emil, domiciliat în Vaslui, str Stefan cel Mare, bl 74, sc D, et 2, ap9, judetul Vaslui, identificat prin C. I. seria VS nr. 396303, emisa de SPCLEP Vaslui la 23.04.2009, C. N. P 1450323374061.

(2) În realizarea competentei sale, cenzorul:

- a) verifica modul în care este administrat patrimoniul asociatiei;
- b) întocmeste rapoarte si le prezinta Adunarii Generale;
- c) poate participa la sedintele Consiliului Director fara drept de vot;
- d) îndeplineste orice alte atributii stabilite de Adunarea Generala.

(3) Daca in organizatie sunt peste 100 de parteneri, atunci Adunarea Generala a Asociatilor alege o comisie de cenzori alcatuita dintr-un numar impar de membri, din care doua treimi este formata din asociati. Membrii Consiliului Director nu pot fi cenzori. Cel putin unul dintre cenzori trebuie sa fie contabil autorizat sau expert contabil, in conditiile legii.

(4) Regulile generale de organizare si functionare a Comisiei de cenzori sunt aprobate de Adunarea Generala. Comisia de cenzori își poate elabora un regulament intern de functionare.”(Statutul Asociatiei GAL Podu Inalt Vaslui)

“Consiliul Director este compus din urmatoorii membri:

- Zanfir Vasile, domiciliat în sat Deleni, comuna Deleni, județul Vaslui, identificat prin C. I. seria VS nr.075407, emis de Mun. Vaslui la , C. N. P 1681225374061;
- Cretu Danut, domiciliat în sat Muntenii de Jos, comuna Muntenii de Jos, județul Vaslui, identificat prin C. I. seria VS nr.241443, emis de Mun. Vaslui la , C. N. P 1571026374079;
- Dohotariu Ionela, domiciliata în sat Corbu, comuna Lipovat, județul Vaslui, identificat prin C. I. seria VS nr.251329, emis de SPCLEP Vaslui la 15.07.2005, C. N. P 2780805374076;
- Rosca Vasile, domiciliat în sat Perieni, comuna Perieni, județul Vaslui, identificat prin C. I. seria VS nr. 278306, emis de SPCLEP Vaslui la 20.04.2006, C. N. P 1650820370022;
- Bleoju Florinel, domiciliat în sat Radaesti, județul Vaslui, identificat prin C. I. seria VS nr.203351, emis de Mun. Birlad la 5.05.2004, C. N. P 1680315370051;
- Sadici Liliana Irina, domiciliata în Vaslui, strada Traian, bl 277, sc A, et. 4, ap 11, județul Vaslui, identificat prin C. I. seria VS nr.249574, emis de Mun Vaslui la 24.06.2005, C. N. P 2680309374111;
- Pirciu Liviu, domiciliat în sat Viisoara, comuna Viisoara, județul Vaslui, identificat prin C. I. seria VS nr.265383, emis de SPCLEP Barlad la 8.12.2005, C. N. P 1630121370023;”(Actul constitutiv al Asociatiei GAL Podu Inalt Vaslui)

In cadrul asociatiei functioneaza urmatoarele comisii de specialitate:

- a) Comitetul de selectare a proiectelor;
- b) Comitetul de monitorizare;
- c) Compartimentul tehnic;
- d) Compartimentul administrativ.

Compartimentul administrativ se ocupa de comunicarea si informarea privind lansarea masurilor de proiecte, avand ca grup tinta potentiali beneficiari si ofera



informatii acestora legate de criteriile de selectie, de valoarea proiectului, obligatii si obiective de indeplinit.

Compartimentul tehnic preia proiectul, il inregistreaza, verifica conformitatea proiectului la data depunerii proiectului. In situatia in care conformitatea cererii de finantare nu se poate realiza in ziua depunerii acesteia de catre solicitant, cererea este retinuta si solicitantului i se atribuie un bon de ordine, in care se va mentiona data si ora la care trebuie sa revina pentru verificarea conformitatii. Inregistrarea cererii de finantare se va realiza in ziua depunerii dosarului si nu trebuie sa depaseasca ultima zi de depunere prevazuta in anuntul privind lansarea sesiunii de primire proiecte. Data si ora programarii pentru verificarea conformitatii Cererii de finantare va fi stabilita in functie de numarul de solicitanti care au primit bon de ordine si nu poate sa depaseasca maximum 5 zile lucratoare.

Comitetul de selectie. GAL-ul este responsabil de elaborarea si implementarea planului de dezvoltare locala, precum si de selectarea proiectelor care sunt conforme cu obiectivele formulate de acesta.

Selectia proiectelor va fi realizata de catre Comitetul de Selectie, format din 7 membri. In ceea ce priveste selectia proiectelor in cadrul GAL, se va aplica regula „dublului cворum”, respectiv pentru validarea voturilor, este necesar ca in momentul selectiei sa fie prezenti cel putin 50% din parteneri, din care peste 50% sa fie din mediul privat si societatea civila.

Pentru transparenta procesului de selectie a proiectelor in cadrul GAL si totodata pentru efectuarea activitatilor de control si monitorizare, la aceste selectii va lua parte si un reprezentant al AM de la nivel judetean. se intruneste pentru selectia proiectelor in ceea ce priveste criteriile de selectie locale si are urmatoarele atributii:

- Hotaraste proiectele care vor fi selectate;
- Pentru proiectele neselectate intocmeste documentele privind respingerea cererii si transmite catre solicitant motivele respingerii;
- Comitetul de selectie va invita ca observator un reprezentant al AM judetean;
- Intocmeste raportul de selectie GAL catre CRPDRP si AM

Comitetul de monitorizare asigura implementarea efectivă și la timp a proiectelor, managementul finanțelor publice, inclusiv administrarea adecvată a resurselor proiectului și monitorizarea efectivă și evaluarea activităților și rezultatelor acestuia. Comitetul de monitorizare are urmatoarele responsabilitati:

- Analizarea criteriilor de selectie a operatiunilor finantate, in termen de patru luni de la data deciziei de aprobare a proiectului;
- Evaluarea periodica a progreselor inregistrate(semestriala) pentru realizarea obiectivelor specifice;
- Examinarea rezultatelor implementarii fiecarei masuri/axe;
- Analizarea si aprobarea Raportului anual de progrese si a rapoartelor de evaluare, inainte de a fi trimise la CRPDRP;
- Elaborarea recomandarilor si propunerilor in vederea imbunatatirii implementarii proiectelor;



Membrii comitetului de monitorizare si inlocuitorii sai sunt si membrii in Consiliul Director:

Nr crt	Nume si prenume reprezentant legal	Institutia	Funcția	Tip/ Observatii
1	Bleoju Florinel	Consiliul Local Bogdanita	membru in Consiliul Director	ADMIN
2	Zanfir Vasile	Consiliul Local Deleni	membru in Consiliul Director	ADMIN
3	Dohotariu Ionela	Consiliul Local Lipovat	membru in Consiliul Director	ADMIN
4	Cretu Danut	Consiliul Local Muntenii de Jos	membru in Consiliul Director	ADMIN
5	Pirciu Liviu	Consiliul Local Viisoara	membru in Consiliul Director	ADMIN
6	Rosca Vasile	Consiliul Local Zorleni	membru in Consiliul Director	ADMIN



III.3. Organizarea GAL-ului

PARTEA A-VI-A: ORGANIZAREA GAL-ULUI

III.3.1 Resurse umane

La nivelul GAL-ului se vor desfășura următoarele activități :

a) **Informarea – comunicarea** va avea ca obiectiv constientizarea opiniei publice din teritoriul GAL Podu Inalt, în special:

- a potențialilor beneficiari, în vederea accesării fondurilor europene destinate dezvoltării rurale;

- a beneficiarilor privind conținutul măsurilor lansate de GAL;

- a administrației publice locale, organizațiilor profesionale, partenerilor economici și sociali, organizații neguvernamentale atât pentru accesarea fondurilor europene cât și pentru diseminarea informațiilor specifice.

b) **Apelul pentru proiecte** va intra în sarcina compartimentului tehnic, care va întocmi calendarul lansării proiectelor, va elabora anunțul lansării de proiecte și va urmări respectarea elementelor de vizibilitate specifice Leader și GAL Podu Inalt pe toate canalele, video, print, audio.

c) **Sprijinirea depunătorilor de proiecte** va fi o activitate a compartimentului tehnic. Angajații vor informa potențialii beneficiari de fonduri cu privire la lista documentelor necesare întocmirii proiectelor, obligații, indicatori, etc;

d) **Organizarea procesului de verificare și decizie asupra proiectelor depuse** va reveni compartimentului tehnic, care va comunica perioada de verificare pentru comisia de selecție și care va asigura suportul tehnic al acesteia, precum și raportarea deciziilor către comitetul de monitorizare.

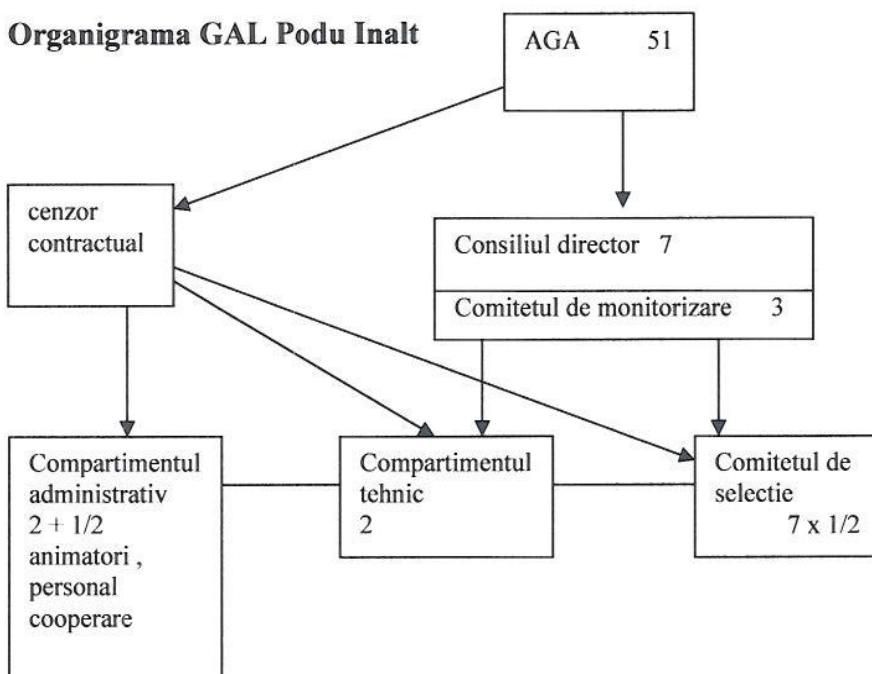
e) **Monitorizarea proiectelor** are rolul de a asigura evidența, verificarea și analiza informațiilor primite de la APDRP, de a întocmi rapoarte și analize cu privire la progresul implementării proiectelor, de a asigura evaluările obiectivelor din strategia de dezvoltare locală. Asigură cooperarea cu APDRP și asigură respectarea cerințelor procedurale în implementarea strategiei de dezvoltare locală.

Pentru fiecare angajat al GAL-ului se va întocmi o fișă a postului, în care vor fi cuprinse toate activitățile la care participă și atribuțiile lor în cadrul acestor activități.

Vor fi de asemenea prezentate resursele umane ale structurilor partenere (primării, consilii locale etc.) care vor contribui la implementarea programului.



Organigrama GAL Podu Inalt



Organele de conducere ale asociației “GAL Podu Inalt” sunt:

a) Adunarea Generală este organul suprem de conducere alcătuit din totalitatea asociaților.

Competența Adunării Generale cuprinde:

- aprobarea strategiei și obiectivelor generale ale asociației;
- aprobarea bugetului de venituri și cheltuieli și a bilanțului contabil;
- alegerea și revocarea membrilor Consiliului Director;
- alegerea și revocarea Cenzorului;
- modificarea actului constitutiv și a statutului;
- afilierea asociației la alte asociații sau grupuri de asociații similare;
- dizolvarea, lichidarea asociației, precum și stabilirea destinației bunurilor rămase după lichidare;
- supraveghează respectarea obiectivelor materiale și spirituale potrivit statutului;
- stabilește statul de funcțiuni al colaboratorilor și personalului angajat cu caracter permanent;
- confirmă primirile în asociație și soluționează contestațiile adresate acesteia potrivit statutului;
- stabilește regulamentul de funcționare a Consiliului Director;

b) Consiliul Director;

Consiliul Director delegă să reprezinte asociația în fața autorităților pe unul din membrii săi.

Consiliul Director asigură punerea în executare a hotărârilor Adunării Generale.

Consiliul Director, punând în aplicare concretă strategia de activitate a Adunării Generale:

- prezintă Adunării Generale raportul de activitate pe perioada anterioară, executarea bugetului de venituri și cheltuieli, bilanțul contabil, proiectul bugetului de venituri și cheltuieli, proiectul programelor asociației;
- supraveghează activitatea comisiilor de specialitate;
- reprezintă asociația în fața autorităților și a oricărui persoane fizice sau juridice, încheie acte juridice în numele și pe seama asociației;
- aprobă organigrama și politica de personal ale asociației, dacă prin statut nu se prevede altfel;



- poarta raspunderea de starea patrimoniului asociatiei;
- aproba primiriile, renuntarile si excluderile membrilor ori colaboratorilor;
- aplica în caz de indisciplina sanctiuni în cadrul asociatiei;
- îndeplineste orice alte atributii stabilite de Adunarea Generala.

Masurile disciplinare pot fi luate gradual si adecvat începând cu mustrare, avertisment si excludere. În cazuri deosebit de grave vor fi sesizate organele legale. Masurile se vor lua numai în urma unei anchete administrative, asigurând dreptul la aparare al celui învinovatit.

Consiliul Director își elaboreaza un regulament intern de functionare;

Nu poate fi membru al Consiliului Director, acea persoana care ocupa o functie de conducere în cadrul unei institutii publice care coopereaza sau are relatii de serviciu cu acea institutie. Deciziile Consiliului Director sunt supuse acelorasi proceduri ca si hotarârile Adunarii Generale.

Consiliul Director poate împuternici, angaja una sau mai multe persoane cu functii executive indiferent daca acestea au sau nu calitatea de asociat.

c) Cenzorul exercita controlul financiar intern al asociatiei si întocmeste si raportul de audit al GAL Podu Inalt;

În realizarea competentei sale, cenzorul:

- verifica modul în care este administrat patrimoniul asociatiei;
- întocmeste rapoarte si le prezinta Adunarii Generale;
- poate participa la sedintele Consiliului Director fara drept de vot;
- întocmeste rapoarte de audit cu privire la întreaga activitate a GAL, documente, valoare servicii, activitatea de management, etc;
- îndeplineste orice alte atributii stabilite de Adunarea Generala.

Compartimentul administrativ se ocupa de comunicarea si informarea privind lansarea masurilor de proiecte, precum si de evidenta financiar-contabila a GAL.

Din compartimentul administrativ vor face parte doi angajati cu norma întreaga si contabilul angajat cu jumatate de norma. Sub directa îndrumare a Compartimentului Administrativ sunt animatorii din teritoriu care se ocupa de informarea directa a cetatenilor beneficiari de proiecte, etc.


Compartimentul tehnic preia proiectele, verifica conformitatea proiectelor la data depunerii proiectului, verifica conformitatea proiectului pe teren, întocmeste dosarul administrativ si pregateste lucrarile Comitetului de Selectie. În compartimentul tehnic vor fi angajati 2 salariati cu norma întreaga.

Comitetul de selectie este responsabil de elaborarea si implementarea planului de dezvoltare locala, de selectarea proiectelor si este format din 7 persoane angajate cu jumatate de norma, din care 4 sunt din mediul privat si societatea civila si 3 din partea institutiilor publice. Cei 7 au inlocuitori.

Comitetul de monitorizare este responsabil de analiza criteriilor de selectie, de evaluarea periodica a progreselor înregistrate si este format din 3 persoane, cu inlocuitori.

S-au întocmit fisa postului pentru:

1. Coordonator administrativ
2. Responsabil administrativ
3. Responsabil tehnic
5. Membru in Comitetul de Monitorizare
6. Membru in Comitetul de Selectie
7. Contabil



Fișa postului

Informații generale privind postul

1. Denumirea postului: coordonator administrativ
2. Nivelul postului: conducere
3. Scopul principal al postului: exercitarea atribuțiilor referitoare la promovarea și informarea privind Strategiei de Dezvoltare Locala, precum și organizarea administrativă a asociației GAL Podu Inalt

Condiții specifice pentru ocuparea postului

1. Studii de specialitate: studii superioare tehnice
2. Perfecționări (specializări): Manager de proiect
3. Cunoștințe de operare/programare pe calculator (necesitate și nivel): operare Windows / Office. Internet, Excel. Power Point- foarte bine
4. Limbi străine (necesitate și nivel de cunoaștere): engleză
5. Abilități, calități și aptitudini necesare: capacitate de muncă și efort prelungit, capacitate de organizare a activității, capacitate de analiză și sinteză, capacitate de a muncii în echipă. capacitate de adaptare la nou, inițiativă și creativitate, seriozitate și conștiinciozitate. corectitudine, punctualitate, confidențialitate, abilități de comunicare:
6. Cerințe specifice: disponibilitate și abilitate la program prelungit, deplasare, delegare, participare la instruire în țară și străinătate, precum și la reuniuni tehnice cu experții comunitari;
7. Competența managerială (cunoștințe de management, calități și aptitudini manageriale): abilitati de organizare si conducere, experienta in conducere peste 5 ani.

Atribuțiile postului:

Furnizeaza informatii necesare elaborarii planului de comunicare, informare si promovare din Strategia de Dezvoltare Locala
Asigura activitatea de promovare si informare conform planului de comunicare si actiunile planificate si organizate din Strategia de Dezvoltare Locala. Actiunile de informare si promovare vor viza teritoriul GAL Podu Inalt.
Asigură prin actiunile desfasurate conștientizarea potențialilor beneficiari cu privire la oportunitățile ce decurg din implementarea Strategiei de Dezvoltare Locala(SDL).
Colaborează cu personalul din celelalte compartimente ale GAL Podu Inalt;
Asigură conformitatea cu obligațiile referitoare la publicitate, asigura informarea publica



privind implementarea Strategiei;
Contribuie la elaborarea conținutului materialelor informative referitoare la SDL si asigură distribuirea și popularizarea acestora;
Asigura promovarea SDL prin participarea la diverse manifestări;
Asigură monitorizarea zilnică a informațiilor din mass-media locală/ județeană referitoare la SDL;
Asigura buna gestionare administrativa a GAL Podu Inalt.
Raportează Consiliului Director stadiul acțiunilor desfășurate privind comunicarea, informarea și promovarea SDL.
Îndeplinește și alte sarcini stabilite prin Regulamentul de organizare și funcționare al GAL.

Sfera relațională a titularului postului:

1. Sfera relațională internă:
 - a) Relații ierarhice: subordonat fata de Directorul GAL Podu Inalt;
 - b) Relații funcționale: cu toate compartimentele GAL Podu Inalt;
 - c) Relații de control: -
 - d) Relații de reprezentare: în baza mandatului potrivit atribuțiilor;

2. Sfera relațională externă:
 - a) cu autorități și instituții publice: reprezentanți ai altor instituții și autorități, partenerii GAL, membrii Consiliului Director;
 - b) cu organizații internaționale: reprezentanți ai programelor și proiectelor internaționale;
 - c) cu persoane juridice private: reprezentanți ai organizațiilor profesionale.
3. Limite de competență: desfășurarea de activități specifice privind promovare.informare a SDL si administrarea GAL Podu Inalt.
4. Delegarea de atribuții și competență:

Pe cine înlocuiește: responsabilul din cadrul compartimentului administrativ

Cine îl poate înlocui: responsabilul din cadrul compartimentului administrativ



Fișa postului

Informații generale privind postul

1. Denumirea postului: responsabil administrativ
2. Nivelul postului: executie
3. Scopul principal al postului: exercitarea atribuțiilor referitoare la promovarea și informarea privind Strategiei de Dezvoltare Locala precum și atribuții ce tin de organizarea administrativa a asociației GAL Podu Inalt

Condiții specifice pentru ocuparea postului

4. Studii de specialitate: studii economice
5. Perfecționări (specializări): marketing, management
6. Cunoștințe de operare/programare pe calculator (necesitate și nivel): operare Windows / Office. Internet, Excel. Power Point- foarte bine
7. Limbi străine (necesitate și nivel de cunoaștere): engleză
8. Abilități, calități și aptitudini necesare: capacitate de muncă și efort prelungit, capacitate de organizare a activității, capacitate de analiză și sinteză, capacitate de a muncii în echipă. capacitate de adaptare la nou, inițiativă și creativitate, seriozitate și conștiinciozitate. corectitudine, punctualitate, confidențialitate, abilități de comunicare:
9. Cerințe specifice: disponibilitate și abilitate la program prelungit, deplasare, delegare, participare la instruire în țară și străinătate, precum și la reuniuni tehnice cu experții comunitari;
10. Competența managerială (cunoștințe de management, calități și aptitudini manageriale): -

Atribuțiile postului:

Furnizeaza informatii necesare elaborarii planului de comunicare, informare si promovare din Strategia de Dezvoltare Locala
Asigura activitatea de promovare si informare conform planului de comunicare si actiunile planificate si organizate din Strategia de Dezvoltare Locala.
Actiunile de informare si promovare vor viza teritoriul GAL Podu Inalt.
Asigură prin actiunile desfasurate conștientizarea potențialilor beneficiari cu privire la oportunitățile ce decurg din implementarea Strategiei de Dezvoltare Locala(SDL).
Colaborează cu personalul din celelalte compartimente ale GAL Podu Inalt;
Asigură conformitatea cu obligațiile referitoare la publicitate, asigura informarea publica



privind implementarea Strategiei;
Contribuie la elaborarea conținutului materialelor informative referitoare la SDL si asigură distribuirea și popularizarea acestora;
Asigura promovarea SDL prin participarea la diverse manifestări;
Asigură monitorizarea zilnică a informațiilor din mass-media locală/ județeană referitoare la SDL;
Se implica in buna gestionare administrativa a GAL Podu Inalt.
Raportează Coordonatorului Compartimentului Administrativ stadiul acțiunilor desfășurate privind comunicarea, informarea și promovarea SDL.
Îndeplinește și alte sarcini stabilite prin Regulamentul de organizare și funcționare al GAL.

Sfera relațională a titularului postului:

1. Sfera relațională internă:

- e) Relații ierarhice: subordonat fata de Coordonatorul administrativ;
- f) Relații funcționale: cu toate compartimentele GAL Podu Inalt;
- g) Relații de control: -
- h) Relații de reprezentare: în baza mandatului potrivit atribuțiilor:

2. Sfera relațională externă:

- d) cu autorități și instituții publice: reprezentanți ai altor instituții și autorități, partenerii GAL, membrii Consiliului Director;
- e) cu organizații internaționale: reprezentanți ai programelor și proiectelor internaționale;
- f) cu persoane juridice private: reprezentanți ai organizațiilor profesionale.

8. Limite de competență: desfășurarea de activități specifice privind promovare.informare a SDL si de administrare a GAL Podu Inalt.

9. Delegarea de atribuții și competență:

Pe cine înlocuiește: coordonatorul din cadrul compartimentului administrativ

Cine îl poate înlocui: coordonatorul din cadrul compartimentului administrativ



Fișa postului

Informații generale privind postul

1. Denumirea postului: responsabil tehnic
2. Nivelul postului: executie
3. Scopul principal al postului: exercitarea atribuțiilor referitoare la preluarea proiectelor si verificarea conformitatii acestora in documentatii si pe teren;

Condiții specifice pentru ocuparea postului

4. Studii de specialitate: studii economice/tehnice
5. Perfecționări (specializări): -
6. Cunoștințe de operare/programare pe calculator (necesitate și nivel): operare Windows / Office, Internet, Excel, Power Point- foarte bine
7. Limbi străine (necesitate și nivel de cunoaștere): engleză
8. Abilități, calități și aptitudini necesare: capacitate de muncă și efort prelungit, capacitate de organizare a activității, capacitate de analiză și sinteză, capacitate de a munci în echipă, capacitate de adaptare la nou, inițiativă și creativitate, seriozitate și conștiinciozitate, corectitudine, punctualitate, confidențialitate, abilități de comunicare:
9. Cerințe specifice: disponibilitate și abilitate la program prelungit,
10. Competența managerială (cunoștințe de management, calități și aptitudini manageriale): management de proiect

Atribuțiile postului:

Intocmeste dosarul administrativ al fiecarui proiect
Verifica conformitatea documentelor si in teren
Verifica eligibilitatea proiectelor
Pregateste lucrarile pentru Comitetul de Selectie.
Tine legatura cu APDRP si AM in privinta predari dosarelor administrative
Transmite scrisori catre solicitanti
Intocmeste rapoartele privind conformitatea si eligibilitatea proiectelor.
Arhiveaza documentele pe suport de hartie si electronic
Îndeplinește și alte sarcini stabilite prin Regulamentul de organizare și funcționare al GAL.



Sfera relațională a titularului postului:

1. Sfera relațională internă:

- i) Relații ierarhice: subordonat fata de Coordonatorul administrativ;
- j) Relații funcționale: cu toate compartimentele GAL Podu Inalt;
- k) Relații de control: verifica conformitatea documentelor si în teren, verifica eligibilitatea proiectelor;
- l) Relații de reprezentare: în baza mandatului potrivit atribuțiilor;

2. Sfera relațională externă:

- g) cu autorități și instituții publice: reprezentanți ai altor instituții și autorități, partenerii GAL, membrii Consiliului Director;
- h) cu organizații internaționale: reprezentanți ai programelor și proiectelor internaționale;
- i) cu persoane juridice private: reprezentanți ai organizațiilor profesionale.

11. Limite de competență: desfășurarea de activități specifice privind verificarea conformitatii si eligibilitatii proiectelor.

12. Delegarea de atribuții și competență:

Pe cine înlocuiește: responsabilul tehnic

Cine îl poate înlocui: responsabilul tehnic



Fișa postului

Informații generale privind postul

1. Denumirea postului: membru in Comitetul de monitorizare
2. Nivelul postului: executie
3. Scopul principal al postului: exercitarea atribuțiilor referitoare la preluarea proiectelor si verificarea conformitatii acestora

Condiții specifice pentru ocuparea postului

4. Studii de specialitate: studii economice/tehnice, medii
5. Perfecționări (specializări): -
6. Cunoștințe de operare/programare pe calculator (necesitate și nivel): operare Windows / Office. Internet, Excel. Power Point- foarte bine
7. Limbi străine (necesitate și nivel de cunoaștere): engleză
8. Abilități, calități și aptitudini necesare: capacitate de muncă și efort prelungit, capacitate de organizare a activității, capacitate de analiză și sinteză, capacitate de a munci în echipă, capacitate de adaptare la nou, inițiativă și creativitate, seriozitate și conștiinciozitate. corectitudine, punctualitate, confidențialitate, abilități de comunicare:
9. Cerințe specifice: disponibilitate și abilitate la program prelungit,
10. Competența managerială (cunoștințe de management, calități și aptitudini manageriale): experienta in implementarea proiectelor

Atribuțiile postului:

Analizarea criteriilor de selectie a operatiunilor finantate, in termen de patru luni de la data deciziei de aprobare a proiectului;
Elaborarea recomandarilor si propunerilor in vederea imbunatatirii implementarii proiectelor;
Analizarea si aprobarea Raportului anual de progrese si a rapoartelor de evaluare, inainte de a fi trimise la CRPDRP;
Examinarea rezultatelor implementarii fiecărei masuri/axe;
Evaluarea periodica a progreselor inregistrate(semestriala) pentru realizarea obiectivelor specifice;
Îndeplinește și alte sarcini stabilite prin Regulamentul de organizare și funcționare al GAL.



Sfera relațională a titularului postului:

1. Sfera relațională internă:
 - a) Relații ierarhice: subordonat fata de Responsabilul cu monitorizarea;
 - b) Relații funcționale: cu toate compartimentele GAL Podu Inalt;
 - c) Relații de control: -
 - d) Relații de reprezentare: în baza mandatului potrivit atribuțiilor;

2. Sfera relațională externă:
 - e) cu autorități și instituții publice: reprezentanți ai altor instituții și autorități, partenerii GAL, membrii Consiliului Director;
 - f) cu organizații internaționale: reprezentanți ai programelor și proiectelor internaționale;
 - g) cu persoane juridice private: reprezentanți ai organizațiilor profesionale.

11. Limite de competență: desfășurarea de activități specifice privind monitorizarea proiectelor lansate de GAL Podu Inalt.

12. Delegarea de atribuții și competență:
Pe cine înlocuiește:

Cine îl poate înlocui: inlocuitorul membrului comitetului de monitorizare



Fișa postului

Informații generale privind postul

1. Denumirea postului: membru in Comitetul de selectie
2. Nivelul postului: executie
3. Scopul principal al postului: exercitarea atribuțiilor referitoare la verificarea proiectelor si verificarea eligibilitatii si conformitatii acestora

Condiții specifice pentru ocuparea postului

4. Studii de specialitate: studii economice/tehnice
5. Perfecționări (specializări): -
6. Cunoștințe de operare/programare pe calculator (necesitate și nivel): operare Windows / Office. Internet, Excel. Power Point- foarte bine
7. Limbi străine (necesitate și nivel de cunoaștere): engleză
8. Abilități, calități și aptitudini necesare: capacitate de muncă și efort prelungit, capacitate de organizare a activității, capacitate de analiză și sinteză, capacitate de a munci în echipă. capacitate de adaptare la nou, inițiativă și creativitate, seriozitate și conștiinciozitate. corectitudine, punctualitate, confidențialitate, abilități de comunicare:
9. Cerințe specifice: disponibilitate și abilitate la program prelungit,
10. Competența managerială (cunoștințe de management, calități și aptitudini manageriale): -

Atribuțiile postului:

Hotaraste proiectele care vor fi selectate;
Pentru proiectele neselectate intocmeste documentele privind respingerea cererii si transmite catre solicitant motivele respingerii;
Comitetul de selectie va invita ca observator un reprezentant al AM judetean
Colaborează cu personalul din celelalte compartimente ale GAL Podu Inalt;
Intocmeste raportul de selectie ale proiectelor depuse la GAL
Îndeplinește și alte sarcini stabilite prin Regulamentul de organizare și funcționare al GAL.

Sfera relațională a titularului postului:



1. Sfera relațională internă:

m) Relații ierarhice: subordonat fata de Coordonatorul administrativ;

a) Relații funcționale: cu toate compartimentele GAL Podu Inalt;

b) Relații de control: -

c) Relații de reprezentare: în baza mandatului potrivit atribuțiilor;

2. Sfera relațională externă:

d) cu autorități și instituții publice: reprezentanți ai altor instituții și autorități, partenerii GAL, membrii Consiliului Director;

e) cu organizații internaționale: reprezentanți ai programelor și proiectelor internaționale;

f) cu persoane juridice private: reprezentanți ai organizațiilor profesionale.

11. Limite de competență: desfășurarea de activități specifice privind selectia proiectelor.

12. Delegarea de atribuții și competență:

Pe cine înlocuiește: -

Cine îl poate înlocui: inlocuitorul membrului din Comitetul de Selectie



Fișa postului

Informații generale privind postul

1. Denumirea postului: contabil
2. Nivelul postului: executie
3. Scopul principal al postului: organizeaza, indruma, conduce, controleaza si raspunde de desfasurarea in mod eficient a activitatii financiar-contabile a societatii in conformitate cu dispozitiile legale in vigoare;

Condiții specifice pentru ocuparea postului


4. Studii de specialitate: studii economice secundare
5. Perfecționări (specializări): -
6. Cunoștințe de operare/programare pe calculator (necesitate și nivel): operare Windows / Office. Internet, Excel.: foarte bine
7. Limbi străine (necesitate și nivel de cunoaștere): -
8. Abilități, calități și aptitudini necesare: inteligenta (gandire logica, memorie, capacitate de analiza si sinteza);
-capacitate de organizare si conducere a activitatii serviciului;
-capacitate de a prelucra informatiile, de a le interpreta si de a le valorifica prin luarea de decizii sau prin furnizarea de date prelucrate altor factori decizionali;
-corectitudine, tenacitate, seriozitate, atitudine principiala in relatiile cu oamenii;
9. Cerințe specifice: -sa posede cunostinte temeinice in ceea ce priveste sistemul organizatoric si financiar-contabil;
-sa posede cunostinte solide in ceea ce priveste legislatia in vigoare privind domeniul financiar-contabil;
-sa probeze o buna cunoastere a conducerii contabilitatii computerizate; disponibilitate și abilitate la program prelungit,
10. Competența: obiectivitate in aprecierea si analiza situatiilor economice, financiare si sociale, receptivitate, spirit de echipa (sincer, dispus la colaborare)

Atribuțiile postului:


-asigura, organizarea si gestionarea in mod eficient a integritatii intregului patrimoniu al asociatiei in conformitate cu dispozitiile legale in vigoare si normele sau reglementarile interne ale societatatii;

-organizeaza si coordoneaza contabilitatea operatiilor de capital, contabilitatea imobiliarilor, contabilitatea stocurilor, contabilitatea tertilor, contabilitatea trezoreriei, contabilitatea cheltuielilor, veniturilor si rezultatelor, contabilitatea angajamentelor si altor elemente patrimoniale, contabilitatea de gestiune in conformitate cu legislatia in vigoare;

-urmareste respectarea principiilor contabile si ale evaluarii patrimoniului (prudentei,



<p>permanentei metodelor, continuitatii activitatii, independentei exercitiului, intangibilitatii bilantului de deschidere, necompensarii);</p>
<p>- raspunde de stabilirea corecta a documentelor care se intocmesc si de circuitul lor in cadrul societatii. Pe document se va trece in mod obligatoriu numele, prenumele si functia celui care il intocmeste, semneaza si raspunde de realitatea datelor trecute in acestea;</p> <p>-raspunde de efectuarea inventarierii generale a patrimoniului la inceputul activitatii, cel putin odata pe an, pe parcursul functionarii sale, in orice situatii prevazute de lege si de cite ori directorul general al societatii o cere;</p>
<p>-raspunde de stabilirea corecta a documentelor care se intocmesc si de circuitul lor in cadrul societatii. Pe document se va trece in mod obligatoriu numele, prenumele si functia celui care il intocmeste, semneaza si raspunde de realitatea datelor trecute in acestea;</p> <p>-raspunde de efectuarea inventarierii generale a patrimoniului la inceputul activitatii, cel putin odata pe an, pe parcursul functionarii sale, in orice situatii prevazute de lege si de cite ori directorul general al societatii o cere;</p>
<p>-organizeaza si participa la intocmirea lucrarilor de inchidere a exercitiului financiar-contabil, la operatiunile de inventariere a patrimoniului urmarind modul de valorificare a rezultatelor inventarierii;</p> <p>-raspunde de evidenta formularelor cu regim special;</p> <p>-organizeaza controlul asupra operatiilor patrimoniale;</p>
<p>-raspunde de respectarea disciplinei de casa, a regulamentului operational de casa si a celorlalte dispozitii privind operatiunile cu numerar, efectuind personal sau prin alta persoana imputernicita, cel putin lunar si inopinant controlul casieriei, atit sub aspectul existentei faptice a valorilor banesti cit si sub aspectul securitatii acestora;</p> <p>-asigura si raspunde indeplinirea la termen a obligatiilor societatii fata de bugetul statului si terti in conformitate cu dispozitiile legale in vigoare;</p>
<p>-supervizeaza implementarea procedurilor de contabilitate cu ajutorul programului informational;</p> <p>-supravegheaza reconcilierea si inchiderea conturilor;</p> <p>-asigura si raspunde de elaborarea balantei de verificare la termenele stabilite de legislatia in vigoare;</p>
<p>-efectueaza analiza financiar contabila pe baza de bilant, pe care o prezinta in consiliul de administratie si respectiv adunarii generale a asociatilor;</p> <p>-este consultat de catre entitatile functionale ale societatii in legatura cu problemele referitoare la activitatea serviciului;</p> <p>-este consultat de catre conducerea societatii in probleme care sunt de competenta serviciului;</p>
<p>-avizeaza lucrari pe probleme de contabilitate a stocurilor, de urmarire, evidenta, decontari, cheltuieli-venituri, bilant, analize de sistem, tehnica de calcul;</p> <p>-participa la sustinerea si discutarea lucrarilor elaborate in cadrul serviciului;</p> <p>-intocmeste aprecieri asupra activitatii desfasurate de personalul din subordine si propune pentru promovare si stimulare materiala pe cei mai buni;</p>



-reprezinta societatea in cazurile incredintate prin delegare;
-raspunde de eficienta si calitatea lucrarilor executate in cadrul serviciului la termenele stabilite prin reglementari interne sau prin alte acte normative;
-raspunde de buna pregatire profesionala a salariatilor din subordine si propune masuri pentru perfectionarea cunostintelor acestora;
-raspunde de respectarea programului de lucru si a disciplinei muncii in cadrul serviciului pe care il coordoneaza;
-raspunde de indeplinirea oricaror altor sarcini prevazute de Legea contabilitatii 82/1991, de regulamentul de aplicare a acesteia, precum si de celelalte reglementari legale in vigoare, pe linie economica si financiar-contabila;
-raspunde disciplinar, civil, material si penal, pentru pagubele provocate unitatii prin executarea defectuoasa a atributiilor sau prin neexecutarea acestora.
Îndeplinește și alte sarcini stabilite prin Regulamentul de organizare și funcționare al GAL.

Sfera relațională a titularului postului:

1. Sfera relațională internă:

- a) Relații ierarhice: subordonat fata de Coordonatorul administrativ;
- b) Relații funcționale: cu toate compartimentele GAL Podu Inalt;
- c) Relații de control: -
- d) Relații de reprezentare: în baza mandatului potrivit atribuțiilor:

2. Sfera relațională externă:

- e) cu autorități și instituții publice: reprezentanți ai altor instituții și autorități, partenerii GAL, membrii Consiliului Director;
- f) cu organizații internaționale: reprezentanți ai programelor și proiectelor internaționale;
- g) cu persoane juridice private: reprezentanți ai organizațiilor profesionale.

9. Limite de competență: desfășurarea de activități specifice evidentei financiar-contabile;

10. Delegarea de atribuții și competență:

11. Pe cine înlocuiește: -

12. Cine îl poate înlocui: -



III.3.2 Descrierea resurselor materiale

GAL Podu Inalt va dispune de un spatiu inchiriat in Centrul de Afaceri Vaslui, care se afla la intrarea in Vaslui dinspre comuna Muntenii de Jos. Este accesibila, fiindca este aproape de Gara, Autogara si detine locuri numeroase pentru parcare a autoturismelor.

Aceasta cladire are o arhitectura deosebita, moderna, utilitatile sunt de foarte buna calitate, sunt spatii pentru conferinte, cursuri, seminarii. In aceeasi cladire functioneaza si Camera Agricola Vaslui, astfel cetatenii din rural sunt deja familiarizati cu locatia.

Pentru functionarea GAL este necesara inchirierea a doua spatii in suprafata totala de cel putin 40 mp. Centrul de Afaceri asigura si dotarea cu mobilier, respectiv birouri, scaune, dulapuri. Pentru inceput, GAL Podu Inalt are in dotare 1 computer si o imprimanta inchiriate prin contract de comodat cu Primaria Deleni, dar care sunt depasite moral.

Pentru a asigura conditii optime de munca, va fi necesara achizitionarea de echipamente de birotica si electronice si a unui autoturism, dupa cum urmeaza:

Nr. crt	Denumire	Buc	Valoare/buc	Valoare totala	Anul 1	Anul 2	Anul 3
1	Laptop	4	550	2200	2200	-	-
2	Imprimanta multifunctionala	1	400	400	400	-	-
3	Copiator	1	500	500	500	-	-
4	Telefon fix -fax	1	100	100	100	-	-
5	Telefon fix	1	50	50	50	-	-
6	Flipchart	1	100	100	100	-	-
7	Retroproiector	1	550	550	550	-	-
8	Autoturism	1	15.400	15.400	15.400	-	-
9	Ecran	1	200	200	200	-	-
10	Imprimanta	1	150	150	150	-	-
	Total			19.650	19.650	-	-



III.3.3 Buget indicativ anual de functionare a GAL-ului

In completarea indicativa a bugetului conform tabelului de mai jos, ofertantul va trebui sa tina seama de prevederile sub-masurii 431.2 din fisa tehnica a axei 4 (Leader) care specifica faptul ca bugetul pentru cheltuielile de functionare a fiecarui GAL va fi de maxim 20% din totalul cheltuielilor publice eligibile din strategia de dezvoltare locala (pentru componenta a – functionarea GAL – 16% si componenta b – instruire si animarea teritoriului dupa selectia GAL

– 4%). Pentru orientare sunt prezentate in continuare cheltuielile eligibile pentru cele doua componente. Componenta a:

Pentru aceasta componenta cheltuielile nu vor depasi 80% din totalul alocat pentru fiecare GAL

in cadrul acestei sub-masuri (431.2) si poate acoperi cheltuieli precum:

Nr. crt	Categorie de cheltuieli/venituri	Anul 1	Anul 2	Anul 3	Euro	Total cheltuieli de functionare
	Venituri	190.450	190.450	190.450	571.350	100
1	Venituri – Asistenta tehnica - Componenta A- functionarea GAL – 16% din Total alocare financiara	152.360	152.360	152.360	457.080	80%
2	Venituri – Asistenta tehnica – Componenta B – Activitati de animare si instruire – 4% din Total alocare financiara	38.090	38.090	38.090	114.270	20%
	Cheltuieli componenta A- functionarea GAL					
1	Salarii si alte plati pentru personalul GAL	127.880	127.880	127.880	383.640	
2	Cheltuieli legate de plata expertilor si pentru alte servicii de expertiza legate de implementarea strategiei de dezvoltare locala	1.000	1.000	1.000	3.000	
3	Cheltuieli pentru inchirierea unor locatii	7.000	7.000	7.000	21.000	
4	Cheltuieli pentru inchirierea/achizitia de echipamente de birotica si electronice, precum si a altor echipamente necesare pentru desfasurarea activitatilor GAL	24.100	4.450	4.450	33.000	
5	Cheltuieli pentru organizarea intalnirilor	1.080	1.080	1.080	3.240	
6	Cheltuieli legate de comunicare (telefonie, internet, posta si servicii postale), transport si plata utilitatilor (caldura, lumina, etc.);	3.000	3.000	3.000	12.000	
7	Cheltuieli pentru participarea la activitatile retelei nationale si europene de dezvoltare rurala, seminarii	400	400	400	1.200	
	Total cheltuieli componenta A	167.460	144.810	144.810	457.080	80%
	Cheltuieli componenta A- functionarea GAL					



1	Studii ale zonei	3.000	3.000	3.000	9.000	
2	Masuri pentru furnizarea informatiei cu privire la strategia de dezvoltare locala	14.000	14.000	14.000	42.000	
3	Instruirea personalului implicat in implementarea strategiei de dezvoltare locala	3.800	3.800	3.800	11.400	
4	Evenimente de promovare	14.000	14.000	14.000	42.000	
5	Instruirea liderilor locali	3.290	3.290	3.290	9.870	
6	Total cheltuieli componenta B	38.090	38.090	38.090	114.270	20%
	TOTAL	205.550	182.900	182.900	571.350	100%

Capacitatea de cofinantare. Sursele proprii pentru asigurarea cofinantarii

Din data de 10 august 2010, Asociatia Grupul de Actiune Locala Podu Inalt Vaslui a dobandit personalitate juridica si partenerii au contribuit pentru constituire cu sume pana in 1000 Euro, necesari pentru capitalul social, plata taxelor de constituire, plata materialelor publicitare, cheltuielilor necesare deplasarii in Polonia, plata consultantului, etc.

Pentru a acoperi cheltuielile neeligibile, partea de co-finantare la proiectele de cooperare, costurile legate de crearea retelei proprii, co-finantarea proiectelor depuse de GAL pe alte masuri (POSDRU, PODCA, POR, etc), GAL Podu Inalt a identificat urmatoarele surse:

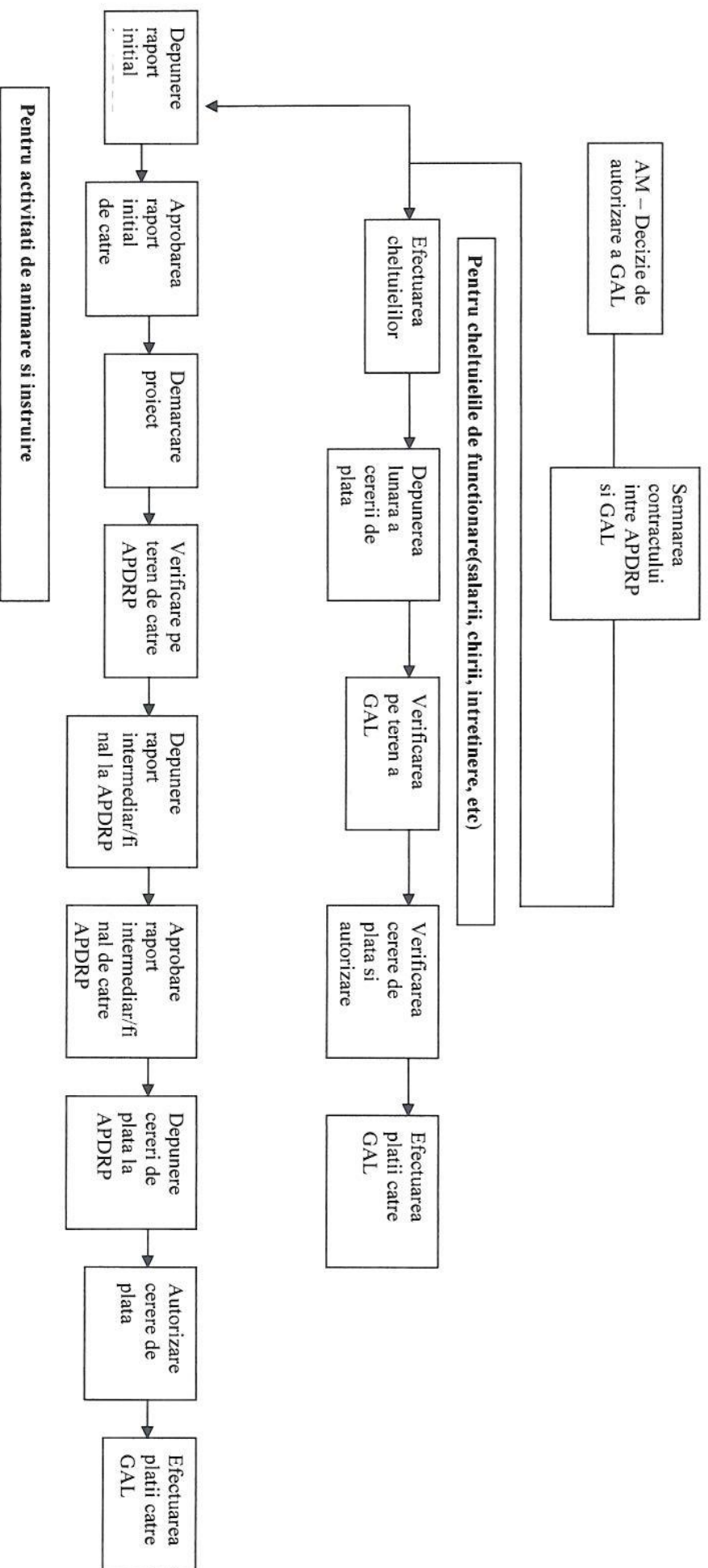
- contributia membrilor GAL (100 lei/ an/membru);
- 2% din impozitul pe venitul global de la populatia salariata din teritoriul GAL Podu Inalt;
- venituri din activitati diverse prestate de salariatii GAL Podu Inalt (de exemplu completarea cererilor pentru platile directe la ha APIA, completarea declaratiilor la Directia de Finante pentru persoanele fizice autorizate);
- donatii si sponsorizari de la persoane fizice si juridice private;

Pentru perioada implementarii strategiei, GAL Podu Inalt a intocmit un buget de cofinantare:

Nr. crt	Categorie de cheltuieli/venituri	Anul 1	Anul 2	Anul 3	Total euro
	Venituri				
1	Contributia anuala a membrilor GAL	400	400	400	1200
2	2% din impozitul pe venitul global	4.000	4.000	4.000	12000
3	Donatii si sponsorizari	6.000	6.000	6.000	18000
4	Venituri din activitati diverse prestate de salariatii GAL	19.000	19.000	19.000	57.000
	Total venituri	29.400	29.400	29.400	88.200
	Cheltuieli				
6	Cofinantare proiecte cooperare	5.041,34	5.041,33	5.041,33	15.124
7	Finantarea retelei proprii	1.257,65	1.257,65	1.257,65	3.772,95
8	Cofinantare proiecte pe alte masuri	8101,01	8101,02	8101,02	24.303,05
9	Costuri legate de plata TVA	15.000	15.000	15.000	45.000
	Total cheltuieli	29.400	29.400	29.400	88.200



Circuitul financiar pentru GAL Podu Inalt



1. În urma selecției, Autoritatea de Management (AM) va transmite GAL notificări scrise menționând că au fost selectați (atribuindu-se decizia de autorizare) sau au fost respinși. AM înștiințează APDRP privind autorizarea plăților.
2. Semnarea contractului între GAL și APDRP.

Pentru cheltuieli de funcționare

3. GAL efectuează cheltuielile
4. GAL depune lunar cereri de plată la CRDRP, aferente cheltuielilor de funcționare
5. CRDRP verifică pe teren cheltuielile efectuate de către GAL (după caz)
6. Verificarea eligibilității dosarului cererii de plată și autorizarea plății de către CRPDRP (eliberarea certificatului de plată)
7. APDRP efectuează plata către GAL, reprezentând cheltuielile eligibile acoperite de sprijinul public

Pentru activitățile de animare și instruire

3. Depunerea raportului inițial și Declarației de esalonare a plăților (maxim 3 tranșe de plată) la CRPDRP de către GAL, pentru fiecare proiect în parte
4. Aprobarea raportului inițial de către CRPDRP.
5. Demararea activităților proiectului
6. Verificarea pe teren a GAL de către structurile teritoriale ale APDRP
7. Depunerea raportului intermediar / final la CRPDRP de către GAL
8. Aprobarea raportului intermediar / final de către CRPDRP
9. GAL întocmește dosarul cererii de plată pe care îl depune la CRPDRP – fiecărui Raport Intermediar aprobat îi corespunde o plată intermediară, în conformitate cu Declarația de Esalonare a Plăților; în urma aprobării Raportului Final se efectuează plata finală de către APDRP
10. Verificarea conformității și eligibilității dosarului cererii de plată și autorizarea plății de către CRPDRP (eliberarea certificatului de plată)
11. APDRP efectuează plata către GAL (maxim 30 de zile de la aprobarea cererii)



III.3.4 Dispozitivul de comunicare si informare

Caracteristicile informarii in teritoriul GAL Podu Inalt

Lipsa informatiilor si accesul dificil al persoanelor care locuiesc in mediul rural, la informatie specializata reprezinta o bariera in calea implementarii programelor de dezvoltare in spatiul rural si au un efect advers asupra dorintei potentialilor beneficiari de a initia noi afaceri.

Din experienta actiunilor de informare si consultare a cetatenilor in faza de pregatire a strategiei, s-a constatat ca cel mai important aspect in comunicarea in mediul rural este claritatea prezentarii informatiei, vorba pe intelesul omului de la tara, simplitatea si exemplele concrete.

La intalniri, comunicatorul trebuie sa cunoasca problemele locale, sa se faca placut si apropiat, sa fie vesel. Atitudinea trista, monotona, plangacioasa nu "prinde" cetatenilor din mediul rural. Dimpotriva, hazul de necaz este o solutie pentru o buna comunicare, exemplele de succes din zona sunt o motivatie pentru a-i convinge sa acceseze fonduri europene.

Comunicarea in mediul rural este lesne de la om, la om, pentru ca in comunitatile mici, socializarea este pronuntata fata de mediul urban, lucru demonstrat si de salutul tuturor cetatenilor de pe ulita.

Informarea prin intermediul unui buletin informativ lunar "Podu Inalt" a avut efectiv pozitiv in randul cetatenilor din teritoriu, informatia concreta scrisa in "ziar" cu un font mai mare decat cel obisnuit in presa scrisa s-a bucurat de succes.

Comunicarea va fi clara, concisa, concreta, adaptata publicului tinta si coerenta la nivel local, pe durata implementarii strategiei, avand trei principii de lucru: flexibilitatea, transparenta si eficienta.

Echipa de animare

La nivelul GAL Podu Inalt va fi formata o echipa pluridisciplinara care sa asigure baza animarii teritoriului si a parteneriatului, pe baze strategiei elaborate.

Un exemplu de echipa:

- 1 coordonator proiecte (norma întreaga)
- 1 asistent administrativ (jumătate de norma)
- 1 responsabil de misiune « patrimoniu »
- 1 responsabil de misiune « produse locale »
- + 1 partener responsabil de cooperare
- + 1 prestator pentru comunicare

Animarea teritoriului insemna misiuni si actiuni concrete, de exemplu vizite la situri, conferinte, dezbateri, grupuri de lucru tematice (agricultura, ecoturism, servicii ...) etc.

Echipa de animare sprijina autorii de proiecte în realizarea dosarelor, animarea parteneriatului, facilitarea luarii deciziilor, evaluarea implementarii, identificarea si analiza bunelor practici, comunicarea si asigurarea vizibilitatii parteneriatului si a actiunilor desfasurate, mobilizare si informarea privind Leader, oportunitati...etc.

Echipa de animare utilizeaza suporturile existente pe plan local (site, Internet, radio si televiziuni locale, presa, ziarurile colectivitatilor si ale asociatiilor, reviste tematice...)

Se implica in crearea propriei carte grafice (logo-uri ...), marci si in dezvoltarea unor instrumente simple si eficiente de informare a partenerilor (scrisoare de informare lunara, site web, blog ...)



Membrii echipei de animare sunt adevarati profesionisti ai animarii. Trebuie, deci, sa isi dezvolte competentele de animare, metode participative si instrumente, responsabilizare a actorilor locali in diferite demersuri, conceptie metodologica, formare permanenta, creativitate si imaginatie

Campania de informare si publicitate va fi asigurata de compartimentul administrativ. Pentru aceasta activitate GAL Podu Inalt va utiliza 4% din totalul cheltuielilor de functionare ale GAL, respectiv suma de 114.271,67 euro pentru intreaga perioada de implementare a strategiei.

Actiunile de promovare se vor repeta functie de nevoile de informare identificate la lansarea masurilor, avand ca tinta atat publicul larg, cat si potentialii beneficiari de fonduri europene.

O serie de activitati se vor externaliza, cum ar fi realizarea studiilor zonei, tiparirea materialelor informative, realizarea spoturilor publicitare TV si audio, precum si alte activitati ce decurg din procesul de promovare. Conceperea materialelor si articolelor informative va fi in sarcina angajatilor GAL Podu Inalt penru a asigura coerenta actiunilor de informare, precum si evitarea riscului de a publica informatii eronate. Angajatii compartimentului administrativ vor da "bun de tipar" pentru fiecare material informativ si va urmari realizarea corecta a elementelor de vizibilitate specifice Leader si GAL Podu Inalt.

Informarea-comunicarea se va realiza pe urmatoarele cai:

1. Informarea directa a cetatenilor prin intalniri organizate cu participanti intre 10 si 100 de persoane;
2. Informarea prin intermediul buletinului informativ "Podu Inalt", in tiraje de cel putin 10.000 exemplare;
3. Informarea prin intermediul site-ului: www.galpoduinalt.ro;
4. Comunicarea prin newsletter;
5. Informare prin intermediul afiselor, pliantelor, brosurii, ghiduri, mini-manuale;
6. De asemeni, fiecare proiect implementat prin GAL va avea o placuta cu elemente de vizibilitate specifice Leader si GAL Podu Inalt. In acest fel proiectul implementat va constitui un exemplu de buna practica, percum si de promovare a strategiei GAL.
7. Informarea potentialilor beneficiari prin intermediul Comitetelor Locale, constituite din liderii de opinie(invatatori, preoti, padurari, postasi, medici etc);
8. Informarea prin intermediul animatorilor;

Pe parcursul implementarii, va fi creata o baza de date cu potentialii beneficiari din teritoriu pentru a eficientiza informarea. De asemeni, fiecare potential beneficiar de proiecte va completa odata cu depunerea proiectului un chestionar

Criteriile de evaluare a comunicarii:

- evolutia numarului de dosare depuse;
- evolutia numarului de potentiali beneficiari care au accesat informatia continuta in materialele informative(afise, pliante, ghiduri, brosurii)
- evolutia profilului celor care depun proiecte in functie de categoria profesionala, sex, egalitatea sanselor;
- numarul de accesari website pentru obtinerea de informatie din domeniul dezvoltarii rurale;
- recunoasterea logo-ului Leader si GAL Podu Inalt care va fi realizata prin studii sociologice, tehnica de verificare specifica a audientei;
- vizibilitatea in mass-media(numar de aparitii televizate si prezenta in presa scrisa)



Indicatorii actiunilor de informare sunt:

- Numarul de placute explicative aferente investitiilor derulate sau finalizate prin GAL;
- Numarul de accesari si documente descarcate de pe pagina de internet a GAL, numar vizite, numar news-letter;
- Vizibilitatea in mass-media;
- Recunoasterea logo-ului Leader si logo-ului Gal Podu Inalt;
- Numarul evenimentelor de informare organizate;
- Numarul participarilor reprezentantilor GAL organizate de terti;
- Numarul de chestionare completate de potentialii beneficiari de proiecte
- Numarul materialelor publicitare si promotionale realizate, afise, bannere, pliante, brosure, ghiduri, calendare, etc



Actiuni de informare si publicitate pentru implementarea Strategiei de Dezvoltare Locala

Categorie de activitati	Tipuri de actiuni/Perioada	Categorie de receptori	Indicatori
1. Campanie de informare si prezentare a populatiei privind selectarea GAL Podu Inalt	<ul style="list-style-type: none"> - Prezentarea masurilor pe care GAL urmeaza sa le lanseze; - Prezentarea siglei GAL Podu Inalt, precum si a logo-ului - Editare ziare Podu Inalt - Actualizarea site-ului <p>Primul trimestru dupa selectie</p>	<p>potentiaii beneficiari, membrii comitetelor locale – liderii de opinie</p> <p>publicul larg</p>	<p>numar evenimente de informare</p> <p>numar participanti pliante de prezentare</p> <p>calendare de perete</p> <p>ziare</p>
2. Prezentarea calendarului privind masurile ce urmeaza a fi lansate	<p>lunar – prin news-letter</p> <ul style="list-style-type: none"> - actualizare site - ziare Podu Inalt <p>circuit informational in mediul rural pentru informarea tip kitchen table approach</p> <p>chestionare</p>	<p>publicul larg</p> <p>potentiaii beneficiari</p>	<p>ziare</p> <p>numar vizite pe site</p> <p>numar news-letter</p> <p>numar chestionare completate de potentiaii beneficiari</p>
3. Derulare masuri	<p>trimestrial - informari privind criterii de selectie, eligibilitate, valoare cofinantari, etc</p> <ul style="list-style-type: none"> – prin news-letter - actualizare site - ziare Podu Inalt 	<p>potentiaii beneficiari</p>	<p>numar participanti</p> <p>ghidul solicitantului</p> <p>numar news-letter</p>
4. Anunt perioada de depunere	<ul style="list-style-type: none"> - afise - prin news-letter - actualizare site - ziare Podu Inalt 	<p>publicul larg</p> <p>potentiaii beneficiari</p>	<p>numar news-letter</p> <p>ziare</p> <p>numar vizite pe site</p>



5. Activitati de informare a beneficiarilor	- elaborarea unor brosure specifice si a altor materiale informative	beneficiari	numar de brosure specifice si alte materiale informative distribuite o data cu incheierea contractelor de finantare
6. Campanie publicitara de constientizare si convingere pentru implementarea masurilor ce urmeaza a fi lansate	- sustinere conferinte de presa - articole in ziarul Podu Inalt	publicul larg potentiali beneficiari	ziare numar vizite pe site numar news-letter numar conferinte de presa
7. Prezentarea rapoartelor de selectie	campanii de informare a publicului larg cu privire la proiectele selectate actualizare site comunicate de presa	publicul larg potentiali beneficiari	ziare numar vizite pe site numar news-letter numar comunicate publicate
8. Elaborare elemente de vizibilitate si distribuire la beneficiari	elaborare si tiparire materiale informative in limba materna si in limba minoritatii etnice rome distribuire placute cu sigla GAL la beneficiari	Compartimentul tehnic Firma de publicitate	numar de potentiali beneficiari numar placute GAL Podu Inalt afisate de beneficiari
9. Managementul informatiei electronice	Optimizare si perfectionare tehnica a platformei web www.galpoduinalt.ro Realizare si implementare softuri	publicul larg potentiali beneficiari	numar de vizitatori site numar de intrari in baza de date creata pe baza softului



	<p>dedicate pentru gestionarea informatiei electronice</p> <p>Realizare si implementare softuri dedicate pentru mediatizarea investitiilor realizate prin GAL in vederea asigurarii transparentei derularii fondurilor europene.</p>		
<p>10. Participare la evenimente publice</p>	<ul style="list-style-type: none"> - Ziua satului, - Hramuri, - Targuri, - Ziua recoltei, - ExpoZooAgroind - Targul meserilor populari - Targuri si expozitii - Piete si oboare 	<p>publicul larg</p> <p>potentiaii beneficiari</p>	<p>numar de materiale informative, publicitate si promotionale</p> <p>numar participari si organizari evenimente</p> <p>numar bannere expuse</p>
<p>11. Campanii de informare a publicului larg cu privire la rezultatele programului Leader</p>	<p>Conferinte de presa</p> <p>Ultimul trimestru de implementare a Strategiei de dezvoltare locala</p>	<p>publicul larg</p> <p>actori locali</p> <p>potentiaii beneficiari</p>	<p>numar conferinte de presa</p> <p>vizibilitatea in mass-media</p>
<p>12. Recunoasterea logo-ului Leader si logo-ului Gal Podu Inalt</p>	<p>Sondaj de opinie privind audienta ziarului Podu Inalt, sigla si logo</p>	<p>esantion din publicul larg din GAL Podu Inalt</p>	<p>numar persoane</p>



III.4 Implementarea proiectelor în cadrul GAL-ului

PARTEA A – VII – A: MECANISMUL DE IMPLEMENTARE

Gal Podu Inalt este responsabil de selectarea proiectelor locale în conformitate cu prezenta strategie. În acest sens, trebuie să asigure verificarea dosarului administrativ și a cererii de plată înaintată de beneficiar, înainte de depunderea acestuia la Centrul Regional de Plată pentru Dezvoltare Rurală și Pescuit în vederea asigurării conformității acestuia.

Implementarea proiectelor în cadrul GAL Podu Inalt se va realiza având la bază mecanismul de implementare.

Prin acest instrument este bine stabilit circuitul documentelor și a informațiilor, precum și instituțiile, organismele sau persoanele responsabile implicate în implementarea proiectelor de la comunicare și publicitate și până la încheierea contractului de finanțare.

Mecanismul de implementare cuprinde trei domenii:

Monitorizarea prevede un dispozitiv riguros și transparent de vizualizare a modului în care are loc gestionarea financiară a implementării strategiei de dezvoltare, care să permită colectarea sistematică și structurarea anuală a datelor cu privire la activitățile desfășurate.

Evaluarea reprezintă un mod de organizare, metodologie și indicatori, care presupune elaborarea unui dispozitiv clar de organizare a înregistrării și raportării către AM a unor sugestii și remarci privind rezultatele implementării proiectelor în cadrul strategiei de dezvoltare locală. De asemenea, evaluarea va fi o activitate bine structurată pe o bază bine stabilită și presupune elaborarea unui set de indicatori (considerați relevanți în reflectarea eficienței obținute în urma implementării proiectului) și a unei metodologii de evaluare (inclusiv rapoarte de evaluare – intermediare și finale) a rezultatelor implementării.

Monitorizarea și evaluarea vor asigura implementarea efectivă și la timp a proiectelor, managementul finanțelor publice, inclusiv administrarea adecvată a resurselor proiectului și monitorizarea efectivă și evaluarea activităților și rezultatelor acestuia. În vederea aprobării rapoartelor de evaluare, în scopul efectuării plăților se va efectua auditul de către auditorul stabilit.

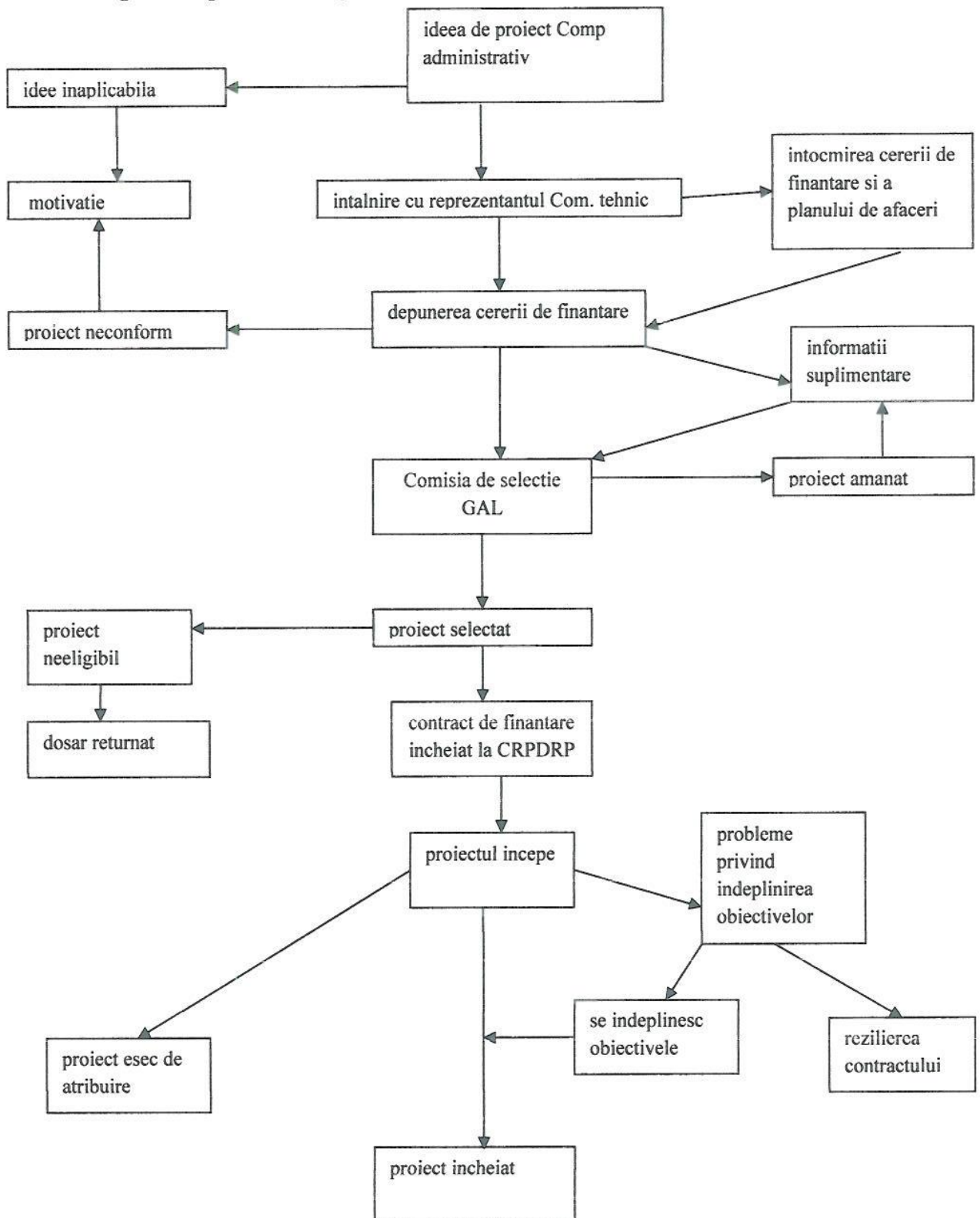
Controlul presupune stabilirea unui sistem de verificare a respectării planificării legat de implementarea strategiei de dezvoltare. Se vor efectua rapoarte de verificare pe teren.

Programarea vizitelor (controalelor) va trebui să aibă în vedere anumite principii, cum ar fi: eficiența unor astfel de demersuri, păstrarea bunelor relații contractuale, verificarea doar a aspectelor de ordin tehnic legate de proiect etc. Instituțiile responsabile de activitatea de control sunt AM județean și CRPDRP.

Monitorizarea reprezintă procesul de colectare de informații iar evaluarea presupune acordarea unui calificativ pe baza analizei informațiilor care au fost colectate.



Circuitul logic de implementare a proiectelor



Autoritatile responsabile privind implementarea strategiei de dezvoltare locala:

- **Reprezentantii Autoritatii de Management** la nivel judetean, care vor avea urmatoarele atributii:

- promovarea in teritoriu a oportunitatilor privind dezvoltarea locala;
- sprijinirea GAL-urilor in activitatea lor;
- participarea la Comitetele de selectie din cadrul GAL ca **observator**;
- raportarea lunara catre AM, cu privire la stadiul implementarii strategiilor locale;
- implementarea tehnica a masurilor 111 si 141.

- **CRPDRP** – autoritate pentru implementarea tehnica si financiara a masurilor(din cadrul APDRP);

- **GAL Podu Inalt** – responsabil pentru elaborarea strategiei de dezvoltare locala, implementarea acesteia si selectia proiectelor

- **APIA/ ITRSV** - responsabile cu pentru implemntarea Masurii 221

Dispozitivul de monitorizare, evaluare și control implementat de GAL presupune:

- Luarea operativă a deciziilor asupra implementării proiectului (sau depistarea problemelor);
- Efectuarea zilnică a gestionării proiectului;
- Executarea operativă și corectă a procedurilor de gestionare a resurselor;
- Facilitarea coordonării între activitățile componentelor;
- Monitorizarea și raportarea la timp despre realizările și rezultatele proiectului;

Informația despre conținutul proiectului și realizările acestuia este oferită factorilor de decizie la cel mai înalt nivel.

GAL Podu Inalt va intocmi **un manual de procedura** pentru evaluarea si selectarea cererilor de finantare pentru proiecte de sprijin. Manualul de procedura sprijina membrii comitetului de selectie si personalul din compartimentului tehnic pentru rezolvarea unitara si exacta a atributiilor ce le revin in procesul de verificare a proiectelor depuse de potentialii beneficiari si in solutionarea tuturor problemelor privind implementarea masurilor.

Manualul de proceduri va cuprinde documentele, atributiile si responsabilitatile personalului, termenele care trebuie respectate, precum si modalitatile de verificare ale proiectelor.

Principalele atributii si responsabilitati ale compartimentelor sunt:

Compartimentul administrativ se ocupa de comunicarea si informarea privind lansarea masurilor de proiecte, avand ca grup tinta potentiali beneficiari si ofera informatii acestora legate de criteriile de selectie, de valoarea proiectului, obligatii si obiective de indeplinit.

Compartimentul tehnic preia proiectul, il inregistreaza, verifica conformitatea proiectului la data depunerii proiectului. In situatia in care conformitatea cererii de finantare nu se poate realiza in ziua depunerii acesteia de catre solicitant, cererea este retinuta si solicitantului i se atribuie un bon de ordine, in care se va mentiona data si



ora la care trebuie să revină pentru verificarea conformității. Înregistrarea cererii de finanțare se va realiza în ziua depunerii dosarului și nu trebuie să depășească ultima zi de depunere prevăzută în anunțul privind lansarea sesiunii de primire proiecte. Data și ora programării pentru verificarea conformității Cererii de finanțare va fi stabilită în funcție de numărul de solicitanți care au primit bon de ordine și nu poate să depășească maximum 5 zile lucrătoare.


Comitetul de selecție. GAL-ul este responsabil de elaborarea și implementarea planului de dezvoltare locală, precum și de selectarea proiectelor care sunt conforme cu obiectivele formulate de acesta.

Selecția proiectelor va fi realizată de către Comitetul de Selecție, format din 7 membri GAL. În ceea ce privește selecția proiectelor în cadrul GAL, se va aplica regula „dublului cvorum”, respectiv pentru validarea voturilor, este necesar ca în momentul selecției să fie prezenți cel puțin 50% din parteneri, din care peste 50% să fie din mediul privat și societatea civilă.

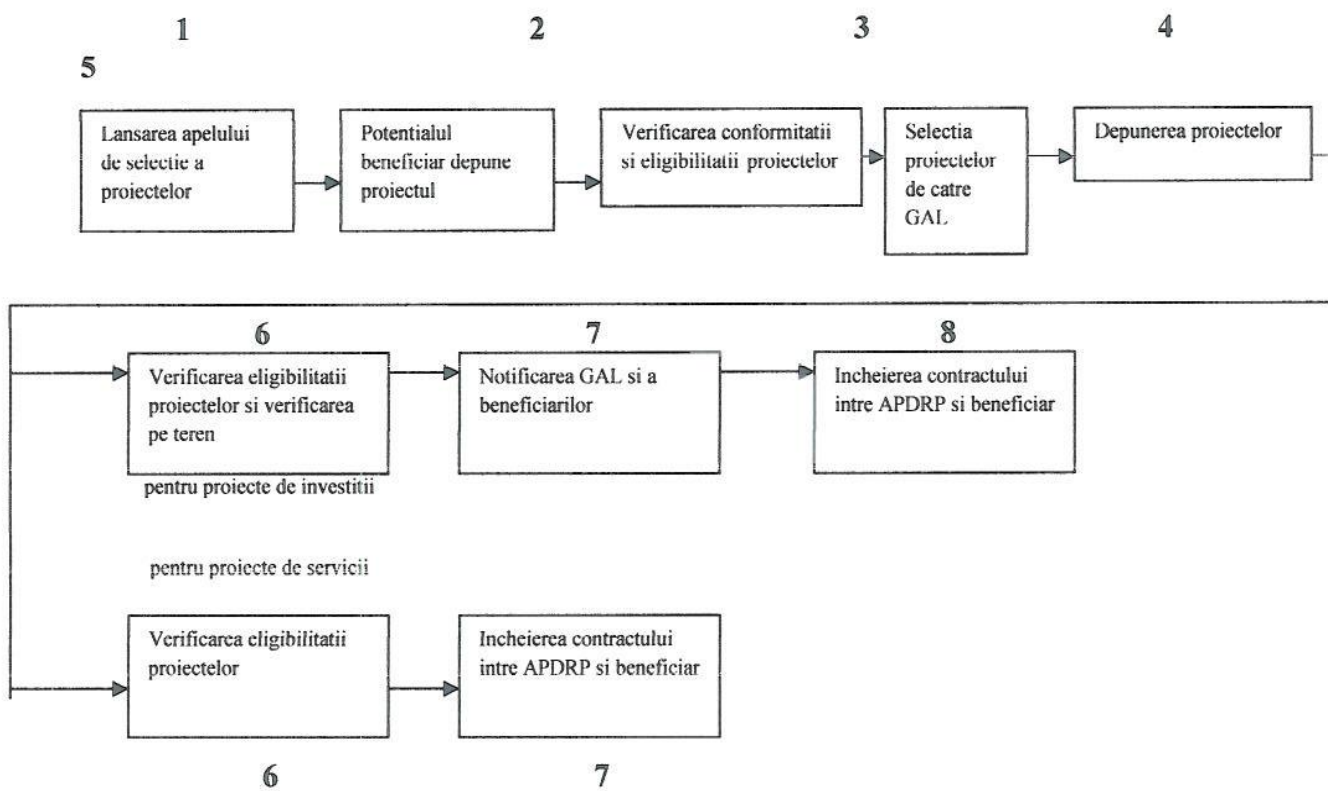
Pentru transparența procesului de selecție a proiectelor în cadrul GAL și totodată pentru efectuarea activităților de control și monitorizare, la aceste selecții va lua parte și un reprezentant al AM de la nivel județean. Se întrunește pentru selecția proiectelor în ceea ce privește criteriile de selecție locale și are următoarele atribuții:

- Hotărăște proiectele care vor fi selectate;
- Pentru proiectele neselectate întocmește documentele privind respingerea cererii și transmite către solicitant motivele respingerii;
- Comitetul de selecție va invita ca observator un reprezentant al AM județean;
- Întocmește raportul de selecție GAL către CRPDRP și AM

Lucrările Comitetului de Selecție vor fi înregistrate în minute.



Faza de selectie a proiectelor in cadrul GAL Podu Inalt si fluxurile acestora:



1. GAL, Compartimentul administrativ lanseaza apelul de selectie a proiectelor, folosind mijloace de informare si comunicare;
2. Potentialul beneficiar depune proiectul la Compartimentul tehnic al GAL;
3. Compartimentul tehnic al GAL efectueaza verificarea conformitatii proiectului si respectarea criteriilor de eligibilitate;
4. Selectia proiectelor efectuata de Comitetul de Selectie al GAL pe baza strategiei, utilizand criteriile elaborate de GAL Podu Inalt;
5. Depunerea proiectelor selectate de catre GAL la CRPDRP/AM judetean;

Pentru proiecte de investitii

6. CRPDRP/AM judetean verifica eligibilitatea proiectelor si se efectueaza verificarea pe teren a potentialului beneficiar de catre structurile teritoriale ale APDRP/AM;
7. CRPDRP/AM judetean transmite o notificare catre beneficiar si catre GAL de instiintare cu privire la aprobarea sau neaprobarea proiectului;
8. Incheierea contractului intre beneficiar si CRPDRP;

Dispozitivul de monitorizare și evaluare implementat de GAL presupune respectarea următoarelor cerințe:



- Monitorizarea și raportarea la timp despre realizările și rezultatele proiectului;
- Evaluarea realizărilor și rezultatele proiectului;
- Informarea structurilor teritoriale ale Autorității de Management și a Agenției de Plăți cu privire la rezultatele proiectelor selectate (monitorizarea și evaluarea acestora);

Pentru proiecte de servicii

6. CRPDRP/AM judetean verifica eligibilitatea proiectelor si transmite o notificare catre beneficiar si catre GAL, de instiintare cu privire la aprobarea sau neaprobarea proiectului;

7. Incheierea contractului intre beneficiar si CRPDRP.

Comitetul de monitorizare are urmatoarele responsabilitati:

- Analizarea criteriilor de selectie a operatiunilor finantate, in termen de patru luni de la data deciziei de aprobare a proiectului;
- Evaluarea periodica a progreselor inregistrate(semestriala) pentru realizarea obiectivelor specifice;
- Examinarea rezultatelor implementarii fiecărei masuri/axe;
- Analizarea si aprobarea Raportului anual de progrese si a rapoartelor de evaluare, inainte de a fi trimise la CRPDRP;
- Elaborarea recomandarilor si propunerilor in vederea imbunatatirii implementarii proiectelor;

Lucrarile Comitetului de Monitorizare vor fi inregistrate in minute.

Monitorizarea va permite supravegherea implementării proiectelor oferind posibilitatea implementarii efective si la timp a proiectelor, managementul finantelor publice, administrarea adecvata a resurselor proiectului, evaluarea activitatilor si rezultatelor acestuia.

Monitorizarea va prevedea urmatoarele instrumente de monitorizare:

- **Indicatorii de monitorizare** – pentru fiecare masura exista stabiliti indicatori de monitorizare, de realizare si de rezultat.

- **Rapoarte periodice de progres** - transmise de catre beneficiari semestrial

- GAL Podu Inalt trebuie sa asigure inregistrarea si stocarea informatiilor statistice, prin intermediul unui **sistem informatic**, intr-o forma adecvata monitorizarii si evaluarii. Informatiile necesare monitorizarii se colecteaza din cererile de finantare, rapoartele de progres, si cererile de plata, controale pe teren;

- **Reuniunile** între GAL si institutiile implicate in implementarea Strategiei de dezvoltare locala

- **Calendar de monitorizare(intalniri cu Comitetul de monitorizare)** – se stabilesc datele când urmează să fie înregistrate valorile indicatorilor și elaborarea rapoartelor de monitorizare și/sau reuniunile. Perioadele de monitorizare vor fie scurte



(semestriale) pentru a avea informații în timp real, dacă se poate, să fie imediat după termenele scadente de realizare a acțiunilor.

- **Rapoartele periodice** – vor fi descrieri sintetice ale stadiului în care se află procesul de implementare a strategiei. În această etapă se va observa cât de importantă este identificarea și alegerea unui sistem adecvat de indicatori. Un indicator este bine definit atunci când se va constata fără echivoc dacă obiectivul a fost sau nu atins.

În cadrul mecanismului de implementare, modul de distribuire a responsabilităților pentru fiecare etapă a circuitului unui dosar, între GAL, Agenția de Plăți și Autoritatea de Management este următoarea:

Sarcină	GAL	AM județean	Agenția de Plăți
Informare – Compartimentul administrativ(1 persoana)	X		
Sprijinirea elaborării proiectelor – Compartimentul Tehnic(2 persoane)	X		
Lansarea apelului pentru proiecte – Compartimentul administrativ(1 persoana)	X		
Selectarea proiectelor – Comitetul de selecție(7 persoane)	X		
Controlul administrativ al dosarelor		X	X
Decizie – Comitetul de selecție	X		
Notificarea către beneficiar		X	X
Monitorizare – Comitetul de monitorizare(3 persoane)	X		X
Plată			X
Control		X	X
Arhivare – Compartimentul tehnic(2 persoane)	X		



Pista de audit

Pista de audit reprezintă stabilirea fluxurilor informațiilor, atribuțiile și responsabilitățile referitoare la acestea, precum și arhivarea documentației justificative complete, pentru toate stadiile desfășurării unei acțiuni de implementare.

Pista de audit este deci o înregistrare cronologică a activităților din mecanismul de implementare al proiectelor primite de GAL Podu Inalt pentru a permite reconstrucția și examinarea succesiunii de evenimente și/sau schimbări într-un proces.

Control

- Asigurarea respectării regulilor de procedura;
- Utilizarea documentelor tip;
- Documentarea indicatorilor de analiza și evaluare;
- Respectarea convențiilor și anexelor tehnice și financiare;
- Calitatea gestionării dosarelor până la momentul arhivării acestora, care vizează ritmul în care un dosar este depus, instrumentat, programat, avizat, plătit și arhivat;
- Asigurarea verificării în diferitele stadii de avansare a dosarului care vizează respectarea funcțiilor de gestiune, evaluare, urmărire, alertă, control și restituire ale acestuia.

Asigurarea auditului financiar

Auditul financiar va fi asigurat de către un auditor extern care va avea obligația să întocmească rapoartele de audit pentru cererile de plată.

Structura de Management și Control

GAL va utiliza următoarea schema de implementare pentru măsurile PDL:

Măsurile	Depunere cerere de finanțare și întocmire dosar administrativ	Verificarea conformității criteriilor de eligibilitate/selecție	Selectia proiectelor	Depunerea proiectelor la OJPDRP/DADR *
112 „Instalarea tinerilor fermieri”	Compartimentul tehnic	Compartimentul tehnic	Comitetul de selecție a proiectelor	Compartimentul tehnic
121 „Modernizarea exploatațiilor agricole”	Compartimentul tehnic	Compartimentul tehnic	Comitetul de selecție a proiectelor	Compartimentul tehnic
123 „Cresterea valorii adăugate a produselor agricole și forestiere”	Compartimentul tehnic	Compartimentul tehnic	Comitetul de selecție a proiectelor	Compartimentul tehnic
141 „Sprijinirea fermelor agricole de semi-subzistență”	Compartimentul tehnic	Compartimentul tehnic	Comitetul de selecție a proiectelor	Compartimentul tehnic
313 “Incurajarea activităților turistice”	Compartimentul tehnic	Compartimentul tehnic	Comitetul de selecție a proiectelor	Compartimentul tehnic
221 „Prima împădurire a	Compartimentul	Compartimentul	Comitetul de selecție a	Compartimentul



terenurilor agricole”	ntul tehnic	tehnice	proiectelor	tehnice
421 Implementarea proiectelor de cooperare	Compartimentul tehnic	Compartimentul tehnic	Comitetul de selectare a proiectelor	Compartimentul tehnic
312 „Sprijin pentru crearea si dezvoltarea de micro-întreprinderi”	Compartimentul tehnic	Compartimentul tehnic	Comitetul de selectare a proiectelor	Compartimentul tehnic
322 „Renovarea, dezvoltarea satelor, îmbunătățirea serviciilor de baza pentru economia si populatia rurala si punerea în valoare a mostenirii rurale”	Compartimentul tehnic	Compartimentul tehnic	Comitetul de selectare a proiectelor	Compartimentul tehnic

De asemenea, în cadrul mecanismului de implementare, modul de distribuire a responsabilităților, pentru fiecare etapă a circuitului unui dosar, între GAL, agenția de plăți și autoritatea de management, conform pistei de audit, este prezentat în tabele de mai jos cu pistele de audit pentru fiecare masura în parte.

În baza recunoașterii de către MADR, GAL-ul va putea semna angajamentul legal cu APDRP. GAL va fi responsabil de selectarea proiectelor locale în conformitate cu strategia proprie și, de asemenea, va asigura verificarea dosarului administrativ și a cererii de plată înainte de depunerea acestora la Centrul Regional de Plati pentru Dezvoltare Rurala și Pescuit în vederea asigurării conformității acestora.

Proiectele aferente măsurii 141 vor fi depuse pentru evaluare la DADR.

Restul proiectelor, indiferent de tipul acestora, se depun la OJPDRP, iar evaluarea se va realiza în mod diferit în funcție de complexitatea proiectelor, după cum urmează:

- de către OJPDRP pentru proiectele de investiții fără construcții/ montaj ale beneficiarilor privați și pentru cererile de sprijin din cadrul Măsurii 112;
- de către CRPDRP pentru proiectele beneficiarilor publicați și privați cu lucrări de construcții montaj;

Contractele, pentru toate tipurile de proiecte, vor fi încheiate de către CRPDRP, cu excepția esanționului național de 5% pentru care APDRP (nivel central) va efectua verificările corespunzătoare și va încheia contractele.

Procesarea cererilor de finanțare presupune introducerea unei cantități de date importante pentru verificarea conformității și eligibilității, controale pe teren, date de finanțare.

Toate datele introduse sunt înregistrate în tabele corespunzătoare din cadrul bazei de date

Sarcinile de implementare



Activitatile de implementare a masurilor din PDL au în vedere urmatoarele etape:

- Informarea potentialilor beneficiari
- Sprijinirea elaborarii proiectelor
- Publicarea anuntului de licitatie;
- Verificarea aplicatiilor în vederea aprobarii proiectelor în baza termenelor si conditiilor de eligibilitate si în baza continutului PDL;
- Selectia proiectelor în conformitate cu procedurile si criteriile de selectie aprobate;
- Efectuarea verificarilor pe teren (când este cazul) atât înainte cât si dupa aprobarea proiectului;
- Urmarirea progresului în implementarea proiectelor;

Controlul calitatii managementului

Se va realiza de catre cenzor(auditor extern) cu atributii specifice care va verifica buna functionare a sistemului de management, detaliat in pistele de audit aferente masurilor.

Se va realiza controlul modului in care s-au realizat sarcinile de implementare a masurilor, precum si managementul implementarii programului si va viza urmatoarele aspecte:

- Analiza dosarelor în functie de criteriile aplicabile (de eligibilitate si de selectie);
- Analiza criteriilor de eligibilitate (geografice, temporale, referitoare la coordonatorul lucrarilor si, respectiv la tipul de cheltuieli);
- Instrumentarea tehnico-economica a dosarului;
- Consultarea compartimentului tehnic;
- Planul de finantare/cost total eligibil;
- Respectarea obligatiilor regulamentare.

Desfasurarea activitatilor de control al calitatii managementului se va realiza în baza unui plan de control elaborat trimestrial.

Rezultatele acestor controale vor fi analizate de catre GAL care trebuie sa stabileasca masurile corective ce vor fi luate în vederea îmbunatatirii dispozitivului.

Prin exercitarea activitatilor de control GAL urmareste realizarea urmatoarelor obiective specifice:

- interventia în timp real asupra întregului lant de management si de control;



- punerea la dispozitia factorilor implicati a tuturor informatiilor referitoare la gestionarea si implementarea masurilor;

-informarea periodica cu privire la evolutia masurilor a autoritatilor implicate in implementare;

Asupra gestionarii fondurilor comunitare sunt exercitate 3 forme de control:

a) Activitati de verificare si control desfasurate de autoritatile responsabile de implementarea tehnica si financiara a PNDR;

b) Control la nivel national;

c) Controlul comunitar.

Dispozitivul de monitorizare și evaluare implementat de GAL presupune respectarea următoarelor cerințe:

- Monitorizarea și raportarea la timp despre realizările și rezultatele proiectului;
- Evaluarea realizărilor și rezultatele proiectului;
- Informarea structurilor teritoriale ale Autorității de Management și a Agenției de Plăți cu privire la rezultatele proiectelor selectate (monitorizarea și evaluarea acestora);

Informatiile necesare monitorizarii implementarii PDL se colecteaza de catre Compartimentul tehnic din cererile de finantare respectiv cererile de plata întocmite de catre beneficiari.

Aceste documente contin informatiile necesare calcularii indicatorilor financiari, de realizare si pentru o parte a indicatorilor de rezultat necesari monitorizarii si evaluarii masurilor din PDL.

Informatiile centralizate sunt transmise electronic (tabele Excel) catre Autoritatea de Management conform fluxului de mai jos:

Pentru trasabilitatea documentelor s-au stabilit urmatoarele piste de audit, pentru fiecare masura din Strategia de dezvoltare locala a GAL Podu Inalt:



**PISTA DE AUDIT PENTRU CEREREA DE FINANȚARE
GAL Podu Inalt Vaslui**

Măsura 111: Formare profesională(training), informare și difuzare de cunoștințe

Sesiunea de lansare de proiecte:

Numărul de înregistrare al cererii de finanțare:


Titlul proiectului:

Solicitant:

Activitatea	Instituita	Cine efectuat Nume Semnatura Data	Cine verificat Nume Semnatura Data	Rezultatul verificării cererii de finanțare	Documente completate/intocmite
1. Înregistrarea cererii, deschiderea dosarului administrativ	GAL Comp tehnic				-Registru de înregistrare cereri de finanțare - deschiderea Dosarului administrativ
2. Verificarea conformității conforme/neconforme/retrase	GAL Comp tehnic			neconform/conform(N/C)	-Fisa de conformitate Registru cereri de finanțare conforme/neconforme/retrase
3. Verificarea eligibilității cererii utilizând criteriile elaborate de GAL Podu Inalt, întocmirea listei proiectelor eligibile/neeligibile	GAL Comp tehnic			eligibil/neeligibil(EL/NEL)	- Fisa de eligibilitate - Lista proiectelor eligibile/neeligibile
4. Selecția proiectelor efectuată de Comitetul de Selecție al GAL pe baza strategiei, utilizând criteriile elaborate de GAL Podu Inalt, având observator un reprezentant al AM	Comitetul de selecție GAL Observatorul			selectat/neselectat	- Raport de selecție local




judetean	AM judetean				
5. Transmiterea raportului de selectie catre AM judetean	GAL				- Raport de selectie local
6. Transmiterea dosarului administrativ, a cererii de finantare catre CRPDRP	GAL				-Scrisoare de inaintare
7. Primirea notificarii privind rezultatul evaluarii de la AM judetean	GAL			Aprobat pentru finantare/ Respins	Inregistrarea notificarii
8. Arhivarea dosarului cererii de finantare si a dosarului administrativ	GAL				



**PISTA DE AUDIT PENTRU CEREREA DE FINANȚARE
GAL Podu Inalt Vaslui
Măsură 112: "Instalarea tinerilor fermieri"**

Sesiunea de lansare de proiecte:
Numarul de inregistrare al cererii de finantare:
Titlul proiectului:
Solicitant:

Activitatea	Institutie	Cine a efectuat Nume Semnatura Data	Cine a verificat Nume Semnatura Data	Rezultatul verificarii cererii de finantare	Documente completate/intocmite
1. Inregistrarea cererii, deschiderea dosarului administrativ, verificarea conformitatii	GAL Comp tehnic			neconform/conform(N/C)	-Registru de inregistrare cereri de finantare -Fisa de conformitate - deschiderea Dosarului administrativ
2. Inregistrarea cererilor de finantare conforme/neconforme/retrase	GAL Comp tehnic				- Registru cereri de finantare conforme/neconforme/retrase
3. Verificarea eligibilitatii cererii de finantare, efectuarea verificarii pe teren	GAL Comp tehnic			eligibil/neeligibil(EL/NEL)	- Fisa de eligibilitate -Fisa de verificare pe teren - Lista proiectelor eligibile/neeligibile
4. Verificarea criteriilor de selectie utilizand criteriile de selectie locale elaborate de GAL Podu Inalt, selectia proiectelor efectuata de Comitetul de Selectie al GAL pe baza strategiei, avand observator un reprezentant al AM judetean	Comitetul de Selectie al GAL			selectat/ neselectat	-Fisa de verificare a criteriilor de selectia -Lista proiectelor selectate
5. Transmiterea raportului de selectie catre CRDRP	GAL				- Raport de selectie local




6. Transmiterea dosarului administrativ, a cererii de finantare catre CRPDRP in vederea verificarii dosarului cererii de finantare	GAL					-Scrisoare de inaintare
6. Primirea notificarii privind rezultatul verificarii dosarelor cererilor de finantare de catre CRPDRP	CRPDRP				aprobat pentru finantare /respins	-Lista proiectelor aprobate pentru finantare
7. Transmiterea notificarii catre beneficiar cu privire la aprobarea sau neaprobarea proiectului	CRPDRP					- Notificare




**PISTA DE AUDIT PENTRU CEREREA DE FINANȚARE
GAL Podu Inalt Vaslui
Măsura 121 – “Modernizarea exploataților agricole”**

Sesiunea de lansare de proiecte:
Numarul de inregistrare al cererii de finantare:
Titlul proiectului:
Solicitant:

Activitatea	Institutia	Cine a efectuat Nume Semnatura Data	Cine a verificat Nume Semnatura Data	Rezultatul verificarii cererii de finantare	Documente completate/intocmite
1. Inregistrarea cererii, deschiderea dosarului administrativ, verificarea conformitatii	GAL Comp tehnic			neconform/conform(N/C)	-Registru de inregistrare cereri de finantare -Fisa de conformitate - deschiderea Dosarului administrativ
2. Inregistrarea cererilor de finantare conforme/neconforme/retrase	GAL Comp tehnic				- Registru cereri de finantare conforme/neconforme/retrase
3. Verificarea eligibilitatii cererii de finantare, efectuarea verificarii pe teren	GAL Comp tehnic			eligibil/neeligibil(EL/NEL)	- Fisa de eligibilitate -Fisa de verificare pe teren - Lista proiectelor eligibile/neeligibile
4. Verificarea criteriilor de selectie utilizand criteriile de selectie locale elaborate de GAL Podu Inalt, selectia proiectelor efectuata de Comitetul de Selectie al GAL pe baza strategiei, avand observator un reprezentant al AM judetean	Comitetul de Selectie al GAL			selectat/ neselectat	-Fisa de verificare a criteriilor de selectia -Lista proiectelor selectate




5. Transmiterea raportului de selecție către CRPDRP	GAL					- Raport de selecție local
6. Transmiterea dosarului administrativ, a cererii de finanțare către CRPDRP în vederea verificării dosarului cererii de finanțare	GAL					-Scrisoare de înaintare
6. Primirea notificării privind rezultatul verificării dosarelor cererilor de finanțare de către CRPDRP	CRPDRP				aprobat pentru finantare /respins	-Lista proiectelor aprobate pentru finantare
7. Transmiterea notificării către beneficiar cu privire la aprobarea sau neaprobarea proiectului	CRPDRP					- Notificare



**PISTA DE AUDIT PENTRU CEREREA DE FINANȚARE
GAL Podu Inalt Vaslui
Măsura 123 – “Creșterea valorii adăugate a produselor agricole”**

Sesiunea de lansare de proiecte:
Numarul de inregistrare al cererii de finantare:
Titlul proiectului:
Solicitant:

Activitatea	Instituitia	Cine efectuat Nume Semnatatura Data	Cine verificat Nume Semnatatura Data	Rezultatul verificarii cererii de finantare	Documente completate/intocmite
1. Inregistrarea cererii, deschiderea dosarului administrativ, verificarea conformitatii	GAL Comp tehnic			neconform/conform(N/C)	-Registru de inregistrare cereri de finantare -Fisa de conformitate - Deschiderea Dosarului administrativ
2. Inregistrarea cererilor de finantare conforme/neconforme/retrase	GAL Comp tehnic				- Registru cereri de finantare conforme/neconforme/retrase
3. Verificarea eligibilitatii cererii de finantare, efectuarea verificarii pe teren	GAL Comp tehnic			eligibil/neeligibil(EL/NEL)	- Fisa de eligibilitate -Fisa de verificare pe teren - Lista proiectelor eligibile/neeligibile
4. Verificarea criteriilor de selectie utilizand criteriile de selectie locale elaborate de GAL Podu Inalt, selectia proiectelor efectuata de Comitetul de Selectie al GAL pe baza strategiei, avand observator un reprezentant al AM judetean	Comitetul de Selectie al GAL			selectat/ neselectat	-Fisa de verificare a criteriilor de selectia -Lista proiectelor selectate



5. Transmiterea raportului de selecție către CRPDRP	GAL					- Raport de selecție local
6. Transmiterea dosarului administrativ, a cererii de finanțare către CRPDRP în vederea verificării dosarului cererii de finanțare	GAL					-Scrisoare de înaintare
6. Primirea notificării privind rezultatul verificării dosarelor cererilor de finanțare de către CRPDRP	CRPDRP				aprobat pentru /respins	-Lista proiectelor aprobate pentru finanțare
7. Transmiterea notificării către beneficiar cu privire la aprobarea sau neaprobarea proiectului	CRPDRP					- Notificare



**PISTA DE AUDIT PENTRU CEREREA DE FINANȚARE
GAL Podu Inalt Vaslui
Măsura 141 – “Sprijinirea fermelor de semi-subsistentă”**


Sesiunea de lansare de proiecte:

Numarul de inregistrare al cererii de finantare:


Titlul proiectului:

Solicitant:

Activitatea	Instituitia	Cine efectuat Nume Semnatuara Data	Cine verificat Nume Semnatuara Data	Rezultatul verificarii cererii de finantare	Documente completate/intocmite
1. Inregistrarea cererii, deschiderea dosarului administrativ, verificarea conformitatii	GAL Comp tehnic			neconform/conform(N/C)	-Registru de inregistrare cereri de finantare -Fisa de conformitate - deschiderea Dosarului administrativ - Registru cereri de finantare conforme/neconforme/retrase
2. Inregistrarea cererilor de finantare conforme/neconforme/retrase	GAL Comp tehnic				
3. Verificarea eligibilitatii cererii de finantare, efectuarea verificarii pe teren	GAL Comp tehnic			eligibil/neeligibil(EL/NEL)	- Fisa de eligibilitate -Fisa de verificare pe teren - Lista proiectelor eligibile/neeligibile
4.Verificarea criteriilor de selectie utilizand criteriile de selectie locale elaborate de GAL Podu Inalt, selectia proiectelor efectuata de Comitetul de Selectie al GAL pe baza strategiei, avand observator un reprezentant al AM judetean	Comitetul de Selectie al GAL			selectat/ neselectat	-Fisa de verificare a criteriilor de selectia -Lista proiectelor selectate




5. Transmiterea raportului de selectie catre CRPDRP	GAL					- Raport de selectie local
6. Transmiterea dosarului administrativ, a cererii de finantare catre CRPDRP in vederea verificarii dosarului cererii de finantare	GAL					-Scrisoare de inaintare
6. Primirea notificarii privind rezultatul verificarii dosarelor cererilor de finantare de catre CRPDRP	CRPDRP				aprobat pentru finantare /respins	-Lista proiectelor aprobate pentru finantare
7. Transmiterea notificarii catre beneficiar cu privire la aprobarea sau neaprobarea proiectului	CRPDRP					- Notificare




**PISTA DE AUDIT PENTRU CEREREA DE FINANȚARE
GAL Podu Inalt Vaslui
Măsura 221 – “Prima împadurire a terenurilor agricole”**

Sesiunea de lansare de proiecte:
Numarul de inregistrare al cererii de finantare:
Titlul proiectului:
Solicitant:

Activitatea	Instituita	Cine efectuat Nume Semnatuara Data	Cine verificat Nume Semnatuara Data	Rezultatul verificarii cererii de finantare	Documente completate/intocmite
1. Inregistrarea cererii, deschiderea dosarului administrativ, verificarea conformitatii	GAL Comp tehnic			neconform/conform(N/C)	-Registru de inregistrare cereri de finantare -Fisa de conformitate - deschiderea Dosarului administrativ
2. Inregistrarea cererilor de finantare conforme/neconforme/retrase	GAL Comp tehnic				- Registru cereri de finantare conforme/neconforme/retrase
3. Verificarea eligibilitatii cererii de finantare, efectuarea verificarii pe teren	GAL Comp tehnic			eligibil/neeligibil(EL/NEL)	- Fisa de eligibilitate -Fisa de verificare pe teren - Lista proiectelor eligibile/neeligibile
4. Verificarea criteriilor de selectie utilizand criteriile de selectie locale elaborate de GAL Podu Inalt, selectia proiectelor efectuata de Comitetul de Selectie al GAL pe baza strategiei, avand observator un reprezentant al AM judetean	Comitetul de Selectie al GAL			selectat/ neselectat	-Fisa de verificare a criteriilor de selectia -Lista proiectelor selectate
5. Transmiterea raportului de selectie catre CRPDRP	GAL				- Raport de selectie local



6. Transmiterea dosarului administrativ, a cererii de finantare catre CRPDRP in vederea verificarii dosarului cererii de finantare	GAL					-Scrisoare de inaintare
6. Primirea notificarii privind rezultatul verificarii dosarelor cererilor de finantare de catre CRPDRP	CRPDRP				aprobat pentru finantare /respins	-Lista proiectelor aprobate pentru finantare
7. Transmiterea notificarii catre beneficiar cu privire la aprobarea sau neaprobarea proiectului	CRPDRP					- Notificare



**PISTA DE AUDIT PENTRU CEREREA DE FINANȚARE
GAL Podu Inalt Vaslui
Măsura 312 – “Sprijin pentru crearea și dezvoltarea de micro-intreprinderi”**

Sesiunea de lansare de proiecte:
Numarul de inregistrare al cererii de finantare:
Titlul proiectului:
Solicitant:

Activitatea	Institutia	Cine efectuat Nume Semnatura Data	Cine verificat Nume Semnatura Data	Rezultatul verificarii cererii de finantare	Documente completate/intocmite
1. Inregistrarea cererii, deschiderea dosarului administrativ, verificarea conformitatii	GAL Comp tehnic			neconform/conform(N/C)	-Registru de inregistrare cereri de finantare -Fisa de conformitate - Dosarului administrativ
2. Inregistrarea cererilor de finantare conforme/neconforme/retrase	GAL Comp tehnic				- Registru cereri de finantare conforme/neconforme/retrase
3. Verificarea eligibilitatii cererii de finantare, efectuarea verificarii pe teren	GAL Comp tehnic			eligibil/neeligibil(EL/NEL)	- Fisa de eligibilitate -Fisa de verificare pe teren - Lista proiectelor eligibile/neeligibile
4.Verificarea criteriilor de selectie utilizand criteriile de selectie locale elaborate de GAL Podu Inalt, selectia proiectelor efectuate de Comitetul de Selectie al GAL pe baza strategiei, avand observator un reprezentant al AM judetean	Comitetul de Selectie al GAL			selectat/ neselectat	-Fisa de verificare a criteriilor de selectia -Lista proiectelor selectate



5. Transmiterea raportului de selectie catre CRPDRP	GAL					- Raport de selectie local
6. Transmiterea dosarului administrativ, a cererii de finantare catre CRPDRP in vederea verificarii dosarului cererii de finantare	GAL					-Scrisoare de inaintare
6. Primirea notificarii privind rezultatul verificarii dosarelor cererilor de finantare de catre CRPDRP	CRPDRP				aprobat pentru finantare /respins	-Lista proiectelor aprobate pentru finantare
7. Transmiterea notificarii catre beneficiar cu privire la aprobarea sau neaprobarea proiectului	CRPDRP					- Notificare



**PISTA DE AUDIT PENTRU CEREREA DE FINANȚARE
GAL Podu Inalt Vaslui
Măsura 313 – “Incurajarea activitatilor turistice”**


Sesiunea de lansare de proiecte:

Numarul de inregistrare al cererii de finantare:


Titlul proiectului:

Solicitant:

Activitatea	Instituitia	Cine efectuat Nume Semnatuara Data	Cine verificat Nume Semnatuara Data	Rezultatul verificarii cererii de finantare	Documente completate/intocmite
1. Inregistrarea cererii, deschiderea dosarului administrativ, verificarea conformitatii	GAL Comp tehnic			neconform/conform(N/C)	-Registru de inregistrare cereri de finantare -Fisa de conformitate - Deschiderea Dosarului administrativ
2. Inregistrarea cererilor de finantare conforme/neconforme/retrase	GAL Comp tehnic				- Registru cereri de finantare conforme/neconforme/retrase
3. Verificarea eligibilitatii cererii de finantare, efectuarea verificarii pe teren	GAL Comp tehnic			eligibil/neeligibil(EL/NEL)	- Fisa de eligibilitate -Fisa de verificare pe teren - Lista proiectelor eligibile/neeligibile
4. Verificarea criteriilor de selectie utilizand criteriile de selectie locale elaborate de GAL Podu Inalt, selectia proiectelor efectuata de Comitetul de Selectie al GAL pe baza strategiei, avand observator un reprezentant al AM judetean	Comitetul de Selectie al GAL			selectat/ neselectat	-Fisa de verificare a criteriilor de selectia -Lista proiectelor selectate
5. Transmiterea raportului de selectie catre CRDRP	GAL				- Raport de selectie local



6. Transmiterea dosarului administrativ, a cererii de finantare catre CRPDRP in vederea verificarii dosarului cererii de finantare	GAL				-Scrisoare de inaintare
6. Primirea notificarii privind rezultatul verificarii dosarelor cererilor de finantare de catre CRPDRP	CRPDRP			aprobat pentru finantare /respins	-Lista proiectelor aprobate pentru finantare
7. Transmiterea notificarii catre beneficiar cu privire la aprobarea sau neaprobarea proiectului	CRPDRP				- Notificare



PISTA DE AUDIT PENTRU CEREREA DE FINANȚARE

GAL Podu Inalt Vaslui

Măsura 322 – “Renovarea, dezvoltarea satelor, îmbunătățirea serviciilor de baza, pentru economia și populația rurală și punerea în valoare a terenurilor agricole”

Sesiunea de lansare de proiecte:

Numarul de inregistrare al cererii de finantare:

Titlul proiectului:

Solicitant:

Activitatea	Institutia	Cine efectuat Nume Semnatura Data	Cine verificat Nume Semnatura Data	Rezultatul verificării cererii de finantare	Documente completate/intocmite
1. Inregistrarea cererii, deschiderea dosarului administrativ, verificarea conformitatii	GAL Comp tehnic			neconform/conform(N/C)	-Registru de inregistrare cereri de finantare -Fisa de conformitate - Deschiderea Dosarului administrativ
2. Inregistrarea cererilor de finantare conforme/neconforme/retrase	GAL Comp tehnic				- Registru cereri de finantare conforme/neconforme/retrase
3. Verificarea eligibilitatii cererii de finantare, efectuarea verificarii pe teren	GAL Comp tehnic			eligibil/neeligibil(EL/NEL)	- Fisa de eligibilitate -Fisa de verificare pe teren - Lista proiectelor eligibile/neeligibile
4.Verificarea criteriilor de selectie	Comitetul de			selectat/ neselectat	-Fisa de verificare a criteriilor de



utilizand criteriile de selectie locale elaborate de GAL Podu Inalt, selectia proiectelor efectuata de Comitetul de Selectie al GAL pe baza strategiei, avand observator un reprezentant al AM judetean	Selectie al GAL			selectia -Lista proiectelor selectate
5. Transmiterea raportului de selectie catre CRPDRP	GAL			- Raport de selectie local
6. Transmiterea dosarului administrativ, a cererii de finantare catre CRPDRP in vederea verificarii dosarului cererii de finantare	GAL			-Scrisoare de inaintare
6. Primirea notificarii privind rezultatul verificarii dosarelor cererilor de finantare de catre CRPDRP	CRPDRP		aprobat pentru finantare /respins	-Lista proiectelor aprobate pentru finantare
7. Transmiterea notificarii catre beneficiar cu privire la aprobarea sau neaprobarea proiectului	CRPDRP			- Notificare



**PISTA DE AUDIT PENTRU CEREREA DE FINANȚARE
GAL Podu Inalt Vaslui
Măsura 421 – “Implementarea proiectelor de cooperare”**


Sesiunea de lansare de proiecte:

Numarul de inregistrare al cererii de finantare:

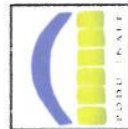
Titlul proiectului:

Solicitant:

Activitatea	Institutie	Cine efectuat Nume Semnatura Data	Cine verificat Nume Semnatura Data	Rezultatul verificarii cererii de finantare	Documente completate/intocmite
1. Inregistrarea cererii, deschiderea dosarului administrativ, verificarea conformitatii	GAL Comp tehnic			neconform/conform(N/C)	-Registru de inregistrare cereri de finantare -Fisa de conformitate - Deschiderea Dosarului administrativ
2. Inregistrarea cererilor de finantare conforme/neconforme/retrase	GAL Comp tehnic				- Registru cereri de finantare conforme/neconforme/retrase
3. Verificarea eligibilitatii cererii de finantare.	GAL Comp tehnic			eligibil/neeligibil(EL/NEL)	- Fisa de eligibilitate - Lista proiectelor eligibile/neeligibile
4. Verificarea criteriilor de selectie utilizand criteriile de selectie locale elaborate de GAL Podu Inalt, selectia proiectelor efectuata de Comitetul de Selectie al GAL pe baza strategiei, avand observator un reprezentant al AM judetean	Comitetul de Selectie al GAL			selectat/ neselectat	-Fisa de verificare a criteriilor de selectia -Lista proiectelor selectate
5. Transmiterea raportului de selectie catre CRPDRP	GAL				- Raport de selectie local
6. Transmiterea dosarului	GAL				-Scrisoare de inaintare



administrativ, a cererii de finantare catre CRPDRP in vederea verificarii dosarului cererii de finantare							
6. Primirea notificarii privind rezultatul verificarii dosarelor cererilor de finantare de catre CRPDRP	CRPDRP					aprobat pentru finantare /respins	-Lista proiectelor aprobate pentru finantare
7. Transmiterea notificarii catre beneficiar cu privire la aprobarea sau neaprobarea proiectului	CRPDRP						- Notificare



III.5 Implicarea GAL-ului în acțiunile de cooperare și în RNDR

PARTEA A -VIII – A: COOPERARE ȘI CREAREA ȘI IMPLEMENTAREA REȚELEI

III.5.1 Cooperare

În cadrul axei LEADER, cooperarea reprezintă o modalitate de a extinde experiențele locale pentru îmbunătățirea strategiilor locale, un mod de a avea acces la informații și idei noi, de a face schimb de experiență și de a învăța din experiența altor regiuni sau țări, pentru a stimula și sprijini inovația, pentru dobândire de competențe și îmbunătățirea lor.

De asemeni, cooperarea este mai mult decât o interconectare, dimensiunea acesteia adaugând valoare rezultatelor. Cooperarea este foarte importanta în vederea obtinerii progresului, încrucisarea ideilor generează efecte pozitive.

Încă de la inițiativa constituirii GAL Podu Inalt, acesta a fost partener în proiecte de cooperare naționale cu alte GAL-uri din regiunea Nord-Est și din județ, iar în luna septembrie a inițiat demersurile pentru o vizită de lucru la un GAL din Polonia, participând cu 11 reprezentanți la un schimb de experiență în Polonia. Această vizită a reprezentat o modalitate de a cunoaște experiențele polone locale pentru pregătirea strategiei de dezvoltare locală a GAL Podu Inalt. Schimbul de experiență realizat dincolo de granițe a reprezentat un mod de a avea acces la informații și idei noi, de a învăța de la un GAL cu experiență, pentru a stimula inovația și pentru dobândirea de cunoștințe.



Suscha Beskidzka. Prezentarea activității LAG Podbabiogorze – GAL Podu Inalt

Acțiunile de cooperare care vor fi inițiate de GAL Podu Inalt combină obiectivele mai multor axe din PNDR și anume:

- Încurajarea fermelor de semi-subzistență, tinerilor fermieri și asociațiilor acestora să patrundă pe piață (Axa 1)



- Imbunatatirea competentelor fermierilor si ale altor persoane implicate in sectorul agroalimentar si forestier, ca mijloc de incurajare a unui management mai bun al exploatatii agricole(Axa 1)
- Modernizarea marketingului produselor agricole si forestiere;(Axa 1)
- Conservarea si imbunatatirea starii resurselor naturale si a habitatelor;(Axa 2)
- Cresterea atractivitatii zonelor rurale;(Axa 3)
- Protejarea si conservarea patrimoniului cultural si natural rural;(Axa 3)
- Imbunatatirea calitatii mediului social, natural si economic din spatiul rural(Axa3)

Tematicile prevazute pentru proiectele de cooperare cu alte teritorii rurale(GAL) din Romania si din UE propuse sunt:

- **Piata micilor producatori si a grupurilor de producatori** prin dezvoltarea unor canale de distributie comune inovative
- **Pastrarea mostenirii si identitatii culturale**
- **Agricultura ecologica** practicata in ferme de semi-subzistenta si de catre tinerii fermieri
- **Dezvoltarea turismului rural**
- **Mediu** – Promovarea unor zone de importanta avifaunistica si plante ocrotite de lege, la care participa elevi, tineri, profesori, etc;
- **Intreprinderi sociale** infiintate de organizatii non-guvernamentale pentru coeziune sociala si creare de noi locuri de munca, pentru tineri, femei, someri, persoane vulnerabile, persoane cu nevoi speciale, batrani
- **Promovarea identitatii teritoriului Podu Inalt**
- **Incluziunea romilor** prin proiecte de cooperare interculturale

Modalitatile de sprijinire a proiectelor de cooperare a GAL Podu Inalt sunt diferite, in functie de temele cooperarii si sunt structurate in doua faze:

1. Actiuni de pre-dezvoltare, care preced proiectul de cooperare in vederea facilitarii identificarii partenerilor potentiali si sprijinirea realizarii unei actiuni comune.
2. Realizarea si implementarea unor actiuni comune – un parteneriat pentru cooperare trebuie incurajat pentru a lucra impreuna la dezvoltarea unor produse comune; proiectele de cooperare nu sunt simple schimburi de experienta. Intr-un proiect comun concret administrat de un GAL coordonator responsabil de activitatea de coordonare.

De asemenea, Reteaua Nationala de Dezvoltare Rurala(RNDR) are activitati de sprijinire a GAL-urilor, iar GAL Podu Inalt va avea in vedere:

- Participarea la seminarii de cooperare pentru GAL-uri;
- Analiza si prezentarea in cadrul unor intalniri cu comitetele locale sau pe grupuri de lucru a exemplelor de bune practici;
- Utilizarea instrumentelor de cautare a partenerilor;



- A beneficia de asistenta tehnica, respectiv consultanta individuala.

La nivel, european GAL Podu Inalt va fi interesat de:

- Un instrument de sprijinire a identificarii partenerilor;
- Organizarea seminariilor de cooperare europeana pentru GAL-uri;
- Organizarea unui schimb informational privind proiectele de cooperare transnationala aflate in proces de aprobare;
- Stabilirea unui cadru pentru colectarea si diseminarea bunelor practici.

Procedura, calendarul si criteriile pentru selectarea proiectelor de cooperare

Cooperarea va fi lansata dupa desfasurarea primei procedura de selectie a GAL si proiectele vor fi selectate de catre GAL Podu Inalt, intrucat sunt integrate in strategia de dezvoltare locala actiuni de cooperare.

Criteriile de eligibilitate si de selectie care vor fi aplicate de catre GAL sunt:

Criterii de eligibilitate:

- parteneriatele reprezinta GAL-uri;
- proiectele vor fi elaborate in comun;
- coordonatorul este un GAL finantat prin axa LEADER;
- activitatile/proiectele corespund unei masuri sau mai multor masuri din FEADER;
- valoarea proiectului (suma solicitata) se incadreaza in limita financiara maxima stabilita (200.000 euro co-finantare publica, iar valoarea totala a investitiei nu va depasi 400.000 euro).

Criterii de selectie:

- implica mai mult de doua GAL-uri din Romania in cazul proiectelor inter-teritoriale;
- implica un GAL din alt stat membru cu experienta LEADER+;
- includ activitati inovative;
- combina obiectivele din diferite axe ale PNDR;
- se adreseaza fermierilor de semi-subzistenta;
- se adreseaza tinerilor din zona rurala;
- respecta normele de mediu;
- urmaresc facilitarea implementarii acelor masuri din PNDR care vor avea ca beneficiari grupuri de producatori, asociatii, parteneriate.

Selectia si aprobarea proiectelor de cooperare se va face prin intermediul Comitetului de Selectie organizat in cadrul GAL Podu Inalt. GAL-ul va stabili calendarul de selectie.

Fiecare proiect de cooperare va contine urmatoarele aspecte:

- Parteneriatul:** tipul actorilor implicați, legăturile dintre responsabilii de proiect și GAL – implicarea partenerilor locali în operațiunile prevăzute.



- b. **Integrarea în strategia teritoriului:** integrarea în strategia teritorială, valoarea adăugată a proiectului, coordonarea cu alte acțiuni derulate, valorificarea experienței cooperării din afara teritoriului.
- c. **Tipul de proiect:** Acțiuni comune concrete
- d. **Aspecte tehnice:** fezabilitate tehnică, calendar, mecanismul de implementare, aspecte practice, metodologie și organizare, indicatori de monitorizare, managementul proiectului.
- e. **Aspecte financiare:** buget realist și coerent, plan de finanțare, deviz, fezabilitate financiară, implicarea diverșilor actori.


Cost Total: 100.828 Euro

Cost Public: 85.704 Euro

Co-finantare GAL proiecte de cooperare: 15.124 Euro

Obiective cuantificabile pentru indicatorii generali ai UE

Tip indicator	Indicator	Tinta 2011-2013
Realizare	Numar de proiecte de cooperare sprijinite	
	- transnationale	6
	- inter-teritoriale	6
Rezultat	Numarul brut de locuri de munca create	2
Impact	Crearea de locuri de munca suplimentare(echivalenta de norma intreaga) din care contributia Masurii 421	2



Nr. crt	Partenerul/partenerii	Tematica cooperării	Obiective	Valoarea proiectului/proiectelor de cooperare (euro)	Rezultate
1.	1. Experiente de cooperare deja întreprinse - <i>Parteneriatul Public Privat Moldo-Prut</i> - <i>Parteneriatul Public Privat Podu Inalt</i> - <i>Parteneriatul Public Privat Movila lui Burcel</i> - <i>Directia pentru Dezvoltare Agricultura si Dezvoltare Rurala Vaslui</i>	Promovarea si informarea privind Axa II din Programul National de Dezvoltare Rurala 2007 - 2013	Dobandirea de cunostinte privind masurile de agro-mediu prevazute pe Axa II, modele si bune practici, invatarea din experienta altor tari sau regiuni din tara.	-	- Seminar organizat de DADR Vaslui cu sprijinul biroului TAIEX din cadrul Comisiei Europene - Rezentantul GAL Podu Inalt instruit pentru transmiterea informatiilor in teritoriu potentialilor beneficiari ai Masurii 221. - finalizat
2	<i>Consiliul Local Viisoara Republica Moldova</i>	Titlu: „Vetre folclorice moldovenesti”-„Programul de buna vecinatate Romania-Republica Moldova” - PHARE	Schimb cultural, procurari de instrumente	25.000 euro	-
3	<i>Consiliul Local Lipovat Republica Moldova</i>	Titlu „Cultura fara frontiere ”	Obiectiv: dezvoltarea culturala a zonei transfrontaliere Romania -Moldova	47.103,5 euro	-
4	<i>GAL Modo-Prut</i> <i>GAL Podu Inalt Vaslui</i> <i>GAL Movila lui Burcel Vaslui Nord</i> <i>GAL Bucovina de munte</i>	Titlu: „Cooperare pentru dezvoltare prin Leader”	Abordarea Leader – Proiect – Constructie de parteneriat public-privat si pregatirea dosarului de selectie GAL.	-	- seminar organizat pe tema grupurilor de producatori din sectorul zootehnic
5	<i>Podbabiogorze LAG</i> <i>GAL Podu Inalt Vaslui</i>	Titlu: „Podbabiogorze – Podu Inalt, pentru dezvoltare rurala”	Promovarea turismului rural in Zawoja, un model pentru dezvoltarea rurala in teritoriul GAL Podu Inalt	4.000 euro	- un schimb de experienta cu un GAL Leader + realizat 11 reprezentanti ai GAL Podu Inalt au vizitat teritoriul LAG




	Podbabiogorze			
2.				
1	13.425 euro	<p>Obiectivul general: : Pastrarea traditiilor rome in scopul protejarii mostenirii culturale</p> <p>Obiective specifice:</p> <ul style="list-style-type: none"> - Imbunatatirea imaginii romilor prin cunoasterea aptitudinilor culturale, a traditiilor, mestesugurilor. - Promovarea tolerantei in societate, in vederea consolidarii coeziunii sociale; - Dezvoltarea unui parteneriat durabil intre organizatiile societatii civile active in domeniul incluziunii sociale a romilor; - Cresterea gradului de constientizare in societate privind combaterea discriminarii etnice; - Dezvoltarea capacitatii si a stimei de sine pentru persoanele de etnie roma care vor fi implicate in proiectul de cooperare. 	<p>100 de membri ai comunitatilor de romi din cele patru teritorii implicate in proiect (Podul Inalt, Moldo-Prut, Tecuci, Valea Trotusului);</p> <ul style="list-style-type: none"> - 4 locuri de munca create pentru implementarea proiectului, cate unul pentru fiecare GAL - 12 mestesugari romi sprijiniti sa-si promoveze produsele; - 8 femei rrome croitorese sprijinite sa vanda si sa-si promoveze costumele populare rrome; - 4 femei rome sprijinite sa-si demonstreze aptitudinile in aranjarea parului in cosite, specific comunitatilor rrome; - 1000 de persoane informate despre incluziunea sociala a rromilor prin activitati culturale; - O cercetare finalizata prin publicarea cartii despre originile si cultura romilor din sudul Moldovei, Romania; - 1 pagina website ce va cuprinde informatii despre incluziunea sociala a rromilor; 	<p>* Obiectivele proiectului corespund obiectivelor Axei 3(Mentinerea si</p>



		pastrarea identitatii culturale/ dezvoltarea activitatilor mestesugaresti – Obiective specifice)		<p>- 10 activitati de informare la nivelul comunitatilor de romi;</p> <p>- 3 festivaluri "Cultura romilor" organizate pe parcursul celor 3 ani, cate unul in Barlad, Tecuci, Stefan cel Mare</p> <p>- 8 conferinte de presa realizate.</p>
2.	<i>GAL Podu Inalt Vastui</i> <i>GAL Movila lui Burcel</i> <i>Vastui Nord</i>	<p>Obiectiv general: Deschiderea pietei taranesti vasluiene catre piata nationala</p> <p>- Obiective specifice: Cresterea vanzarii de produse agro-alimentare si non-agricole realizate in cele doua teritorii GAL;</p> <p>- Stimularea cooperarii intre ofertantii dintre cele doua GAL-uri pentru valorificarea in comun a produselor proprii;</p> <p>- Imbunatatirea cunostintelor ofertantilor pe piata taraneasca legate de standardele de conformitate si calitate ale produselor;</p> <p>* Obiectivele proiectului corespund obiectivelor Axei 1 (Incurajarea fermelor de semi-subzistenta si a tinerilor fermieri sa patrunda pe piata/ Cresterea valorii adaugate a produselor – Obiective specifice)</p>	12.150 eu	<p>- O baza de date creata cuprinzand preturi/intervale de pret pe produsele prezenta in pietele taranesti;</p> <p>- O baza de date cu cantitati de produse oferite previzionate saptamanal;</p> <p>- Un birou comun de marketing creat pentru cele doua teritorii;</p> <p>- Vanzarea de produse din cele doua teritorii GAL creste cu 20%;</p> <p>- 20 de ferme de semisubzistenta sprijinite pentru valorificarea produselor (cate 10 ferme pentru fiecare GAL);</p> <p>- 10 ferme conduse de tineri fermieri (cate 5 din fiecare GAL);</p> <p>- Un loc de munca creat pentru angajatul biroului de</p>



3	<p><i>GAL Podu Inalt Vaslui</i> <i>Grupul de Actiune Locala</i> <i>Moldo-Prut Vaslui</i></p>	<p>Titlul: "Vedeta florei vasluiene – laleaua pestruta"</p>	<p>Obiectivul general: Protejarea patrimoniului natural din spatiul rural Obiective specifice: Conservarea și promovarea obiectivelor de patrimoniu natural în vederea protejării acestora. Dezvoltarea unui parteneriat durabil între organizatiile societatii civile active in domeniul protectiei mediului Cresterea gradului de constientizare in societate privind diminuarea poluarii si protejarea mediului;</p>	<p>6.800 EUR</p>	<p>marketing. 2 actiuni de ecologizare a ariilor unde este identificata laleaua pestruta 20 de membri ai celor doua GAL-uri implicati activ in proiect; 2 loc de munca creat pentru implementarea proiectului cate unul pentru fiecare GAL; 2 arii unde este identificata laleaua pestruta 20.000 de persoane informate despre protejarea lalelei pestrite din judetul Vaslui; 2000 exemplare de brosure concepute si redactate despre "Laleaua pestruta" e originile si cultura romilor din Zorleni- Murgeni; 2 link-uri privind protejarea lalelei pestrite realizate pe cele doua site-uri GAL realizate; 2 activitati de informare la nivelul judetului realizate; 2 conferinte de presa realizate.</p>
---	--	---	---	------------------	---



III.5.2 Crearea și implementarea rețelei

Din fișa tehnică a Rețelei Naționale de Dezvoltare Rurală (RNDR), este cunoscut faptul că aceasta va pune la dispoziția GAL-urilor o serie de facilități prin care acestea vor beneficia de participare în cadrul acțiunilor desfășurate de RNDR (training, informare, comunicare etc.).

Chiar măsura de cooperare națională și transnațională, va fi facilitată de sprijin metodologic care se va baza, în principal, pe rețeaua rurală din România și rețeaua europeană. Astfel, prin intermediul acestor rețele, GAL Podu Inalt va întreprinde proiecte de cooperare, consultând baza de date și își va alege GAL-ul/parteneriatul pe care îl va dori ca partener în elaborarea/implementarea proiectului.

Din teritoriul Podu Inalt fac parte doi membri în RNDR: Asociația Adormirea Maicii Domnului, care este și partener GAL Podu Inalt – ONG social, și Liceul Agro Industrial Zorleni.

GAL Podu Inalt intenționează să se implice în procesul de dezvoltare rurală în mod activ, de aceea dorește să fie inclus ca membru în RNDR. În urma discuțiilor am mai identificat doi parteneri care doresc să devină membri RNDR: Asociația Emil Racovița 2000 – ONG de mediu și Asociația pentru incluziunea romilor din comuna Zorleni.

GAL va beneficia de modul de funcționare a RNDR pe verticală și orizontală.

Teritoriul GAL Podu Inalt intenționează să participe activ la implementarea rețelei la nivel național și european prin persoanele din compartimentul administrativ, care au în responsabilitate activitățile de cooperare și prin alocarea a 0.1% din totalul alocării financiare a GAL Podu Inalt pentru implementarea rețelei proprii Podu Inalt după modelul RNDR.

Rolul rețelei proprii Podu Inalt este:

- va fi un „emitor” către rețeaua RNDR în ceea ce privește informațiile referitoare la activitățile GAL Podu Inalt, intenții de cooperare, pe teme de interes, parteneri, organizații interesate de cooperări pe diverse domenii de activitate;
- va fi un „receptor” pentru noutățile furnizate de Rețeaua Națională de Dezvoltare Rurală, identificând oportunități și modele;
- comunicare între membrii rețelei proprii

Astfel, vor fi dezvoltate unele instrumente specifice rețelei naționale și anume:

Informare-comunicare-promovare

- Pagina web www.galpoduinalt.ro va facilita legătura cu rețelele active la nivel național și ale diferitelor state membre ale UE.
- Informări regulate și ocazionale privind publicatii, evenimente legate de axele prioritare ale PNDR și alte teme;



- Mijloace de promovare: expozitii, reclame, publicitate, ghiduri turistice, pliante cu obiective turistice, produse locale certificate, procedee si tehnologii noi

Schimburi intre actorii rurali: seminarii generale sau tematice; baza de date – contacte si proiecte.

Difuzarea bunelor practici: crearea unei baze de date, organizarea de seminarii cu scopul diseminarii de informatii si sprijin pentru instruire.

Sprijinirea cooperarii(nationala si transnationala):

Asteptarile GAL din partea RNDR:

- schimb de experienta(se pot finanta prin intermediul RNDR);
- asistenta tehnica pentru cooperare inter-teritoriala si transnationala;
- asistenta tehnica pentru transferul si implementarea de inovatii europene;
- accesul la fluxul de informatii despre dezvoltarea rurala;
- furnizarea de informatii cu privire la bunele practici;
- participarea la cursuri de instruire pentru fermieri;
- schimb de idei si experienta cu alte organizatii in domeniul dezvoltarii rurale;
- stimularea cooperarii si comunicarii dintre organizatii si comunitati in spatiile rurale prin incurajarea unui parteneriat puternic intre toti actorii implicati in dezvoltare rurala si a lucrului pentru o platforma nationala comuna;
- participarea la forumul online RNDR pentru discutii cu alte parteneriate;

In cadrul RNDR, o atentie deosebita va fi acordata minoritatilor, cum sunt cele ale romilor, prin a caror reprezentanti in RNDR si, prin serviciile pe care le ofera RNDR, vor avea posibilitatea sa fie implicati in vederea imbunatatirii activitatii sociale si economice. Astfel si ei isi vor aduce o contributie la dezvoltarea rurala a spatiului din care fac parte.



Alocarea financiara va fi repartizata astfel:

Masura/Axa	Cheltuieli publice(FEADER + 20% cofinantare nationala) Euro	Cheltuieli private Euro	Total costuri Euro
Total retea	-	2856,79	2856,79
a) costuri de functionare(25% din bugetul alocat retelei)	-	714,2	714,2
b) plan de actiune(75% din bugetul alocat retelei)	-	2142,59	2142,59



PARTEA A-IX-A: REZUMAT

Sa lucram impreuna!

Parteneriatul public-privat Podu Inalt si-a inceput activitatea în februarie 2010, dupa principiile Leader si are personalitate juridica din luna august, ca asociatie non-guvernamentala, sub denumirea de Asociatia “Grupul de Actiune Locala Podu Inalt Vaslui”.

Deviza noastra este **sa lucram impreuna**. Impreuna vrem sa contribuim la dezvoltarea economica a regiunii Podu Inalt, impreuna vrem sa promovam turismul rural nevalorificat in zona, impreuna vrem sa construim o societate civila dinamica, impreuna vom proteja natura si sa conservam traditiile si mostenirea culturala.

Logo-ul Podu Inalt simbolizeaza un pod de legatura intre partenerii publici si privati, un pod intre comunitati, este o structura durabila si inovativa. Pilonii de culoare galben-verzuie reprezinta resursele regiunii. Semicercul albastru sugereaza pe langa pod, un cer, un deal dar si politica Uniunii Europene. Pentru acest logo, GAL Podu Inalt a depus cerere la OSIM pentru obtinerea marcii (*Vol II Anexe pagina 593 – 594*)

Teritoriul

Populatia este de **48.744 locuitori**, iar densitatea de **50 locuitori/km²**, *Vol I anexa nr. 2, pagina 5*.

Intregul teritoriu GAL Podu Inalt cuprinde zone sarace, gradul de saracie fiind de **47,3%**, sub gradul de saracie al Regiunii Nord-Est, de **42,5%**, *Vol I pagina 267 – 269*.

De asemeni sunt trei comune care fac parte din zone defavorizate de conditii naturale specifice: **Bogdana, Bogdanita si Alexandru Vlahuta**, *Vol I pagina 270*.

In teritoriu nu se afla nici o zona Natura 2000, insa exista aria de importanta Avifaunistica Horga Zorleni si laleaua pestruta, monument al naturii, *Vol I pagina 271 – 277*.

Teritoriul nu cuprinde portiuni din judete diferite.

Teritoriul GAL Podu Inalt respecta principiul continuitatii si omogenitatii conform hartilor atasate si descrierilor din prezentarea teritoriului.

Parteneriat

Din parteneriatul public privat face parte organizatia „Asociatia pentru incluziunea romilor din comuna Zorleni”, fiind o asociatie activa infiintata si condusa de reprezentanti ai minoritatii rome din teritoriu, documentele justificative sunt documentele de constituire ale asociatiei din *Vol II Anexa Parteneriatul pagina 301 - 313*.

Reprezentarea tinerilor este relevanta pentru organizatia public-privata, acestia constituind **41%(21 de tineri)** din reprezentantii legali ai organizatiilor partener. Centralizatorul privind reprezentarea tinerilor este prezentat in Partea a V a Parteneriatul, pagina 181 si rezulta din documentele de constituire a asociatiei din *Vol II Anexa Parteneriatul pagina 407 - 434*.

GAL Podu Inalt Vaslui are o reprezentare echilibrata a femeilor, respectiv **25,5%(13 femei)** din reprezentantii legali ai organizatiilor ce formeaza parteneriatul. Centralizatorul



privind reprezentarea femeilor este prezentat in Partea a V a Parteneriatul, pagina 182 si si rezulta din documentele de constituire a asociatiei din *Vol II Anexa Parteneriatul pagina 407 - 434.*

Partenerii care compun GAL Podu Inalt fac parte din domenii de activitate diferite. Partenerii sunt din domeniul agricol, grupuri de producatori, sectorul forestier, sectorul economic si mediu.

Organizatiilor agricole:	cod CAEN – activitatea principala
SC Morandi-Com SRL Lipovat	0147 - cresterea pasarilor
SC Plantagro Com SRL Vaslui	0111 - cultivarea cerealelor
SC Agrotica SRL Viisoara	0111 - cultivarea cerealelor
SC Triagrisilv SRL Birlad	0111 - cultivarea cerealelor
SC Agro-Siv Industrial SRL Birlad	0113 - cultivarea legumelor si a
pepenilor	
SC Marul de Aur SRL Iasi	0113 - cultivarea fructelor si nucilor
Puf Mihail Alexandru II Costesti	0149 - cresterea altor animale
Cernat Petrica PFA Bogdanesti	
SC Vanbet SRL Gara Banca	0147 - cresterea pasarilor
Lupu Mihai Dragos II Muntenii de Jos	0111 - cultivarea cerealelor
SC Apisrom SRL Vaslui	0149 - cresterea altor animale
SC Goatsheaven SRL Bogdanita	0145- cresterea ovinelor si caprinelor
SC Post-Prestcom SRL Idrici	0111 - cultivarea cerealelor
SC Belagro SRL Gura Idrici	0111 - cultivarea cerealelor
Malanca Gina-Endora PFA	0161 – activitati auxiliare pentru
	productie vegetala

Asociatia producatorilor agricoli si crescatorilor de animale Alexandru Vlahuta
Asociatia crescatorilor de animale din comuna Vutcani

Vol II, Anexe pagina 317 - 355

SC Prod-Ovo SA Lipovat este grup de producatori de oua si carne de pasare.

Vol II, Anexe pagina 315 - 316

SC Forestierul SRL Zorleni presteaza activitati de servicii anexe silviculturii.

Vol II, Anexe pagina 369

Sector economic:

	cod CAEN – activitatea principala
SC Farinprod SRL Crasna	1061 - fabricarea produselor de
morarit	
SC Luctod SRL Vutcani	1061 - fabricarea produselor de
morarit	
SC Deida Com SRL Lipovat	4711 – comert cu amanuntul
SC Padogi SRL Simila	4711 – comert cu amanuntul
SC Tibicar Prest SRL Vutcani	4941 - transport rutier de marfuri
SC MB Secom SRL Iasi	5212 - comert cu amanuntul
Ifrim Aurel IF Lacu Babei	4711 - comert cu amanuntul
SC Promanagement SRL Vaslui	7022 - servicii consultanta
SC Virtea SRL Alexandru Vlahuta	4711 - comert cu amanuntul
Cernat Viorel PFA Untesti	4722 – comert cu amanuntul
Cernat Petrica PFA Bogdanesti	4711 - comert cu amanuntul
Cernat Petrica PFA Bogdanesti	4722 – comert cu amanuntul



Vol II, Anexe pagina 356 – 3567

Asociatia Emil Racovita 2000 este o organizatie de mediu extrem de activa, deruland in momentul de fata proiecte europene pentru impadurirea terenurilor degradate pe raza comunei Vutcani. *Vol II, Anexe pagina 371 – 381*

Asociatia GAL Podu Inalt s-a constituit din 51 de membri: 14 consilii locale, 27 de intreprinderi mici si mijlocii, 6 organizatii non-guvernamentale si 4 persoane fizice.

Vol I, Parteneriatul 163 - 164, Vol II, Anexe 407 - 434

Partenerii privati si reprezentantii societatii civile reprezinta 72,5% din totalul partenerilor. *Vol I, Parteneriatul 178 – 179*

Componente ale strategiei

1. Denumirea actiunilor inovative:

Inovatia în zonele rurale poate implica transferul și adaptarea inovației generată în altă parte, modernizarea formelor tradiționale de know-how sau descoperirea de noi soluții la problemele rurale persistente pe care alte instrumente politice nu au reușit să le rezolve într-un mod durabil și satisfăcător. Acestea pot furniza răspunsuri noi la problemele zonelor rurale.

Actiunile inovative constau in:

- a) Participarea fermierilor la diferite intruniri tematice, targuri, expozitii, proiecte de succes, evenimente care pot contribui la informarea acestora privind noile tehnologii aplicate in diferite sectoare, sau pentru actiuni de schimb de experienta. (Prioritatea 1 - Masura 111)
- b) Modernizarea si imbunatatirea performantelor exploatareilor agricole si a unitatilor de procesare prin promovarea investitiilor, adaptarea productiei la cerintele pietei(Prioritatea 1 – Masura 121, Masura 123)
- c) Incurajarea asocierii producatorilor agricoli in grupuri de producatori (Prioritatea 1, Masura 112, 121, 123, 141)
- d) Promovarea agriculturii si a produselor ecologice(Prioritatea 1 – Masura 112, 141, 121, 123)
- e) Stimularea investitiilor pentru producerea si utilizarea energiei regenerabile si folosirea de tehnologii inovative pentru eficienta energetica(Prioritatea 1 – Masura 112, 141, 121, 123)
- f) Imbunatatirea gestionarii deseurilor solide(Prioritatea 3 – Masura 322)
- g) Stimularea investitiilor in energie regenerabila si in eficienta folosirii energiei(Prioritatea 3 – Masura 322)
- h) Dezvoltarea societatii civile prin implicarea actorilor locali(Prioritatea 3 – Masura 313, 322, 421)
- i) Dezvoltarea si stimularea turismului rural(Prioritatea 3 – Masura 313)
- j) Mentinerea si pastrarea mostenirii rurale si a identitatii culturale(Prioritatea 3- Masura 322)
- k) Actiuni de cooperare nationale si transnationale(Masura 421)
- l) Crearea si impementarea retelei proprii si includerea ca membru in RNDR.



În partea a IV a a prezentei strategii, pentru fiecare masura în parte au fost incluse criteriile de selecție care demonstrează faptul caracterul inovativ al proiectelor care se vor implementa prin GAL Podu Inalt.

Număr de acțiuni inovative sprijinite:

Măsura 111: 6

Măsura 121: 3

Măsura 123: 3

Măsura 141: 6

Măsura 221: 2

Măsura 312: 2

Măsura 313: 2

Măsura 322: 20

Măsura 421: 6

În total, sunt 50 de acțiuni cuprinse în proiecte, reprezentând 41,6% din numărul total al proiectelor.

2. Denumirea acțiunilor de cooperare prevăzute în cadrul planului de dezvoltare locală

Cooperarea reprezintă lucrul în comun pentru atingerea unor scopuri comune.

În cadrul axei LEADER, cooperarea reprezintă o modalitate de a extinde experiențele locale pentru îmbunătățirea strategiilor locale, un mod de a avea acces la informații și idei noi, de a face schimb de experiență și de a învăța din experiența altor regiuni sau țări, pentru a stimula și sprijini inovația, pentru dobândire de competențe și îmbunătățirea lor.

- Dezvoltarea unor canale de distribuție comune inovative pentru micii producători și grupurilor de producători prin dezvoltarea unor canale de distribuție comune inovative

- Pastrarea mostenirii și identității culturale

- Agricultură ecologică practică în ferme de semi-subzistență și de către tinerii fermieri

- Dezvoltarea turismului rural

- Mediu – Promovarea unor zone de importanță avifaunistică și plante ocrotite de lege, la care participă elevi, tineri, profesori, etc;

- Întreprinderi sociale înființate de organizații non-guvernamentale pentru coeziune socială și crearea de noi locuri de muncă, pentru tineri, femei, someri, persoane vulnerabile, persoane cu nevoi speciale, bătrani

- Promovarea identității teritoriului Podu Inalt

- Pastrarea mostenirii culturale a romilor prin proiecte de cooperare interculturale

În partea a VIII a este descrisă experiența în acțiuni de cooperare, vizita reprezentanților GAL Podu Inalt în Polonia la GAL Podbabiogorze, precum și trei intenții de cooperare cu GAL-uri din România.

Vol I, Partea a VIII Cooperare și implementarea rețelei 247 - 255,

Vol II, Cooperare și implementarea rețelei 607 - 638,



3. Strategia de Dezvoltare Rurala combină obiectivele mai multor axe din PNDR

In *Vol I* partea a III a Prioritati si Partea a IV a Masuri sunt evidentiata obiectivele operationale ale GAL Podu Inalt care combina mai multe axe din PNDR.

4. Prin GAL Podu Inalt vor fi finantate 21 de proiecte care se adreseaza fermierilor tineri care detin in exploatare ferme de semi-subzistenta

Denumirea obiectivelor operationale care sunt adresate fermierilor de subzistentă:

- a Imbunatatirea competentelor profesionale ale persoanelor din sectorul agricol, forestier si alimentar
- b Modernizarea si imbunatatirea performantelor exploatarelor agricole si a unitatilor de procesare prin promovarea investitiilor, adaptarea productiei la cerintele pietei
- c Incurajarea asocierii producatorilor agricoli in asociatii, cooperative de productie si valorificare si grupuri de producatori
- d Promovarea instalarii tinerilor in sectorul agricol, forestier si alimentar
- e Cresterea viabilitatii economice a fermelor de semi-subzistenta
- f Promovarea agriculturii si a produselor ecologice
- m Dezvoltarea si stimularea turismului rural

5. Denumirea obiectivelor operationale adresate tinerilor

GAL Podu Inalt va finanta 39 de proiecte avand ca beneficiari tinerii (32,5%)

Denumirea obiectivelor operationale care sunt adresate tinerilor fermieri:

- a Imbunatatirea competentelor profesionale ale persoanelor din sectorul agricol, forestier si alimentar
- b Modernizarea si imbunatatirea performantelor exploatarelor agricole si a unitatilor de procesare prin promovarea investitiilor, adaptarea productiei la cerintele pietei
- c Incurajarea asocierii producatorilor agricoli in asociatii, cooperative de productie si valorificare si grupuri de producatori
- d Promovarea instalarii tinerilor in sectorul agricol, forestier si alimentar
- e Cresterea viabilitatii economice a fermelor de semi-subzistenta
- f Promovarea agriculturii si a produselor ecologice
- g Stimularea investitiilor pentru producerea si utilizarea energiei regenerabile si folosirea de tehnologii inovative pentru eficienta energetica
- m Dezvoltarea si stimularea turismului rural

Masura 112: 14

Masura 121: 3

Masura 141: 21

Masura 312: 1

In total, sunt 39 de actiuni cuprinse in proiecte, reprezentand 32,5% din numarul total al proiectelor.

6. GAL Podu Inalt va finanta 45 de proiecte care cuprind actiuni pentru protectia mediului(37,5%)

Denumirea obiectivelor operationale legate de mediu;



- a Imbunatatirea competentelor profesionale ale persoanelor din sectorul agricol, forestier si alimentar
- b Modernizarea si imbunatatirea performantelor exploatareilor agricole si a unitatilor de procesare prin promovarea investitiilor, adaptarea productiei la cerintele pietei
- c Incurajarea asocierii producatorilor agricoli in asociatii, cooperative de productie si valorificare si grupuri de producatori
- d Promovarea instalarii tinerilor in sectorul agricol, forestier si alimentar
- e Cresterea viabilitatii economice a fermelor de semi-subzistenta
- f Promovarea agriculturii si a produselor ecologice
- g Stimularea investitiilor pentru producerea si utilizarea energiei regenerabile si folosirea de tehnologii inovative pentru eficienta energetica
- h Extinderea suprafetei ocupate de paduri prin impadurirea terenurilor agricole
- i Imbunatatirea gestionarii deseurilor solide
- j Stimularea investitiilor in energie regenerabila si in eficienta folosirii energiei

Masura 112: 14

Masura 121: 3

Masura 123: 3

Masura 221: 3

Masura 312: 1

Masura 313: 1

Masura 322: 20

In total, sunt 45 de actiuni cuprinse in proiecte, reprezentand 37,5% din numarul total al proiectelor.

7. GAL Podu Inalt va finanta 61 de proiecte avand ca beneficiari grupuri de producatori, asociatii, organizatii non-guvernamentale, parteneriate (50,8%)

Denumirea obiectivelor operationale adresate grupurilor de producatori, asociatii, parteneriate etc.

- a Imbunatatirea competentelor profesionale ale persoanelor din sectorul agricol, forestier si alimentar
- b Modernizarea si imbunatatirea performantelor exploatareilor agricole si a unitatilor de procesare prin promovarea investitiilor, adaptarea productiei la cerintele pietei
- c Incurajarea asocierii producatorilor agricoli in asociatii, cooperative de productie si valorificare si grupuri de producatori
- d Promovarea instalarii tinerilor in sectorul agricol, forestier si alimentar
- e Cresterea viabilitatii economice a fermelor de semi-subzistenta
- f Promovarea agriculturii si a produselor ecologice
- g Stimularea investitiilor pentru producerea si utilizarea energiei regenerabile si folosirea de tehnologii inovative pentru eficienta energetica
- h Extinderea suprafetei ocupate de paduri prin impadurirea terenurilor agricole
- i Imbunatatirea gestionarii deseurilor solide
- l Dezvoltarea societatii civile prin implicarea actorilor locali
- m Dezvoltarea si stimularea turismului rural
- n Infiintarea si reabilitarea spatiilor recreationale, cladirilor publice, amenajari de centre civice, spatii pentru targuri, parcuri, etc
- o Mentinerea si pastrarea mostenirii rurale si a identitatii culturale



Masura 121: 3
 Masura 123: 2
 Masura 221: 1
 Masura 322: 55

In total, sunt 61 de actiuni cuprinse in proiecte, reprezentand 50,8% din numarul total al proiectelor.

Actiuni complementare finantate din alte fonduri

Inca de la primele intalniri de constituire ale Asociatiei GAL Podu Inalt, unul din scopurile acestui parteneriat a fost si accesarea altor fonduri europene avand atat ca solicitant GAL Podu Inalt, cat si partenerii, organizatii si firme din teritoriu.

Astfel, GAL-ul este un comunicator in ceea ce priveste oportunitatile de finantari europene si pe alte masuri decat cele din PNDR. In consultarile cu populatia din teritoriu s-a constatat dorinta liderilor de opinie, in special, profesori, medici, asistenti, preoti, de a se implica cu precadere in diverse activitati sociale. Acestia isi doresc sa faca parte din organizatii non-guvernamentale active, prin care sa fie accesate fonduri europene. GAL Podu Inalt va fi un liant, pentru ca va incuraja constituirea acestor organizatii in diferite domenii (mediu, educatie, social, cultural, sportiv) dar din care vor face parte persoane din tot teritoriul, pe domenii diverse. Aceste organizatii vor avea posibilitatea sa acceseze pe Masura 322, depunand proiecte intre 5.000 – 10.000 Euro, vor castiga experienta accesarii unor fonduri europene si, in acest fel, vor avea avantajele in selectia pentru alte masuri, pentru proiecte de valoare mai mare.

Practic, GAL Podu Inalt va fi reprezenta un incubator de organizatii non-guvernamentale si intreprinderi sociale in teritoriu, care vor contribui in parte la rezolvarea unor probleme ale comunitatii.

Casa verde

Astfel, prin ziarul "Podu Inalt", intalnirile cu comitetele locale, new-letter, site, cetatenii au fost informati de programul "Casa verde". In judetul Vaslui, 15% din solicitantii acestei masuri lansate de Administratia Fondului pentru Mediu au fost din GAL Podu Inalt, cei mai multi fiind inregistrati din comuna Lipovat.

Drum bun in viata!

In data de 27 septembrie, GAL Podu Inalt a depus un proiect, cu finantare FSE – Masura 2.1. Tranzitia de la scoala la o viata activa, avand ca titlu: "Drum bun in viata!", in valoare de 933.678 lei. Proiectul este adresat unui grup tinta format din 280 de elevi din clasele terminale de gimnaziu din teritoriul GAL Podu Inalt, care, timp de 12 luni, vor fi consiliati psihologic si vocational ca sa urmeze studii secundare, superioare, fiind astfel sprijiniti in alegerea carierei. Proiectul a fost redactat in cadrul unui grup de lucru constituit din profesori de gimnaziu din teritoriul GAL.

Pana la sfarsitul anului 2010, GAL Podu Inalt va mai depune proiecte pentru FSE masurile DMI 5.2. „Promovarea sustenabilitatii pe termen lung a zonelor rurale in ceea ce priveste dezvoltarea resurselor umane si ocuparea fortei de munca” (proiecte de tip grant); DMI 6.1. „Dezvoltarea economiei sociale” (atat proiecte strategice, cat si de tip



grant); si pentru PODCA - Operatiunea - Intarirea capacitatii ONG-urilor de a sustine reforma in administratia publica din Romania.

Strategia de Dezvoltare Podu Inalt este conformă cu prioritățile Uniunii Europene si în special cele referitoare la:

- Conservarea biodiversității, protectia apei si a solului, diminuarea schimbărilor climatice si a poluării aerului si utilizarea pesticidelor;
- Implementarea inovatiei în mediul rural, prin introducerea de noi produse si procese ce au în vedere practici noi de productie, de management de protectie a mediului ce vor contribui la performantele fermierilor, micilor întreprinzători;
- Eficientizarea investitiilor în productia si utilizarea de energie din surse regenerabile contribuind astfel la diminuarea poluării si implicit la combaterea schimbărilor climatice;
- Agricultura ecologică pe baza dezvoltării productiei si a unei piete interne de produse agroalimentare ecologice, luând în considerare potentialul zonei în ceea ce priveste agricultura ecologică;
- Dezvoltarea unui sector agricol, alimentar si forestier competitiv bazat pe cunoastere si initiativă privată compatibil cu liniile directe comunitare si care vizează atât îmbunătățirea competentelor profesionale prin investitii în capitalul uman si fizic cât si restructurarea si dezvoltarea fermelor si a sectoarelor de procesare.

Politica Agricolă Comună contine o serie de măsuri, unele dintre ele special destinate pentru dezvoltarea rurală. Este important ca sprijinul să se atribuie pentru acele măsuri care urmează să contribuie la îndeplinirea obiectivelor Politicii Agricole Comune. În plus, față de principalele obiective ale politicii agricole cu privire la productivitatea muncii în agricultură si la asigurarea standardelor de viață corespunzătoare ale producătorilor agricoli, o atentie sporită este acordată dezvoltării calității vietii în mediul rural, a sigurantei alimentare, protecției mediului si a bunăstării animalelor. Toate aceste obiective sunt în conformitate cu obiectivele politicii comunitare.

Prioritati de accesare a fondurilor in domeniul economic si social

- Îmbunătățirea calității vietii prin gestionarea durabilă a resurselor regenerabile si atenuarea schimbărilor climatice;
- Cresterea ocupării si a ratei de activitate;
- Îmbunătățirea capacității administrative.

Obiectivului de Convergență:

- POR: „Programul Operational Regional” (FEDR);
- POS : Transport (FEDR si FC);
- POS: „Mediul” (FEDR si FC);
- POS „Cresterea competitivității economice” (FEDR);
- POS: „Dezvoltarea resurselor umane” (FES);
- POS: „Dezvoltarea Capacității Administrative” (FES);
- PO: „Asistentă Tehnică” (FEDR).



Obiectivul de Cooperare Teritorială Europeană:**Cooperare trans-frontalieră:**

PO România-Ucraina-Moldova;

Cooperare trans-națională:

PO de cooperare trans-națională Sud-Estul Europei

Strategia de dezvoltare rurală și obiectivele generale ale acesteia sunt în conformitate cu Strategia Lisabona și cu obiectivele de la Göteborg, în special prin creșterea economică și crearea de locuri de muncă în spațiul rural, prin sprijin acordat zonelor defavorizate, investiții în protecția mediului, asigurarea conformității cu standardele europene și încurajarea investițiilor pentru creșterea competitivității sectorului agricol și alimentar.

De asemenea, alături de programele operationale, strategia vizează dezvoltarea de activități economice alternative care vor contribui la dezvoltarea durabilă a zonei rurale.

Obiectivele strategice ale PO – Pescuit sunt:

- Dezvoltarea competitivității unităților de acvacultură, a pescuitului în apele interioare și diversificarea ofertei de produse pescărești în condiții de securitate alimentară și calitate;
- Crearea bazei pentru dezvoltarea infrastructurii specifice pentru creșterea competitivității

Demarcare Leader – Instrumentele structurale

Asigurarea demarcării și complementarității între măsurile care vor fi lansate de LEADER și fondurile structurale au în vedere pe de o parte asigurarea acoperirii teritoriale din punct de vedere al tipurilor de acțiuni și al potențialilor beneficiari, inclusiv a facilitării accesului la diverse fonduri a acestora, iar pe de altă parte se are în vedere asigurarea sistemului cel mai eficient de implementare care va conduce la o mai bună administrare și în final la o dezvoltare echilibrată și durabilă.

În acest sens, atât măsurile cât și cele ale programelor operationale contribuie la prioritățile comunitare orizontale, în ceea ce privește egalitatea de șanse, dezvoltarea durabilă și societatea informațională.



Lista localitatilor in functie de gradul de saracie

Nr crt	Cod SIRUTA	Denumire localitate	Cod judet	Cod regiune	Denumire judet	Denumire regiune	Numar gospodarii la recensamant	Numar persoane la recensamant	Rata saraciei	Profunzimea saraciei	Severitatea saraciei	Numar saraci
1	162014	Albesti	37	1	Vaslui	Nord-Est	1256	3295	46.6%	13.9%	6.4%	1534
2	162069	Alexandru Vlahuta	37	1	Vaslui	Nord-Est	1121	3154	53.5%	16.3%	7.5%	1687
3	162194	Banca	37	1	Vaslui	Nord-Est	1919	5608	52.9%	16.3%	7.4%	2967
4	162595	Bogdana	37	1	Vaslui	Nord-Est	678	1865	47.5%	14.6%	6.7%	886
5	162693	Bogdanesti	37	1	Vaslui	Nord-Est	1167	3447	52.5%	16.6%	7.7%	1809
6	162791	Bogdanita	37	1	Vaslui	Nord-Est	552	1575	43.6%	13.1%	6.0%	686
7	163137	Costesti	37	1	Vaslui	Nord-Est	1144	3191	45.4%	14.3%	6.7%	1449
8	163324	Deleni	37	1	Vaslui	Nord-Est	907	2600	29.3%	8.5%	4.0%	762
9	164687	Lipovat	37	1	Vaslui	Nord-Est	1363	4390	53.3%	16.5%	7.6%	2338
10	164936	Muntanii de Jos	37	1	Vaslui	Nord-Est	1356	3828	33.6%	9.7%	4.5%	1287
11	165817	Rosiesti	37	1	Vaslui	Nord-Est	1314	3775	51.4%	15.6%	7.0%	1941
12	166707	Viisoara	37	1	Vaslui	Nord-Est	1343	3923	48.7%	14.5%	6.6%	1912
13	167035	Vutcani	37	1	Vaslui	Nord-Est	887	2335	45.5%	13.5%	6.2%	1063
14	167179	Zorleni	37	1	Vaslui	Nord-Est	2806	9507	47.4%	14.8%	6.9%	4502
		Total					17813	52493	47.3%	14.4%	6.6%	24823

161525	I.C.BRATIANU	36	2	TULCEA	Sud-Est	440	1304	34,3%	9,8%	4,4%
162014	ALBESI	37	1	VASLUI	Nord-Est	1256	3295	46,6%	13,9%	6,4%
162069	ALEXANDRU VLAHUTA	37	1	VASLUI	Nord-Est	1121	3154	53,5%	16,3%	7,5%
162149	ARSURA	37	1	VASLUI	Nord-Est	741	1994	49,0%	14,3%	6,4%
162194	BANCA	37	1	VASLUI	Nord-Est	1919	5608	52,9%	16,3%	7,4%
162327	BACANI	37	1	VASLUI	Nord-Est	842	2747	56,4%	18,3%	8,6%
162381	BACESTI	37	1	VASLUI	Nord-Est	1232	3963	56,1%	19,3%	9,4%
162452	BALTENI	37	1	VASLUI	Nord-Est	585	1611	53,1%	15,8%	7,1%
162498	BEREZENI	37	1	VASLUI	Nord-Est	1768	5542	34,0%	10,4%	4,9%
162559	BLAGESTI	37	1	VASLUI	Nord-Est	792	1844	37,4%	10,7%	4,9%
162595	BOGDANA	37	1	VASLUI	Nord-Est	678	1865	47,5%	14,6%	6,7%
162693	BOGDANESTI	37	1	VASLUI	Nord-Est	1167	3447	52,5%	16,6%	7,7%
162791	BOGDANITA	37	1	VASLUI	Nord-Est	552	1575	43,6%	13,1%	6,0%
162871	BOTESTI	37	1	VASLUI	Nord-Est	862	2287	55,3%	17,4%	8,0%
162924	BUNESTI-AVERESTI	37	1	VASLUI	Nord-Est	1136	3026	53,4%	16,5%	7,5%
163002	CODAESTI	37	1	VASLUI	Nord-Est	1636	4746	50,4%	15,5%	7,1%
163057	COROESTI	37	1	VASLUI	Nord-Est	842	2326	56,6%	18,3%	8,5%
163137	COSTESTI	37	1	VASLUI	Nord-Est	1144	3191	45,4%	14,3%	6,7%
163208	CRETESTI	37	1	VASLUI	Nord-Est	731	1944	45,0%	13,3%	6,1%
163253	DANESTI	37	1	VASLUI	Nord-Est	897	2431	57,2%	18,1%	8,3%
163324	DELENI	37	1	VASLUI	Nord-Est	907	2600	29,3%	8,5%	4,0%
163379	DELESTI	37	1	VASLUI	Nord-Est	1725	5072	55,9%	17,6%	8,1%
163486	DRAGMIRESTI	37	1	VASLUI	Nord-Est	1519	4861	52,4%	16,5%	7,7%
163618	DRANCENI	37	1	VASLUI	Nord-Est	1548	4719	51,4%	15,5%	7,0%
163681	DUDA-EPURENI	37	1	VASLUI	Nord-Est	1549	5052	47,8%	14,6%	6,7%
163734	DUMESTI	37	1	VASLUI	Nord-Est	1119	3637	57,6%	19,1%	9,1%
163789	EPURENI	37	1	VASLUI	Nord-Est	1047	3252	50,1%	14,8%	6,7%
163832	FALCIU	37	1	VASLUI	Nord-Est	2017	6151	44,8%	14,1%	6,5%
163903	GAGESTI	37	1	VASLUI	Nord-Est	713	2155	51,2%	15,7%	7,2%
163967	GHERGHESTI	37	1	VASLUI	Nord-Est	1013	2781	52,9%	16,5%	7,6%
164062	GARCENI	37	1	VASLUI	Nord-Est	945	2571	48,4%	15,4%	7,3%
164133	GRIVITA	37	1	VASLUI	Nord-Est	1693	5392	52,1%	16,3%	7,5%
164197	HOCENI	37	1	VASLUI	Nord-Est	1195	3195	36,4%	10,7%	5,0%
164277	DIMITRIE CANTEMIR	37	1	VASLUI	Nord-Est	1111	3026	37,1%	10,9%	5,0%
164339	IANA	37	1	VASLUI	Nord-Est	1178	3954	62,4%	20,7%	9,7%
164393	IVANESTI	37	1	VASLUI	Nord-Est	1776	4913	52,8%	16,5%	7,6%
164543	IVESTI	37	1	VASLUI	Nord-Est	1518	4651	53,2%	16,8%	7,7%

164598	LAZA		37	1	VASLUI	Nord-Est	1994	6729	55,9%	17,9%	8,3%
164687	LIPOVAT		37	1	VASLUI	Nord-Est	1363	4390	53,3%	16,5%	7,6%
164749	LUNCA BANULUI		37	1	VASLUI	Nord-Est	1217	3928	50,6%	15,5%	7,1%
164829	MALUSTENI		37	1	VASLUI	Nord-Est	1141	2982	43,5%	12,5%	5,6%
164892	MICLESTI		37	1	VASLUI	Nord-Est	1063	2986	55,7%	17,3%	7,9%
164936	MUNTENII DE JOS		37	1	VASLUI	Nord-Est	1356	3828	33,6%	9,7%	4,5%
164981	MURGENI		37	1	VASLUI	Nord-Est	2393	7538	41,9%	13,7%	6,6%
165069	OLTENESTI		37	1	VASLUI	Nord-Est	1125	3067	42,7%	12,8%	5,9%
165130	OSESTI		37	1	VASLUI	Nord-Est	1024	3145	61,0%	20,2%	9,4%
165185	PADURENI		37	1	VASLUI	Nord-Est	1669	4432	39,6%	11,4%	5,2%
165274	PERIENI		37	1	VASLUI	Nord-Est	1599	5279	52,4%	16,6%	7,7%
165336	POIENESTI		37	1	VASLUI	Nord-Est	1097	3149	53,8%	16,7%	7,6%
165416	POGANA		37	1	VASLUI	Nord-Est	1013	3221	52,9%	16,2%	7,4%
165470	PUJESTI		37	1	VASLUI	Nord-Est	1806	5043	49,4%	15,1%	7,0%
165611	PUNGESTI		37	1	VASLUI	Nord-Est	1232	3458	56,7%	18,1%	8,4%
165719	REBRICEA		37	1	VASLUI	Nord-Est	1225	3632	57,6%	18,4%	8,5%
165817	ROSIESTI		37	1	VASLUI	Nord-Est	1314	3775	51,4%	15,6%	7,0%
165899	SOLESTI		37	1	VASLUI	Nord-Est	1295	3898	56,0%	17,8%	8,3%
165979	STANILESTI		37	1	VASLUI	Nord-Est	1899	5882	35,3%	10,3%	4,8%
166057	STEFAN CEL MARE		37	1	VASLUI	Nord-Est	1193	3388	52,3%	16,1%	7,4%
166137	SULETEA		37	1	VASLUI	Nord-Est	863	2525	45,7%	13,3%	5,9%
166182	TANACU		37	1	VASLUI	Nord-Est	1910	5992	42,7%	12,9%	5,9%
166235	TACUTA		37	1	VASLUI	Nord-Est	1164	3426	61,3%	20,0%	9,2%
166315	TATARANI		37	1	VASLUI	Nord-Est	943	2553	48,7%	15,0%	6,9%
166413	TODIRESTI		37	1	VASLUI	Nord-Est	1707	5355	56,2%	18,0%	8,3%
166529	TUTOVA		37	1	VASLUI	Nord-Est	1835	5630	46,6%	14,4%	6,7%
166636	VALENI		37	1	VASLUI	Nord-Est	2025	6750	51,1%	16,1%	7,5%
166672	VETRISOAIA		37	1	VASLUI	Nord-Est	1185	3507	46,5%	14,3%	6,7%
166707	VIISOARA		37	1	VASLUI	Nord-Est	1343	3923	48,7%	14,5%	6,6%
166770	VINDEREI		37	1	VASLUI	Nord-Est	1620	4712	49,5%	15,1%	6,9%
166869	VOINESTI		37	1	VASLUI	Nord-Est	1140	3776	54,3%	18,2%	8,7%
166985	VULTURESTI		37	1	VASLUI	Nord-Est	823	2323	47,6%	14,5%	6,6%
167035	VUTCANI		37	1	VASLUI	Nord-Est	887	2335	45,5%	13,5%	6,2%
167071	ZAPODENI		37	1	VASLUI	Nord-Est	1616	4218	47,7%	14,2%	6,5%
167179	ZORLENI		37	1	VASLUI	Nord-Est	2806	9507	47,4%	14,8%	6,9%
168229	ALUNU		38	4	VILCEA	Sud-Vest	1390	4531	50,3%	16,5%	7,5%
168309	AMARASTI		38	4	VILCEA	Sud-Vest	882	2145	41,6%	11,9%	4,9%

	161106	Ostrov
	161151	Peceneaga
	161259	Slava Cercheză
	161286	Smârdan
	161464	Turcoaia
	161561	Valea Teilor
	161543	Văcăreni
VASLUI	162069	Alexandru Vlahuță
	162595	Bogdana
	162791	Bogdănița
	163486	Dragomirești
	163967	Gherghești
	167222	Ibănești
	164393	Ivănești
	165470	Puiești
	165611	Pungești
	166869	Voinești
VRANCEA	175439	Bordești
	175983	Dumitrești
	176338	Gura Caliței
	176613	Măicănești
	176855	Nănești

Lista UAT incluse în Zona Defavorizată de condiții naturale Specifice



[Pagina principală AIA](#)

Romana | [English](#)

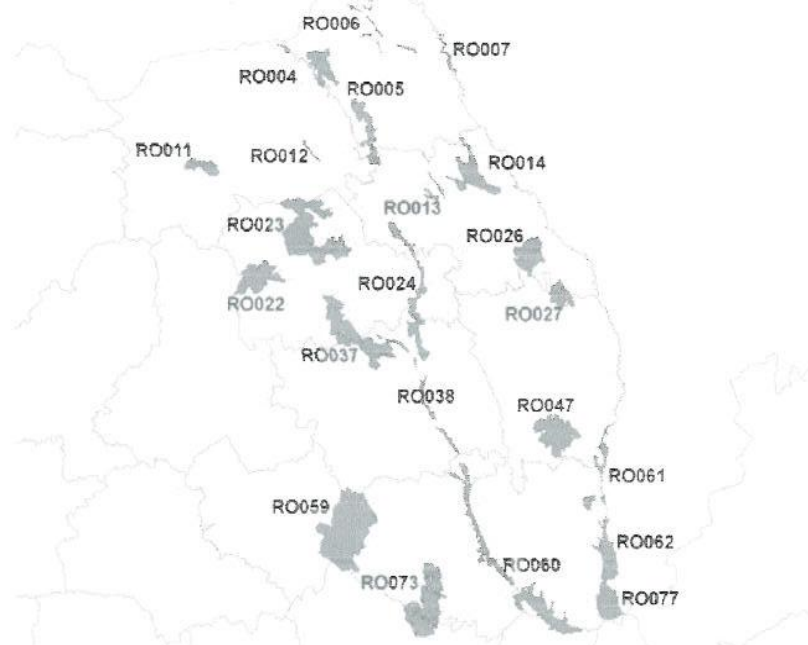
[Ce sunt AIA?](#)

[AIA în România](#)

[AIA în zona mea](#)

[Custozi AIA](#)

[Legături utile](#)



A.I.A. în Moldova

- | | |
|---|--|
| RO004. Acumulările Rogojești - Bucecea | RO062. Lunca Prutului - Viadești - Frumușița |
| RO013. Acumulările Belcești | RO060. Lunca Siretului Inferior |
| RO006. Iazurile de pe Văile Ibăneșei - Bașeului - Podrigaii | RO024. Lunca Siretului Mijlociu |
| RO061. Cârja - Mata - Radeanu - Roșcani | RO022. Munții Ceahlăului |
| RO005. Dorohoi - Șaua Bucecei | RO011. Munții Rarău - Giumalău |
| RO014. Eleșteele Jijiei și Miletinului | RO059. Munții Vrancei |
| RO047. Horga - Zorleni | RO026. Pădurea Bârnova |
| RO077. Lacul Brateș | RO027. Pădurea Miciești |
| RO007. Lacul Stânca - Costești | RO037. Piatra Șoimului - Scorteni - Gârteni |
| RO038. Lacurile de Acumulare - Buhușu - Bacău - Tătăraști | RO073. Subcarpații Vrancei |
| RO012. Lacurile Fălticeni | RO023. Vânători - Neamț |



ARII DE IMPORTANȚĂ AVIFAUNISTICĂ ÎN ROMÂNIA



[Pagina principala AIA](#)

Horga - Zorleni

[Romana](#) | [English](#)

[Ce sunt AIA?](#)

Criterii aprobate de BirdLife: C1, C6.

[AIA în România](#)

Localizare
N 46.26; E 27.82

[AIA în zona mea](#)

Altitudine
min 70, max. 336

[Custozi AIA](#)

Suprafata
9187 ha

[Legaturi utile](#)

Cai de acces

Spre această zonă se poate ajunge din E581 Vaslui – Bârlad, spre est pe DN 24a, către localitățile Horga, Zorleni, Epureni (drumuri județene). În perimetrul sitului sunt drumuri forestiere, greu accesibile în sezonul ploios.



[Harta satelitara](#)

[Descarcă limita ariei.](#)



[ESRI Shapefile](#)

[Google Earth](#)

Biotopuri principale

Terenuri arabile neirigate (43,4%)

Vii (5,4%)

Pășuni (11,1%)

Zone cultivate complexe (5,7%)

Terenuri agricole cu suprafețe semnificative de vegetație naturală (4,9%)

Păduri de foioase (22,8%)

Specii de pasari calificative

Falco cherrug

[AIA în Moldova](#) | [AIA în România](#)

Lista Ariilor de Protecție Specială Avifaunistică validate

Nr. crt.	DENUMIRE SIT	TIP SIT	LOCALIZARE SIT	ORGANIZATOR	PERIOADA INFORMĂRII	LOCAȚIA INFORMĂRII
1	Acumulările Belcești IBA	SPA	IS	APM IAȘI	27.09.2006	APM Iași
2	Acumulările Rogojesti-Bucecea - plIBA	SPA	BT	APM BOTOȘANI	03.10.2006	APM Botoșani
3	Aliman - Adamclisi IBA	SPA	CT	APM CONSTANȚA	27-28.09.2006	APM Constanța
4	Allah Bair - Capidava IBA	SPA	CT, IL	APM CONSTANȚA	27-28.09.2006, 27.09.2006	APM Constanța, Slobozia
5	Avrig - Scorei - Făgăraș IBA	SPA	BV, SB	ARPM SIBIU	21.09.2006, 29.09.2006	APM Brașov, Mândra
6	Balta Albă - Amara - Jirlău IBA	SPA	BR, BZ	ARPM GALAȚI	28.09.2006	Prefectura Brăila
7	Balta Mică a Brăilei IBA	SPA	BR, CT, IL	ARPM GALAȚI	27-28.09.2006, 27.09.2006	APM Constanța, Slobozia
8	Balta Vederoasa IBA	SPA	CT	APM CONSTANȚA	27-28.09.2006	APM Constanța
9	Băneasa - Canaraua Fetei IBA	SPA	CT	APM CONSTANȚA	27-28.09.2006	APM Constanța
10	Beștepe - Mahmudia IBA	SPA	TL	APM TULCEA	28.09.2006, 02.10.2006	APM Tulcea, Babadag
11	Bistreț IBA	SPA	DJ	APM DOLJ	22.09.2006	Comuna Bistreț
12	Blahnita IBA	SPA	MH	APM MEHEDINȚI	26.09.2006	Primăria Gogoșu
13	Brateș IBA	SPA	GL	ARPM GALAȚI	30.09-02.10.2006	APM Galați
14	Bratul Borcea IBA	SPA	CL, IL	APM CĂLĂRAȘI	02.10.2006, 27.09.2006	Consiliul Județean Călărași, Slobozia

114	Pădurea Mirăslău	SPA	AB	APM ALBA	06. 10. 2006	Aiud
115	Pescăria Cefa- Pădurea Rădvani - IBA	SPA	BH	APM BIHOR	03.10.2006	Loc. Cefa, Jud. BH
116	Stepa Casimcea IBA	SPA	CT, TL	ARPM GALAȚI	27-28.09.2006, 28.09.2006, 02.10.2006	APM Constanța, APM Tulcea, Babadag
117	Stepa Saraiu - Horea IBA	SPA	CT	APM CONSTANȚA	27-28.09.2006	APM Constanța
118	Subcarpații Vrancei - pIBA	SPA	BZ, VN	ARPM GALAȚI	29.09.2006	Consiliul Județean Vrancea
119	Suhaia IBA	SPA	TR	APM TELEORMAN	28.09.2006	APM Teleorman
120	Tâtaru IBA	SPA	BR, BZ, IL	ARPM GALAȚI	28.09.2006, 27.09.2006	Prefectura Brăila, Slobozia
121	Tupilați-Botești	SPA	NT	APM NEAMȚ	03.10.2006	Com. Tupilați, jud. Neamț
122	Valea Alceului - pIBA	SPA	BH	APM BIHOR	04.10.2006	APM Bihor
123	Valea Fizeșului - IBA	SPA	CJ	APM CLUJ	27.09.2006, 27.09.2006, 27.09.2006, 28.09.2006	Taga, Geaca, Moclu, Cătina
124	Valea Oitului IBA	SPA	OT, VL	ARPM CRAIOVA	25.09.2006	Prefectura Olt
125	Valea Râului Negru - pIBA	SPA	BV, CV	ARPM SIBIU	31.08.2006, 29.09.2006	APM Sf. Gheorghe, Ojdura
126	Vedea - Dunăre IBA	SPA	GR, TR	ARPM PITEȘTI	28.09.2006, 03.10.2006	APM Teleorman, APM Giurgiu
127	Zăvoiuł Tisei	SPA	MM	APM MARAMUREȘ	06.10.2006	Sighetul Marmăției
128	Zona Dorohoi - Bucegea - Corni Tudora - pIBA	SPA	BT	APM BOTOȘANI	03.10.2006	APM Botoșani
129	Zona Horga - Zorleni IBA	SPA	VS	APM VASLUI	14.09.2006	APM Vaslui
130	Zona Negritești - Goșmani - pIBA	SPA	NT	APM NEAMȚ	02.10.2006	Loc. Români, jud. Neamț
131	Zona Nușfalău - pIBA	SPA	SJ	APM SĂLAU	28.09.2006	Primăria Nușfalău, jud. Sălaj

Referat

Laleaua pestrita in bazinul Crasnei si Padurea Bulboaca

Laleaua pestrita sau bibilica (*Fritillaria meleagris* L.)

Este o planta perena care prezinta in sol un bulb (tulpina supamanteană) mai mult sau mai putin turtit, cu cate doi solzi carnosi in fiecare generatie. In timpul infloririi , solzii din anul anterior, situati la exterior, se vestejesc si se indeparteaza intre ei lasand sa se vada solzii care se formeaza in anul curent.

Tulpina aeriana este inalta de 20 – 30 (50) cm, neramificata. Pe tulpina se dispun altern 3 – 5 (6) frunze liniare , fara petiol, avand doar teaca si limb cu nervuri paralele. In varful tulpinii se afla una, rareori doua flori mari, asemanatoare cu cele de la lalea, ambele plante facand parte din familia Liliaceae. Invelisul floral este alcatuit din trei sepale si trei petale, la fel ca marime si colorit si, de aceea, toate cele sase foi se numesc *tepale*. Aceste tepale atrag atentia prin neobisnuitul lor desen, asemanator cu o tabla de sah. Astfel, fiecare tepala este impartita in patrate regulate, unele mai inchise, brun – roscate, altele mai deschise, alternand regulat unele cu altele. Asemanarea acestui desen cu decorul penajului de la bibilica a inspirat atat pe Karl Linne, care a botezat aceasta planta cu numele specific de *meleagris* (numelele stiintific al bibilicii este *Numida meleagris*), cat si pe oamenii din popor care au numit-o bibilica.

Planta infloreste in lunile aprilie-mai, fiind atractiva prin aspectul coloristic al invelisului floral.

In Romania, laleaua pestrita (bibilica), vegeteaza prin fanaturile umede, locuri mlastinoase sau turboase din etajul campestru si montan.

Specia nu este comuna, intalnindu-se sporadic prin locurile mentionate in judetele: Cluj, Mures, Bihor, Brasov, Sibiu, Prahova, Buzau, Mehedinti, Suceava, Vaslui s.a. Din locurile apropiate de orase, cum este si orasul Vaslui, planta a fost si este culeasa si comercializata abuziv. De aceea planta este pusa sub protectia legii, fiind un monument al naturii.

In judetul Vaslui, laleaua pestrita a fost identificata si semnalata de profesorul Dumitru Mititelu, de la Universitatea «Al.I. Cuza» Iasi, in padurea Balteni (rezervatie forestiera), in bazinul Crasnei (comuna Albesti), in padurea Bulboaca (comuna Deleni), padurea Dobrinei si Vetrisoaia si in alte zone ale judetului, in anul 1975, cand a publicat lucrarea *Flora si vegetaia judetului Vaslui*.

In legatura cu ocrotirea plantelor, trebuie mentionat faptul ca primele actiuni de ocrotire a unor specii de plante din flora tarii noastre dateaza din primele decenii ale secolului al XX-lea.

Cele mai insemnate realizari in actiunea de conservare a florei autohtone sunt legate de numele profesorului clujean Alexandru Borza care, in anul 1924, a intocmit prima lista a plantelor propuse ca monumente ale naturii. Prin hotarari ale Consiliului de Ministri, din 1931 si 1934, au fost declarate in mod legal, pe rand, mai multe serii de plante, monumente ale naturii, ocrotite de lege.


Prin Hotararea Consiliului de Ministri nr. 1743 / 1939, s-a interzis comercializare plantei *Fritillaria meleagris* L. (lealeua pestrita sau bibilica), alaturi de alte specii rare, iar prin Decretul – lege nr. 237/1950 a fost declarata monument al naturii.

Exista, in momentul de fata, numeroase rezervatii stiintifice, inclusiv in judetul Vaslui, in care sunt ocrotite, in mod special, unele specii de plante rare din flora tarii noastre. Astfel, rezervatia floristica si botanica Balteni are sub ocrotire si specia *Fritillaria meleagris* (lealeua pestrita). Nu acelasi lucru se intampla cu aceasta planta in padurea Bulboaca – Deleni si lunca Crasnei – Albesti de unde este culeasa si comercializata in pietele orasului Vaslui. Credem ca ar fi necesar ca respectivele locuri, unde creste lealeua pestrita, planta rara si ocrotita de lege, precum si alta planta rara ghiociei – bogati, sa fie declarate rezervatii stiintifice.

10 august 2010

Prof. Vasile Munteanu

Scoala Corni – Albesti, Jud. Vaslui



Laleava pestrifolia (Fritillaria)
(*Fritillaria meleagris*)
Fam. Liliaceae
Culest la Smar tite Ru
lunca Birladului (Craiova)
Monument al natarii



**Către,
PRIMARIA DELENI**

URMARE: Adresa dvs. nr. 2685 din 18.10.2010

REFERITOR: Populația pe grupe de vârstă

VĂ TRANSMITEM anexat datele solicitate.

**Director executiv,
Ing. Boca Gheorghe**

POPULATIA STABILA LA 1 IANUARIE 2009

279

SIRUTA	TOTAL	0-14	15-20	21-40	41-60	>60	total PS
0 JUDETUL VASLUI	452816	85322	38444	138806	107064	83180	452816
0 MASCULIN	225860	43676	19690	73151	53479	35864	225860
0 FEMININ	226956	41646	18754	65655	53585	47316	226956
0 RURAL	265695	56863	21966	74745	51097	61024	265695
0 MASCULIN	135251	29076	11420	41139	27303	26313	135251
0 FEMININ	130444	27787	10546	33606	23794	34711	130444
162014 ALBESTI	3289	643	247	939	645	815	3289
162014 - MASCULIN	1637	311	115	527	355	329	1637
162014 - FEMININ	1652	332	132	412	290	486	1652
162069 ALEXANDRU VLAHUTA	1440	416	91	358	271	304	1440
162069 - MASCULIN	767	213	55	214	155	130	767
162069 - FEMININ	673	203	36	144	116	174	673
162194 BANCA	5586	1262	450	1614	1048	1212	5586
162194 - MASCULIN	2836	625	243	883	548	537	2836
162194 - FEMININ	2750	637	207	731	500	675	2750
162595 BOGDANA	1816	414	159	469	288	486	1816
162595 - MASCULIN	914	214	71	262	157	210	914
162595 - FEMININ	902	200	88	207	131	276	902
162693 BOGDANESTI	3446	865	272	874	638	797	3446
162693 - MASCULIN	1722	459	129	428	362	344	1722
162693 - FEMININ	1724	406	143	446	276	453	1724
162791 BOGDANITA	1580	360	138	417	278	387	1580
162791 - MASCULIN	851	178	88	245	154	186	851
162791 - FEMININ	729	182	50	172	124	201	729
163137 COSTESTI	3192	648	200	844	587	913	3192
163137 - MASCULIN	1581	332	95	460	289	405	1581
163137 - FEMININ	1611	316	105	384	298	508	1611
163324 DELENI	2508	448	215	730	484	631	2508
163324 - MASCULIN	1252	239	105	388	252	268	1252
163324 - FEMININ	1256	209	110	342	232	363	1256
164687 LIPOVAT	4362	924	355	1378	865	840	4362
164687 - MASCULIN	2208	477	176	770	445	340	2208
164687 - FEMININ	2154	447	179	608	420	500	2154
164936 MUNTENII DE JOS	3951	662	311	1190	871	917	3951
164936 - MASCULIN	1924	352	144	599	440	389	1924
164936 - FEMININ	2027	310	167	591	431	528	2027
165817 ROSIESTI	3554	628	282	965	686	993	3554
165817 - MASCULIN	1801	313	154	525	379	430	1801
165817 - FEMININ	1753	315	128	440	307	563	1753
166707 VIISOARA	1997	483	150	513	406	445	1997
166707 - MASCULIN	994	241	72	275	220	186	994
166707 - FEMININ	1003	242	78	238	186	259	1003
167035 VUTCANI	2249	396	130	594	409	720	2249
167035 - MASCULIN	1094	204	63	328	202	297	1094
167035 - FEMININ	1155	192	67	266	207	423	1155
167179 ZORLENI	9774	2002	950	3188	2119	1515	9774
167179 - MASCULIN	5003	1029	480	1746	1128	620	5003
167179 - FEMININ	4771	973	470	1442	991	895	4771
Total grup Podu Inalt	48744	10151	3950	14073	9595	10975	48744
masculin	24584						
feminin	24160						

6. Comuna ALBEȘTI

	um	1968	1989	1990	2000	2002	2007	2008
Sate	număr	4	4	4	4	4	4	4
Populația stabilă -la 1 iulie-	persoane	4309	3111	3058	3185	3318	3303	3297
Născuți vii (la 1000 locuitori)	‰	17,7	14,2	8,1	9,4
Decedați (la 1000 locuitori)	‰	19,3	20,2	13,3	18,7
Căsătorii (la 1000 locuitori)	‰	5,4	5,7	5,7	4,5
Divorțuri (la 1000 locuitori)	‰	0,3	0,3	1,5	0,6
Spor migrator (intern și extern)	persoane	27	25	23	14
Densitate	loc/kmp	65,2	52,6	51,7	53,9	56,1	55,9	55,8
Densitate fiziologică	loc/ha	0,81	0,69	0,68	0,69	0,73	0,72	0,72
Locuințe existente	numar	-	1298	1298	1254	1261	1468	1470
Salariați – numar mediu	număr	250	260	260	159	156	129	135
Șomeri înregistrați	număr	-	-	-	-	-	53	81
Suprafața – totală	ha	6613	5910	5910	5910	5910	5910	5910
- agricolă	ha	5338	4539	4504	4584	4564	4564	4564
- arabilă	ha	3817	3298	3391	3137	3279	3268	3260
Gospodăriile populației	număr	1418	1426	1426	1516	1675	1829	1846
Efective de animale								
- bovine	capete	1095	2487	1226	532	620	298	255
- porcine	capete	779	507	414	304	408	262	350
- ovine	capete	3795	2326	3211	1930	2275	4585	4130
Unități școlare	număr	6	5	5	7	7	1	1
Elevi înscriși	număr	870	439	358	303	333	520	309
Personal didactic	număr	40	23	27	28	31	38	45
Cabinete medicale individuale	număr	-	-	-	-	-	1	1
Medici	număr	2	4	3	1	1	4	1
Personal mediu sanitar	număr	4	5	3	4	3	4	4

7. Comuna ALEXANDRU VLAHUȚĂ*

	um	1968	1989	1990	2000	2002	2007	2008
Sate	număr	7	7	7	7	7	4	4
Populația stabilă –la 1 iulie-	persoane	5005	3393	3238	2794	3088	1502	1465
Născuți vii (la 1000 locuitori)	%	22,2	21,7	24,9	18,3
Decedați (la 1000 locuitori)	%	21,8	19,1	33,4	30,4
Căsătorii (la 1000 locuitori)	%	10,0	4,5	15,1	7,4
Divorțuri (la 1000 locuitori)	%	0	1,0	0,0	1,4
Spor migrator (intern și extern)	persoane	6	-29	-51	-41
Densitate	loc/kmp	59,9	37,9	36,1	27,4	30,3	24,9	24,3
Densitate fiziologică	loc/ha	0,82	0,56	0,55	0,41	0,46	0,39	0,38
Locuințe existente	număr	-	1222	1220	1185	1202	710	712
Salariați – număr mediu	număr	280	243	243	122	75	73	95
Șomeri înregistrați	număr	-	-	-	-	-	162	184
Suprafața – totală	ha	8359	8961	8961	10185	10185	6031	6031
- agricolă	ha	6107	6109	5930	6750	6750	3900	3900
- arabilă	ha	4380	3867	3691	4560	4560	2896	2896
Gospodăriile populației	număr	1331	1135	1400	1653	1773	1365	1371
Efective de animale								
- bovine	capete	1818	1556	1571	1130	989	636	614
- porcine	capete	1345	1031	1542	1021	1611	720	612
- ovine	capete	4413	4866	5791	2037	1835	1215	972
Unități școlare	număr	14	11	11	11	11	1	1
Elevi înscriși	număr	1061	650	515	307	330	228	168
Personal didactic	număr	60	41	42	32	27	17	19
Cabinete medicale individuale	număr	-	-	-	-	-	1	1
Medici	număr	1	4	4	1	1	1	1
Personal mediu sanitar	număr	6	4	4	3	3	1	1

* Comună reorganizată conform Legii nr. 546/2003.

9. Comuna BANCA

	um	1968	1989	1990	2000	2002	2007	2008
Sate	număr	12	12	12	12	12	12	12
Populația stabilă -la 1 iulie-	persoane	6688	5573	5272	5456	5600	5577	5615
Născuți vii (la 1000 locuitori)	‰	20,9	16,6	13,6	13,8
Decedați (la 1000 locuitori)	‰	15,6	15,2	13,8	14,4
Căsătorii (la 1000 locuitori)	‰	5,1	5,3	11,1	6,9
Divorțuri (la 1000 locuitori)	‰	0,7	1,2	1,8	2,1
Spor migrator (intern și extern)	persoane	12	-14	23	-7
Densitate	loc/kmp	64,0	65,3	61,7	52,2	53,6	53,4	53,8
Densitate fiziologică	loc/ha	0,76	0,84	0,76	0,61	0,63	0,63	0,63
Locuințe existente	număr	-	1755	1757	1771	1791	2066	2087
Lungimea rețelei de distribuție a apei potabile	km.	-	-	-	1,0	1,0	-	-
Salariați – număr mediu	număr	425	480	470	229	149	262	241
Șomeri înregistrați	număr	-	-	-	-	-	68	73
Suprafața – totală	ha	10456	8540	8540	10440	10440	10440	10440
- agricolă	ha	8767	6659	6924	8887	8880	8879	8884
- arabilă	ha	6374	4918	5053	6142	6241	6271	6271
Gospodăriile populației	număr	1838	1691	1691	2165	2194	2279	2279
Efective de animale								
- bovine	capete	3709	3831	2276	891	1272	1682	1369
- porcine	capete	1253	1231	1769	1837	2631	1665	1064
- ovine	capete	8494	7340	6931	3867	5839	8776	6370
Unități școlare	număr	21	18	18	20	20	1	1
Elevi înscriși	număr	1340	1001	735	667	681	1002	723
Personal didactic	număr	78	63	72	69	71	61	70
Cabinete medicale individuale	număr	-	-	-	-	-	1	1
Medici	număr	1	5	5	1	2	2	1
Personal mediu sanitar	număr	7	6	6	4	4	3	3

15. Comuna BOGDANA

	um	1968	1989	1990	2000	2002	2007	2008
Sate	număr	9	9	9	9	9	9	9
Populația stabilă -la 1 iulie-	persoane	3078	1698	1699	1794	1885	1818	1825
Născuți vii (la 1000 locuitori)	‰	16,9	16,8	15,2	13,6
Decedați (la 1000 locuitori)	‰	12,6	18,9	11,9	16,4
Căsătorii (la 1000 locuitori)	‰	4,4	3,2	10,3	3,3
Divorțuri (la 1000 locuitori)	‰	0,6	0	1,1	1,1
Spor migrator (intern și extern)	persoane	16	-14	2	-14
Densitate	loc/kmp	62,1	31,4	34,6	36,2	38,1	36,7	36,9
Densitate fiziologică	loc/ha	0,91	0,52	0,57	0,52	0,56	0,54	0,54
Locuințe existente	număr	-	750	750	752	762	882	885
Lungimea rețelei de distribuție a apei potabile	km.	-	-	8,1	8,1	8,1	9,1	13,1
Salariați – număr mediu	număr	146	108	110	50	56	54	82
Șomeri înregistrați	număr	-	-	-	-	-	171	153
Suprafața – totală	ha	4958	5407	4909	4951	4951	4951	4951
- agricolă	ha	3371	3296	3007	3456	3364	3356	3364
- arabilă	ha	2563	1772	1200	1782	1782	1783	1783
Gospodăriile populației	număr	922	638	638	1024	1048	845	846
Efective de animale								
- bovine	capete	779	608	705	500	663	550	583
- porcine	capete	682	532	546	536	668	266	334
- ovine	capete	2956	3661	2964	1330	1055	1034	578
Unități școlare	număr	12	5	5	10	10	1	1
Elevi înscriși	număr	622	168	134	220	196	305	195
Personal didactic	număr	37	12	11	23	19	20	22
Cabinete medicale individuale	număr	-	-	-	-	-	1	1
Medici	număr	1	1	1	1	1	1	1
Personal mediu sanitar	număr	4	4	4	2	2	5	3

16. Comuna BOGDĂNEȘTI

	um	1968	1989	1990	2000	2002	2007	2008
Sate	număr	9	9	9	9	9	9	9
Populația stabilă -la 1 iulie-	persoane	4391	3234	3096	3179	3448	3480	3458
Născuți vii (la 1000 locuitori)	%	24,9	18,6	15,5	15,2
Decedați (la 1000 locuitori)	%	12,9	18,1	11,8	14,4
Căsătorii (la 1000 locuitori)	%	5,5	4,6	11,8	4,9
Divorțuri (la 1000 locuitori)	%	0,6	0,6	0,9	1,7
Spor migrator (intern și extern)	persoane	-6	-5	-31	-8
Densitate	loc/kmp	61,2	44,6	42,7	43,8	47,5	47,9	47,7
Densitate fiziologică	loc/ha	0,75	0,57	0,55	0,56	0,61	0,61	0,61
Locuințe existente	număr	-	1253	1253	1341	1355	1329	1329
Salariați – număr mediu	număr	354	220	220	66	59	73	88
Șomeri înregistrați	număr	-	-	-	-	-	54	31
Suprafața – totală	ha	7175	7256	7256	7256	7256	7256	7256
- agricolă	ha	5869	5680	5646	5660	5660	5660	5660
- arabilă	ha	4055	4051	3823	3876	3876	3917	3917
Gospodăriile populației	număr	1305	1219	1213	1349	1368	1417	1417
Efective de animale								
- bovine	capete	1957	1122	1201	1308	1290	1517	1550
- porcine	capete	1279	705	934	1818	1200	1814	1860
- ovine	capete	5879	7696	8639	6010	5500	7319	7619
Unități școlare	număr	16	11	12	11	13	1	1
Elevi înscriși	număr	910	470	374	405	399	675	493
Personal didactic	număr	54	30	31	29	32	45	46
Cabinete medicale individuale	număr	-	-	-	-	-	1	1
Medici	număr	1	4	4	1	1	1	1
Personal mediu sanitar	număr	6	5	5	2	3	3	3

17. Comuna BOGDĂNIȚA

	um	1968	1989	1990	2000	2002	2007	2008
Sate	număr	7	7	7	7	7	7	7
Populația stabilă -la 1 iulie-	persoane	2616	1630	1679	1441	1602	1561	1573
Născuți vii (la 1000 locuitori)	%	22,8	14,7	15,3	16,5
Decedați (la 1000 locuitori)	%	16,8	11,7	14,0	15,9
Căsătorii (la 1000 locuitori)	%	2,7	4,9	21,0	1,9
Divorțuri (la 1000 locuitori)	%	0,7	0,6	0,6	1,3
Spor migrator (intern și extern)	persoane	18	5	1	12
Densitate	loc/kmp	53,8	33,3	34,3	29,6	32,9	32,0	32,3
Densitate fiziologică	loc/ha	0,72	0,48	0,50	0,41	0,46	0,45	0,46
Locuințe existente	număr	-	641	642	662	668	689	690
Salariați – număr mediu	număr	175	93	93	40	36	48	70
Șomeri înregistrați	număr	-	-	-	-	-	152	164
Suprafața – totală	ha	4864	4898	4898	4868	4868	4868	4868
- agricolă	ha	3615	3427	3374	3525	3457	3457	3457
- arabilă	ha	2507	2365	1922	2275	2323	2335	2335
Gospodăriile populației	număr	692	597	637	810	895	1023	1025
Efective de animale								
- bovine	capete	1186	635	642	455	570	565	530
- porcine	capete	764	347	402	379	310	498	490
- ovine	capete	2477	2856	2985	693	1263	1950	1600
Unități școlare	număr	12	7	7	8	8	1	1
Elevi înscriși	număr	558	212	164	183	161	252	182
Personal didactic	număr	36	14	14	15	15	19	20
Cabinete medicale individuale	număr	-	-	-	-	-	1	1
Medici	număr	1	-	-	-	-	1	1
Personal mediu sanitar	număr	3	3	3	3	3	2	2

23. Comuna COSTEȘTI

	um	1968	1989	1990	2000	2002	2007	2008
Sate	număr	6	6	6	6	6	6	6
Populația stabilă -la 1 iulie-	persoane	4905	3668	3713	3193	3395	3235	3192
Născuți vii (la 1000 locuitori)	%	12,0	14,9	11,2	12,5
Decedați (la 1000 locuitori)	%	17,8	16,1	17,0	14,7
Căsătorii (la 1000 locuitori)	%	8,4	5,1	3,7	3,7
Divorțuri (la 1000 locuitori)	%	1,0	0	1,2	0,0
Spor migrator (intern și extern)	persoane	-19	-24	-10	-3
Densitate	loc/kmp	67,4	50,4	51,0	43,4	46,1	43,9	43,4
Densitate fiziologică	loc/ha	0,93	0,75	0,76	0,59	0,63	0,60	0,59
Locuințe existente	număr	-	1390	1390	1299	1313	1326	1334
Lungimea rețelei de distribuție a apei potabile	km	-	-	-	4,5	4,5	12,2	12,2
Lungimea rețelei de distribuție a gazelor naturale	km	-	-	-	-	-	-	1,9
Salariați – număr mediu	număr	285	321	320	97	89	115	142
Șomeri înregistrați	număr	-	-	-	-	-	130	110
Suprafața - totală	ha	7274	7282	7282	7360	7360	7360	7360
- agricolă	ha	5277	4911	4900	5400	5385	5385	5385
- arabilă	ha	3946	3835	3858	4268	4256	4313	4313
Gospodăriile populației	număr	1517	1270	1275	1967	1890	2485	2496
Efective de animale								
- bovine	capete	1855	6751	5395	641	851	976	942
- porcine	capete	873	746	679	600	1900	1100	1020
- ovine	capete	4367	7790	5125	1100	1052	985	935
Unități școlare	număr	11	6	4	9	9	1	1
Elevi înscriși	număr	947	482	395	274	288	505	359
Personal didactic	număr	47	23	27	33	27	40	39
Cabinete medicale individuale	număr	-	-	-	-	-	1	1
Medici	număr	1	5	2	1	1	1	1
Personal mediu sanitar	număr	5	6	4	3	3	3	3

27. Comuna DELENI

	um	1968	1989	1990	2000	2002	2007	2008
Sate	număr	4	4	4	4	4	4	4
Populația stabilă -la 1 iulie-	persoane	3117	2403	2345	2763	2603	2514	2496
Născuți vii (la 1000 locuitori)	‰	13,1	11,1	8,3	6,8
Decedați (la 1000 locuitori)	‰	18,2	19,1	15,8	16,4
Căsătorii (la 1000 locuitori)	‰	3,6	2,3	5,5	4,0
Divorțuri (la 1000 locuitori)	‰	0,7	0,8	0,8	1,2
Spor migrator (intern și extern)	persoane	36	47	19	10
Densitate	loc/kmp	72,7	57,8	56,4	66,4	62,6	60,5	60,0
Densitate fiziologică	loc/ha	0,92	0,78	0,79	0,86	0,81	0,78	0,78
Locuințe existente	număr	-	1011	1014	1015	1020	1038	1040
Salariați – număr mediu	număr	147	195	195	77	59	95	95
Șomeri înregistrați	număr	-	-	-	-	-	78	122
Suprafața - totală	ha	4288	4157	4157	4157	4157	4157	4157
- agricolă	ha	3371	3068	2975	3216	3210	3196	3219
- arabilă	ha	2508	2226	2172	2430	2461	2536	2534
Gospodăriile populației	număr	1109	944	947	1126	1020	1030	1043
Efective de animale								
- bovine	capete	1173	1367	770	760	736	589	472
- porcine	capete	792	789	894	745	1900	509	320
- ovine	capete	3144	1672	3990	880	788	650	850
Unități școlare	număr	7	5	6	7	7	1	1
Elevi înscriși	număr	496	233	202	294	277	350	199
Personal didactic	număr	24	18	17	72	25	33	23
Cabinete medicale individuale	număr	-	-	-	-	-	1	1
Medici	număr	1	-	-	-	1	1	1
Personal mediu sanitar	număr	3	7	4	8	3	3	2

49. Comuna LIPOVĂȚ

	um	1968	1989	1990	2000	2002	2007	2008
Sate	număr	5	5	5	5	5	5	5
Populația stabilă -la 1 iulie-	persoane	4782	4260	4301	4204	4348	4348	4369
Născuți vii (la 1000 locuitori)	%	14,7	11,9	13,4	13,5
Decedați (la 1000 locuitori)	%	17,6	14,4	17,3	13,3
Căsătorii (la 1000 locuitori)	%	5,0	3,2	16,4	4,6
Divorțuri (la 1000 locuitori)	%	0,5	0,2	0,5	1,4
Spor migrator (intern și extern)	persoane	10	6	33	19
Densitate	loc/kmp	64.5	58.2	60.2	58,8	60,8	60,9	61,2
Densitate fiziologică	loc/ha	1.12	1.43	1.44	1,32	1,38	1,38	1,38
Locuințe existente	număr	-	1480	1480	1476	1492	1550	1555
Lungimea rețelei de distribuție a apei potabile	km	-	-	-	1,2	1,2	3,5	3,5
Salariați – număr mediu	număr	199	209	209	148	98	131	157
Șomeri înregistrați	număr	-	-	-	-	-	426	306
Suprafața - totală	ha	7413	7317	7144	7144	7144	7144	7144
- agricolă	ha	4258	2975	2985	3169	3160	3160	3160
- arabilă	ha	2537	2177	2035	2244	2274	2313	2313
Gospodăriile populației	număr	1575	1515	1515	1802	2014	1986	1986
Efective de animale								
- bovine	capete	1199	1221	1089	847	775	1099	1036
- porcine	capete	793	699	1144	1486	1792	998	1108
- ovine	capete	4445	4669	6004	2941	2447	2666	2616
Unități școlare	număr	10	8	8	9	9	1	1
Elevi înscriși	număr	731	623	564	519	542	647	512
Personal didactic	număr	41	35	42	45	43	45	45
Cabinete medicale individuale	număr	-	-	-	-	-	2	2
Medici	număr	1	3	1	1	1	2	2
Personal mediu sanitar	număr	4	7	5	5	6	6	5

53. Comuna MUNTENII DE JOS

	um	1968	1989	1990	2000	2002	2007	2008
Sate	număr	4	4	4	4	4	4	4
Populația stabilă -la 1 iulie-	persoane	4247	3477	3431	3700	3727	3939	3933
Născuți vii (la 1000 locuitori)	‰	11,3	11,8	8,6	8,6
Decedați (la 1000 locuitori)	‰	13,7	15,5	13,9	16,1
Căsătorii (la 1000 locuitori)	‰	5,6	4,0	4,0	5,8
Divorțuri (la 1000 locuitori)	‰	0,5	0,5	1,3	1,5
Spor migrator (intern și extern)	persoane	55	76	36	60
Densitate	loc/kmp	74,5	61,4	60,6	64,8	65,3	69,0	68,9
Densitate fiziologică	loc/ha	0,83	0,85	0,88	0,83	0,84	0,86	0,86
Locuințe existente	număr	-	1284	1286	1346	1370	1574	1614
Lungimea rețelei de distribuție a apei potabile	km	-	-	-	1,2	1,2	14,0	18,0
Lungimea simplă a rețelei de canalizare	km	-	-	-	-	-	1,5	4,0
Lungimea conductelor de distribuție a gazelor naturale	km	-	-	-	-	-	14,8	14,8
Salariați – număr mediu	număr	250	450	455	116	113	110	219
Șomeri înregistrați	număr	-	-	-	-	-	96	93
Suprafața - totală	ha	5704	5664	5664	5710	5710	5710	5710
- agricolă	ha	5105	4085	3920	4430	4430	4545	4549
- arabilă	ha	3812	2593	2386	2885	2885	2913	2913
Gospodăriile populației	număr	1392	1278	1296	2011	2073	2343	2374
Efective de animale								
- bovine	capete	1445	2033	1551	849	1178	929	1015
- porcine	capete	751	21142	31955	397	810	1400	280
- ovine	capete	5049	2229	2822	1271	1698	1600	1411
Unități școlare	număr	8	8	7	8	9	1	1
Elevi înscriși	număr	689	387	297	362	349	426	275
Personal didactic	număr	35	23	21	31	34	29	31
Cabinete medicale individuale	număr	-	-	-	-	-	1	1
Medici	număr	1	4	4	1	1	1	1
Personal mediu sanitar	număr	6	5	5	5	3	2	2

68. Comuna ROȘIEȘTI

	um	1968	1989	1990	2000	2002	2007	2008
Sate	număr	7	7	7	7	7	7	7
Populația stabilă -la 1 iulie-	persoane	5455	3730	3545	3545	3747	3645	3571
Născuți vii (la 1000 locuitori)	%	13,7	9,8	9,8	6,7
Decedați (la 1000 locuitori)	%	19,0	16,7	19,2	19,4
Căsătorii (la 1000 locuitori)	%	4,2	5,0	5,5	3,9
Divorțuri (la 1000 locuitori)	%	0,3	0,5	0,6	1,4
Spor migrator (intern și extern)	persoane	36	5	20	-14
Densitate	loc/kmp	74,6	48,8	46,4	46,3	49,0	47,6	46,7
Densitate fiziologică	loc/ha	1,01	0,59	0,55	0,55	0,58	0,57	0,55
Locuințe existente	număr	-	1457	1457	1409	1418	1488	1489
Lungimea rețelei de distribuție a apei potabile	km	-	-	-	4,4	4,4	4,4	4,4
Lungimea simplă a conductelor de canalizare	km	-	-	-	1,3	1,3	1,3	1,3
Salariați – număr mediu	număr	484	489	480	174	131	84	97
Șomeri înregistrați	număr	-	-	-	-	-	27	57
Suprafața - totală	ha	7315	7648	7648	7649	7649	7649	7649
- agricolă	ha	5393	6351	6438	6442	6442	6442	6442
- arabilă	ha	4144	4724	4806	4883	4918	4993	4993
Gospodăriile populației	număr	1629	1434	1454	1690	1735	1946	1956
Efective de animale								
- bovine	capete	1498	1389	1240	875	917	714	695
- porcine	capete	1404	26455	25214	983	1253	895	852
- ovine	capete	9494	10791	4709	3523	3676	3996	3886
Unități școlare	număr	12	11	11	12	12	1	1
Elevi înscriși	număr	1028	490	377	448	448	550	380
Personal didactic	număr	53	31	32	39	40	36	38
Cabinete medicale individuale	număr	-	-	-	-	-	1	1
Medici	număr	2	4	3	1	1	1	1
Personal mediu sanitar	număr	4	7	4	6	4	3	4

80. Comuna VIIȘOARA*

	um	1968	1989	1990	2000	2002	2007	2008
Sate	număr	6	6	6	6	6	4	4
Populația stabilă -la 1 iulie-	persoane	5437	4193	4100	3721	4059	2051	2015
Născuți vii (la 1000 locuitori)	%	15,8	13,9	20,5	17,3
Decedați (la 1000 locuitori)	%	19,0	14,4	17,1	19,8
Căsătorii (la 1000 locuitori)	%	7,4	6,8	5,9	4,0
Divorțuri (la 1000 locuitori)	%	1,1	1,0	1,5	2,0
Spor migrator (intern și extern)	persoane	14	-28	-23	-35
Densitate	loc/kmp	69,1	51,9	50,8	46,1	50,3	40,1	39,4
Densitate fiziologică	loc/ha	0,84	0,66,	0,62	0,57	0,63	0,52	0,51
Locuințe existente	număr	-	1477	1479	1478	1500	842	842
Lungimea rețelei de distribuție a apei potabile	km	-	-	-	5,5	7,5	4,5	4,5
Lungimea simplă a conductelor de canalizare	km	-	-	-	-	-	0,3	0,3
Salariați – număr mediu	număr	124	222	222	61	69	67	75
Șomeri înregistrați	număr	-	-	-	-	-	23	17
Suprafața - totală	ha	7874	8076	8076	8076	8076	5111	5111
- agricolă	ha	6453	6382	6568	6534	6466	3962	3961
- arabilă	ha	4883	4926	4990	4887	4895	3057	3057
Gospodăriile populației	număr	1631	1467	1467	1930	1826	1131	1223
Efective de animale								
- bovine	capete	1673	2034	1856	698	970	492	590
- porcine	capete	1397	939	746	1032	1435	647	680
- ovine	capete	7736	7669	7215	3125	4587	3704	3807
Unități școlare	număr	10	10	10	8	9	1	1
Elevi înscriși	număr	1014	622	502	431	466	362	250
Personal didactic	număr	47	31	39	29	36	24	22
Cabinete medicale individuale	număr	-	-	-	-	-	1	1
Medici	număr	1	2	2	1	1	1	1
Personal mediu sanitar	număr	5	3	3	6	2	3	3

* Comună reorganizată conform Legii nr. 84/2004

84. Comuna VUTCANI

	um	1968	1989	1990	2000	2002	2007	2008
Sate	număr	3	3	3	3	3	3	3
Populația stabilă -la 1 iulie-	persoane	3994	2454	2386	2164	2326	2270	2212
Născuți vii (la 1000 locuitori)	%	14,6	13,6	12,0	9,9
Decedați (la 1000 locuitori)	%	23,3	29,0	18,7	24,7
Căsătorii (la 1000 locuitori)	%	8,7	7,7	10,7	5,4
Divorțuri (la 1000 locuitori)	%	1,4	0,9	1,8	1,4
Spor migrator (intern și extern)	persoane	-24	5	-7	35
Densitate	loc/kmp	56,5	38,5	37,4	31,8	34,2	33,3	32,5
Densitate fiziologică	loc/ha	0,71	0,48	0,49	0,38	0,41	0,40	0,39
Locuințe existente	număr	-	1214	1214	1103	1108	1128	1128
Lungimea rețelei de distribuție a apei potabile	km	-	-	-	-	-	20,0	6,7
Salariați – număr mediu	număr	169	189	189	117	60	100	84
Șomeri înregistrați	număr	-	-	-	-	-	114	122
Suprafața - totală	ha	7069	6376	6376	6805	6805	6805	6805
- agricolă	ha	5643	5110	4864	5621	5620	5620	5620
- arabilă	ha	4193	3796	3405	4223	4334	4322	4322
Gospodăriile populației	număr	1275	1240	1177	1221	1282	1384	1408
Efective de animale								
- bovine	capete	1322	719	681	360	490	580	460
- porcine	capete	1154	265	500	415	680	564	383
- ovine	capete	5710	6506	6576	2390	3150	3900	2644
Unități școlare	număr	7	6	5	4	4	1	1
Elevi înscriși	număr	687	342	264	221	234	299	204
Personal didactic	număr	33	21	18	17	17	19	19
Cabinete medicale individuale	număr	-	-	-	-	-	1	1
Medici	număr	4	7	7	3	1	2	1
Personal mediu sanitar	număr	13	4	3	9	4	4	4

86. Comuna ZORLENI

	um	1968	1989	1990	2000	2002	2007	2008
Sate	număr	4	4	4	4	4	4	4
Populația stabilă -la 1 iulie-	persoane	8646	9441	9300	9075	9537	9699	9721
Născuți vii (la 1000 locuitori)	%	17,0	12,3	12,4	10,8
Decedați (la 1000 locuitori)	%	10,9	11,1	11,1	10,6
Căsătorii (la 1000 locuitori)	%	5,2	3,7	11,1	6,1
Divorțuri (la 1000 locuitori)	%	1,2	1,5	1,4	1,9
Spor migrator (intern și extern)	persoane	41	19	35	56
Densitate	loc/kmp	71,5	62,0	61,1	68,3	71,5	72,7	72,8
Densitate fiziologică	loc/ha	0,95	0,84	0,85	0,97	1,02	1,03	1,04
Locuințe existente	număr	-	2291	2305	2444	2461	2886	2889
Lungimea rețelei de distribuție a apei potabile	km	-	-	-	3,0	3,0	15,0	15,0
Lungimea conductelor de distribuție a gazelor naturale	km	-	-	-	-	-	0,9	0,9
Salariați – număr mediu	număr	438	941	941	456	307	459	378
Șomeri înregistrați	număr	-	-	-	-	-	378	283
Suprafața - totală	ha	12093	15231	15231	13344	13344	13344	13344
- agricolă	ha	9064	11247	10987	9415	9386	9386	9315
- arabilă	ha	7345	8634	8677	6730	6721	6734	6734
Gospodăriile populației	număr	2238	2612	2483	3220	3711	4280	4412
Efective de animale								
- bovine	capete	2560	4357	5227	1433	1302	1722	920
- porcine	capete	2287	2502	2660	1715	1091	1416	706
- ovine	capete	14215	11348	19156	1500	1270	2607	1600
Unități școlare	număr	7	11	11	12	12	3	3
Elevi înscriși	număr	1731	3089	1918	2341	2496	2842	2475
Personal didactic	număr	75	104	118	155	161	173	173
Cabinete medicale individuale	număr	-	-	-	-	-	3	3
Medici	număr	3	4	4	2	2	3	3
Personal mediu sanitar	număr	9	9	9	6	5	9	8

6. Comuna ALEXANDRU VLAHUȚĂ

Sate	U.M.	1968	1989	1990	1997	1998	1999
Populația totală	nr.	7	7	7	7	7	7
Densitate	loc/kmp	5005	3393	3238	2799	2830	2757
Densitate fiziologică	loc/ha	59,9	37,9	36,1	31,2	27,8	27,1
Locuințe existente- total	nr.	-	1222	1220	1156	1166	1185
Salariați- total	nr.med.	280	243	243	178	149	152
Suprafața - totală	ha	8359	8961	8961	8961	10185	10185
- agricolă	ha	6107	6109	5930	5910	6741	6741
- arabilă	ha	4380	3867	3691	3625	4540	4540
Unități agricole	nr.	2	2	3	-	-	-
Gospodăriile populației	nr.	1331	1135	1400	1604	1624	1653
Efective de animale							
- bovine	capete	1818	1556	1571	1120	1210	1220
- porcine	capete	1345	1031	1542	1250	906	1216
- ovine	capete	4413	4866	5791	3010	2077	2097
Unități școlare	nr.	14	11	11	10	10	11
Elevi înscriși	nr.	1061	650	515	274	273	309
Personal didactic	nr.	60	41	42	32	35	36
Dispensare medicale	nr.	1	1	1	1	1	1
Medici	nr.	1	4	4	-	-	-
Personal mediu sanitar	nr.	6	4	4	5	8	6

5. Comuna ALBEȘTI

Sate	U.M.	1968	1989	1990	1997	1998	1999
Populația totală	nr.	4	4	4	4	4	4
Densitate	loc/km ^p	4309	3111	3058	3071	3080	3114
Densitate fiziologică	loc/ha	65,2	52,6	51,7	51,9	52,1	52,7
Locuințe existente- total	nr.	-	1298	1298	1239	1245	1240
Salariați- total	nr.med.	250	260	260	172	187	145
Suprafața - totală	ha	6613	5910	5910	5910	5910	5910
- agricolă	ha	5338	4539	4504	4502	4477	4565
- arabilă	ha	3817	3298	3391	3353	3083	3137
Unități agricole	nr.	1	1	1	2	2	2
Gospodăriile populației	nr.	1418	1426	1426	1347	1405	1510
Efective de animale							
- bovine	capete	1095	2487	1226	620	613	590
- porcine	capete	779	507	414	452	623	640
- ovine	capete	3795	2326	3211	1826	2044	2200
Unități școlare	nr.	6	5	5	6	6	7
Elevi înscriși	nr.	870	439	358	289	309	336
Personal didactic	nr.	40	23	27	26	28	32
Dispensare medicale	nr.	1	1	1	1	1	1
Medici	nr.	2	4	3	2	2	2
Personal mediu sanitar	nr.	4	5	3	6	6	6

8. Comuna BANCA

	U.M.	1968	1989	1990	1997	1998	1999
Sate	nr.	12	12	12	12	12	12
Populatia totală	nr.	6688	5573	5272	5277	5433	5377
Densitate	loc/kmp	64.0	65.3	61.7	61.8	52.0	51.3
Densitate fiziologică	loc/ha	0.76	0.84	0.76	0.76	0.61	0.60
Locuințe existente- total	nr.	-	1755	1757	1692	1718	1769
Salariați- total	nr.med.	425	480	470	437	368	228
Suprafata - totală	ha	10456	0	8540	8540	10440	10440
- agricolă	ha	8767	6659	6924	6912	8874	8884
- arabilă	ha	6374	4918	5053	5024	6142	6142
Unități agricole	nr.	3	4	4	4	4	4
Gospodăriile populației	nr.	1838	1691	1691	1913	2073	2111
Efective de animale	capete	3709	3831	2276	1527	976	987
- bovine	capete	1253	1231	1769	1584	2008	2038
- porcine	capete	8494	7340	6931	3708	3430	4320
- ovine	nr.	21	18	18	20	20	20
Unități școlare	nr.	1340	1001	735	599	601	646
Elevi înscriși	nr.	78	63	72	64	69	76
Personal didactic	nr.	1	1	1	1	1	1
Dispensare medicale	nr.	1	5	5	2	2	1
Medici	nr.	7	6	6	3	6	5
Personal mediu sanitar	nr.	7	6	6	3	6	5

14. Comuna BOGDANA

	U.M.	1968	1989	1990	1997	1998	1999
Sate	nr.	9	9	9	9	9	9
Populatia totală	nr.	3078	1698	1699	1756	1793	1766
Densitate	loc/kmp	62.1	31.4	34.6	35.8	36.2	35.7
Densitate fiziologică	loc/ha	0.91	0.52	0.57	0.58	0.53	0.52
Locuințe existente- total	nr.	-	750	750	719	740	748
Salariați- total	nr.med.	146	108	110	51	50	51
Suprafata - totală	ha	4958	5407	4909	4909	4951	4951
- agricolă	ha	3371	3296	3007	3007	3389	3401
- arabilă	ha	2563	1772	1200	1735	1779	1782
Unități agricole	nr.	1	1	1	1	1	1
Gospodăriile populației	nr.	922	638	638	752	793	793
Efective de animale	capete	779	608	705	462	509	504
- bovine	capete	682	532	546	431	443	426
- porcine	capete	2956	3661	2964	1387	1182	1100
- ovine	nr.	12	5	5	7	9	10
Unități școlare	nr.	622	168	134	158	208	210
Elevi înscriși	nr.	37	12	11	14	22	21
Personal didactic	nr.	1	1	1	1	1	1
Dispensare medicale	nr.	1	1	1	1	1	1
Medici	nr.	4	4	4	4	4	4
Personal mediu sanitar	nr.	4	4	4	4	4	4

16. Comuna BOGDĂNIȚA

Sate	U.M.	1968	1989	1990	1997	1998	1999
Populația totală	nr.	2616	1630	1679	1736	1402	1413
Densitate	loc/kmp	53,8	33,3	34,3	28,1	28,8	29,0
Densitate fiziologică	loc/ha	0,72	0,48	0,50	0,41	0,42	0,41
Locuințe existente- total	nr.	-	641	642	646	653	658
Salariați- total	nr.med.	175	93	93	56	40	52
Suprafața - totală	ha	4864	4898	4898	4898	4868	4868
- agricolă	ha	3615	3427	3374	3374	3374	3452
- arabilă	ha	2507	2365	1922	1888	2272	2272
Unități agricole	nr.	1	1	1	1	-	-
Gospodăriile populației	nr.	692	597	637	780	791	791
Efective de animale	capete	1186	635	642	510	474	549
- bovine	capete	764	347	402	350	655	708
- porcine	capete	2477	2856	2985	1683	1287	1208
- ovine	nr.	12	7	7	7	8	8
Unități școlare	nr.	558	212	164	181	183	182
Elevi înscriși	nr.	36	14	14	14	15	15
Personal didactic	nr.	1	1	1	1	1	1
Dispensare medicale	nr.	1	-	-	-	1	-
Medici	nr.	3	3	3	2	4	3
Personal mediu sanitar	nr.						

15. Comuna BOGDĂNEȘTI

Sate	U.M.	1968	1989	1990	1997	1998	1999
Populația totală	nr.	4391	3234	3096	3052	3147	3177
Densitate	loc/kmp	61,2	44,6	42,7	42,1	43,4	43,7
Densitate fiziologică	loc/ha	0,75	0,57	0,55	0,54	0,56	0,56
Locuințe existente- total	nr.	-	1253	1253	1198	1217	1232
Salariați- total	nr.med.	354	220	220	125	93	74
Suprafața - totală	ha	7175	7256	7256	7256	7256	7250
- agricolă	ha	5869	5680	5646	5643	5624	5628
- arabilă	ha	4055	4051	3823	3077	3877	3876
Unități agricole	nr.	2	2	2	1	1	1
Gospodăriile populației	nr.	1305	1219	1213	1158	1346	1346
Efective de animale	capete	1957	1122	1201	849	975	1086
- bovine	capete	1279	705	934	714	898	1017
- porcine	capete	5879	7696	8639	5351	4033	3677
- ovine	nr.	16	11	12	11	11	11
Unități școlare	nr.	910	470	374	369	384	396
Elevi înscriși	nr.	54	30	31	32	30	30
Personal didactic	nr.	1	1	1	1	1	1
Dispensare medicale	nr.	1	4	4	-	1	-
Medici	nr.	6	5	5	4	3	3
Personal mediu sanitar	nr.						

21. Comuna COSTEȘTI

Sate	U.M.	1968	1989	1990	1997	1998	1999
Populația totală	nr.	6	6	6	6	6	6
Densitate	nr.	4905	3668	3713	3062	3085	3085
Densitate fiziologică	loc/kmp	67,4	50,4	51,0	42,0	41,9	41,9
Locuințe existente- total	loc/ha	0,93	0,75	0,76	0,63	0,57	0,57
Salariați- total	nr.	-	1390	1390	1266	1278	1301
Suprafața - totală	nr.med.	285	321	320	84	130	140
- agricolă	ha	7274	7282	7282	7282	7360	7400
- arabilă	ha	5277	4911	4900	4887	5406	4378
Unități agricole	ha	3946	3835	3858	3813	4276	4378
Gospodăriile populației	nr.	1	2	2	1	1	1
Efective de animale	nr.	1517	1270	1275	1406	1851	1800
- bovine	capete	1855	6751	5395	784	770	797
- porcine	capete	873	746	679	968	1200	1300
- ovine	capete	4367	7790	5125	1003	1335	1000
Unități școlare	nr.	11	6	4	5	8	7
Elevi înscriși	nr.	947	482	395	270	276	283
Personal didactic	nr.	47	23	27	23	29	29
Dispensare medicale	nr.	1	1	1	1	1	1
Medici	nr.	1	5	2	1	1	1
Personal mediu sanitar	nr.	5	6	4	8	6	6

297

24. Comuna DELENI

Sate	U.M.	1968	1989	1990	1997	1998	1999
Populația totală	nr.	4	4	4	4	4	4
Densitate	nr.	3117	2403	2345	2663	2659	2755
Densitate fiziologică	loc/kmp	72,7	57,8	56,4	64,1	63,9	66,2
Locuințe existente- total	loc/ha	0,92	0,78	0,79	0,90	0,84	0,86
Salariați- total	nr.	-	1011	1014	1005	1007	1011
Suprafața - totală	nr.med.	147	195	195	279	148	83
- agricolă	ha	4288	4157	4157	4157	4157	4157
- arabilă	ha	3371	3068	2975	2967	3151	3209
Unități agricole	ha	2508	2226	2172	2200	2219	2397
Gospodăriile populației	nr.	1	2	2	3	2	2
Efective de animale	nr.	1109	944	947	1069	1132	1126
- bovine	capete	1173	1367	770	798	749	750
- porcine	capete	792	789	894	1480	1241	909
- ovine	capete	3144	1672	3990	1395	1270	1133
Unități școlare	nr.	7	5	6	6	6	6
Elevi înscriși	nr.	496	233	202	241	263	283
Personal didactic	nr.	24	18	17	18	21	22
Dispensare medicale	nr.	1	1	1	1	1	1
Medici	nr.	1	-	-	1	1	-
Personal mediu sanitar	nr.	3	7	4	5	5	6

46. Comuna MUNTENI DE JOS

	U.M.	1968	1989	1990	1997	1998	1999
Sate	nr.	4	4	4	4	4	4
Populația totală	nr.	4247	3477	3431	3532	3623	3632
Densitate	loc/kmp	74,5	61,4	60,6	62,3	63,4	63,6
Densitate fiziologică	loc/ha	0,83	0,85	0,88	0,90	0,82	0,82
Locuințe existente- total	nr.	-	1284	1286	1317	1328	1338
Salariați- total	nr.med.	250	450	455	162	151	107
Suprafața - totală	ha	5704	5664	5664	5664	5710	5710
- agricolă	ha	5105	4085	3920	3917	4425	4430
- arabilă	ha	3812	2593	2386	2194	2826	2830
Unități agricole	nr.	2	2	2	2	2	2
Gospodăriile populației	nr.	1392	1278	1296	2066	1973	1973
Efective de animale							
- bovine	capete	1445	2033	1551	624	918	1160
- porcine	capete	751	21142	31955	600	650	938
- ovine	capete	5049	2229	2822	1300	1800	2050
Unități școlare	nr.	8	8	7	8	8	8
Elevi înscriși	nr.	689	387	297	315	333	345
Personal didactic	nr.	35	23	21	26	27	33
Dispensare medicale	nr.	1	1	1	1	1	-
Medici	nr.	1	4	4	1	1	1
Personal mediu sanitar	nr.	6	5	5	7	5	7

42. Comuna LIPOVĂȚ

	U.M.	1968	1989	1990	1997	1998	1999
Sate	nr.	5	5	5	5	5	5
Populația totală	nr.	4782	4260	4301	4059	4088	4149
Densitate	loc/kmp	64,5	58,2	60,2	56,8	57,2	58,1
Densitate fiziologică	loc/ha	1,12	1,43	1,44	1,37	1,29	1,31
Locuințe existente- total	nr.	-	1480	1480	1455	1464	1473
Salariați- total	nr.med.	199	209	209	187	137	158
Suprafața - totală	ha	7413	7317	7144	7144	7144	7144
- agricolă	ha	4258	2975	2985	2965	3160	3160
- arabilă	ha	2537	2177	2035	1957	2244	2244
Unități agricole	nr.	1	1	1	1	1	1
Gospodăriile populației	nr.	1575	1515	1515	1754	1802	1802
Efective de animale							
- bovine	capete	1199	1221	1089	730	748	802
- porcine	capete	793	699	1144	1100	1100	1594
- ovine	capete	4445	4669	6004	3100	3050	3050
Unități școlare	nr.	10	8	8	8	9	9
Elevi înscriși	nr.	731	623	564	527	538	563
Personal didactic	nr.	41	35	42	39	46	48
Dispensare medicale	nr.	1	1	1	1	1	-
Medici	nr.	1	3	1	1	1	1
Personal mediu sanitar	nr.	4	7	5	6	6	7

69. Comuna VIȘOARA

	U.M.	1968	1989	1990	1997	1998	1999
Sate	nr.	6	6	6	6	6	6
Populația totală	nr.	5437	4193	4100	3693	3690	3673
Densitate	loc/kmp	69,1	51,9	50,8	45,7	45,7	45,5
Densitate fiziologică	loc/ha	0,84	0,66	0,62	0,56	0,57	0,56
Locuințe existente- total	nr.	-	1477	1479	1460	1468	1474
Salariați- total	nr.med.	124	222	222	148	85	89
Suprafața - totală	ha	7874	8076	8076	8076	8076	8076
- agricolă	ha	6453	6382	6568	6568	6498	6498
- arabilă	ha	4883	4926	4990	4990	4820	4820
Unități agricole	nr.	2	2	2	2	2	2
Gospodăriile populației	nr.	1631	1467	1467	1347	1811	1833
Efective de animale	capete	1673	2034	1856	1707	970	965
- bovine	capete	1397	939	746	1620	1125	1220
- ovine	capete	7736	7669	7215	4018	3540	3435
Unități școlare	nr.	10	10	10	9	9	9
Elevi înscriși	nr.	1014	622	502	417	414	428
Personal didactic	nr.	47	31	39	32	33	35
Dispensare medicale	nr.	1	1	1	1	1	-
Medici	nr.	1	2	2	-	-	1
Personal mediu sanitar	nr.	5	3	3	4	5	6

57. Comuna ROȘIEȘTI

	U.M.	1968	1989	1990	1997	1998	1999
Sate	nr.	7	7	7	7	7	7
Populația totală	nr.	5455	3730	3545	3342	3384	3401
Densitate	loc/kmp	74,6	48,8	46,4	43,7	44,2	44,3
Densitate fiziologică	loc/ha	1,01	0,59	0,55	0,52	0,57	0,54
Locuințe existente- total	nr.	-	1457	1457	1394	1392	1390
Salariați- total	nr.med.	484	489	480	292	256	174
Suprafața - totală	ha	7315	7648	7648	7648	7649	7640
- agricolă	ha	5393	6351	6438	6426	5981	6258
- arabilă	ha	4144	4724	4806	4668	4752	4922
Unități agricole	nr.	2	3	3	1	1	1
Gospodăriile populației	nr.	1629	1434	1454	1560	1560	1560
Efective de animale	capete	1498	1389	1240	906	874	937
- bovine	capete	1404	26455	25214	2780	1863	1372
- porcine	capete	9494	10791	4709	4502	5122	3936
Unități școlare	nr.	12	11	11	12	14	13
Elevi înscriși	nr.	1028	490	377	349	362	389
Personal didactic	nr.	53	31	32	32	36	37
Dispensare medicale	nr.	1	1	1	1	1	1
Medici	nr.	2	4	3	-	-	-
Personal mediu sanitar	nr.	4	7	4	7	5	7

75. Comuna ZORLENI

	U.M.	1968	1989	1990	1997	1998	1999
Sate	nr.	4	4	4	4	4	4
Populația totală	nr.	8646	9441	9300	8832	8969	9075
Densitate	loc/kmp	71,5	62,0	61,1	58,0	67,2	68,0
Densitate fiziologică	loc/ha	0,95	0,84	0,85	0,81	0,96	0,97
Locuințe existente -total	nr.	-	2291	2305	2413	2418	2434
Salariați -total	nr.med.	438	941	941	783	707	338
Suprafața - totală	ha	12093	15231	15231	15231	13344	13344
- agricolă	ha	9064	11247	10987	10929	9273	9313
- arabilă	ha	7345	8634	8677	8620	6655	6655
Unități agricole	nr.	3	5	5	3	2	2
Gospodăriile populației	nr.	2238	2612	2483	3140	3178	3190
Efective de animale							
- bovine	capete	2560	4357	5227	3309	2839	1797
- porcine	capete	2287	2502	2660	988	1678	1640
- ovine	capete	14215	11348	19156	3038	1323	1317
Unități școlare	nr.	7	11	11	12	12	12
Elevi înscriși	nr.	1731	3089	1918	1910	1993	2123
Personal didactic	nr.	75	104	118	136	143	158
Dispensare medicale	nr.	1	1	1	1	1	-
Medici	nr.	3	4	4	2	2	2
Personal mediu sanitar	nr.	9	9	9	6	6	7

73. Comuna VUTCANI

	U.M.	1968	1989	1990	1997	1998	1999
Sate	nr.	3	3	3	3	3	3
Populația totală	nr.	3994	2454	2386	2184	2204	2184
Densitate	loc/kmp	56,5	38,5	37,4	34,2	32,4	32,1
Densitate fiziologică	loc/ha	0,71	0,48	0,49	0,45	0,41	0,40
Locuințe existente - total	nr.	-	1214	1214	1088	1091	1093
Salariați -total	nr.med.	169	189	189	134	95	114
Suprafața - totală	ha	7069	6376	6376	6376	6805	6805
- agricolă	ha	5643	5110	4864	4812	5371	5522
- arabilă	ha	4193	3796	3405	3405	3972	4123
Unități agricole	nr.	1	1	1	-	-	-
Gospodăriile populației	nr.	1275	1240	1177	1220	1221	1221
Efective de animale							
- bovine	capete	1322	719	681	387	418	420
- porcine	capete	1154	265	500	457	382	380
- ovine	capete	5710	6506	6576	2283	2579	2581
Unități școlare	nr.	7	6	5	5	5	5
Elevi înscriși	nr.	687	342	264	182	199	222
Personal didactic	nr.	33	21	18	16	17	19
Dispensare medicale	nr.	1	1	1	1	1	-
Medici	nr.	4	7	7	1	1	-
Personal mediu sanitar	nr.	13	4	3	10	6	11